

แผนพัฒนาท้องถิ่น (พ.ศ. ๒๕๖๑ - ๒๕๖๕) ขององค์การบริหารส่วนตำบลเขาสามลือหาบ



วิสัยทัศน์

ตำบลน่าอยู่

ชุมชนเข้มแข็ง

เกษตรก้าวหน้า

การศึกษาดี

มีการพัฒนาอย่างยั่งยืน

ยุทธศาสตร์ องค์การบริหารส่วนตำบลเขาสามลือหาบ

๑. ด้านการพัฒนาศักยภาพคนและความเข้มแข็งของชุมชน
๒. ด้านการพัฒนาการเกษตรและการจัดการทรัพยากรธรรมชาติและสิ่งแวดล้อม
๓. ด้านพัฒนาการเมือง การบริหาร และการจัดการ
๔. ด้านพัฒนาระบบสาธารณูปโภค สาธารณูปการ โครงสร้างพื้นฐาน
๕. ด้านพัฒนาส่งเสริมศิลปวัฒนธรรม จารีตประเพณี ภูมิปัญญาท้องถิ่น และการท่องเที่ยว
๖. ด้านการพัฒนาด้านเศรษฐกิจ



องค์การบริหารส่วนตำบลเขาสามลือหาบ

หมู่ที่ ๓ ตำบลเขาสามลือหาบ อำเภอท่ามะกา จังหวัดกาญจนบุรี ๓๑๑๒๐

โทรศัพท์ ๐๖๓-๑๔๔๑๖๐

คำนำ

เนื่องด้วยตามพระราชบัญญัติสภาตำบลและองค์การบริหารส่วนตำบล พ.ศ. ๒๕๓๗ แก้ไขเพิ่มเติมถึง ฉบับที่ ๖ พ.ศ. ๒๕๕๒ มาตรา ๔๖ พระราชบัญญัติกำหนดแผนและขั้นตอนการกระจายอำนาจให้แก่องค์กรปกครองส่วนท้องถิ่น พ.ศ. ๒๕๔๒ หมวด ๒ มาตรา ๑๖ (๑) ระเบียบกระทรวงมหาดไทย ว่าด้วยการจัดทำแผนพัฒนาขององค์กรปกครองส่วนท้องถิ่น พ.ศ. ๒๕๔๘ และที่แก้ไขเพิ่มเติมถึง (ฉบับที่ ๓) พ.ศ. ๒๕๖๑ ได้กำหนดให้องค์กรปกครองส่วนท้องถิ่นมีอำนาจและหน้าที่ในการจัดทำแผนพัฒนาท้องถิ่น เพื่อใช้เป็นกรอบในการจัดทำงบประมาณรายจ่ายประจำปี งบประมาณรายจ่ายเพิ่มเติม และงบประมาณจากเงินสะสมในช่วงของแผนนั้น

ดังนั้น เพื่อให้การดำเนินการให้เป็นไปตามกฎหมายดังกล่าว องค์การบริหารส่วนตำบลเขาสามสืบหาบจึงต้องดำเนินการจัดทำแผนพัฒนาท้องถิ่น (พ.ศ. ๒๕๖๑ - ๒๕๖๕) ขึ้น เพื่อใช้เป็นแนวทางในการบริหารพัฒนาท้องถิ่นให้บรรลุตามวัตถุประสงค์และเป้าหมาย ก่อให้เกิดประโยชน์และสามารถตอบสนองความต้องการพัฒนาของประชาชนในเขตองค์การบริหารส่วนตำบลเขาสามสืบหาบได้ โดยได้ดำเนินการตามขั้นตอนดังนี้

๑. คณะกรรมการพัฒนาท้องถิ่น จัดประชุมประชาคมท้องถิ่น ส่วนราชการรัฐวิสาหกิจที่เกี่ยวข้อง เพื่อแจ้งแนวทางการพัฒนาท้องถิ่น รับทราบปัญหาความต้องการ ประเด็นการพัฒนา ประเด็นที่เกี่ยวข้อง และแนวทางปฏิบัติที่เหมาะสมกับสภาพพื้นที่เพื่อนำมากำหนดแนวทางการจัดทำแผนพัฒนาท้องถิ่น โดยให้นำข้อมูลพื้นฐานในการพัฒนาจากหน่วยงานต่างๆ และข้อมูลในแผนพัฒนาหมู่บ้าน หรือแผนชุมชนมาพิจารณา ประกอบการทบทวนแผนพัฒนาท้องถิ่น

๒. คณะกรรมการสนับสนุนการจัดทำร่างแผนพัฒนาท้องถิ่น รวบรวมแนวทางและข้อมูลนำมาวิเคราะห์เพื่อจัดทำร่างแผนพัฒนาท้องถิ่นแล้วเสนอคณะกรรมการพัฒนาท้องถิ่น

๓. คณะกรรมการพัฒนาท้องถิ่นพิจารณาร่างแผนพัฒนาท้องถิ่นเพื่อส่งเสนอแนะผู้บริหารท้องถิ่น

๔. กรณีองค์การบริหารส่วนตำบล ให้ผู้บริหารท้องถิ่นเสนอร่างแผนท้องถิ่นต่อสภาองค์การบริหารส่วนตำบล เพื่อให้ความเห็นชอบก่อนแล้วผู้บริหารท้องถิ่น จึงพิจารณาอนุมัติละประกาศใช้แผนพัฒนาท้องถิ่น (พ.ศ. ๒๕๖๑ - ๒๕๖๕)

บัดนี้ สภาองค์การบริหารส่วนตำบลเขาสามสืบหาบได้พิจารณาเห็นชอบร่างแผนพัฒนาท้องถิ่น (พ.ศ. ๒๕๖๑ - ๒๕๖๕) ขององค์การบริหารส่วนตำบลเขาสามสืบหาบในคราวประชุม สมัยวิสามัญ ครั้งที่ ๑ /๒๕๖๒ เมื่อวันที่ ๑๔ มิถุนายน พ.ศ. ๒๕๖๒ ณ ห้องประชุมสภาองค์การบริหารส่วนตำบลเขาสามสืบหาบ นายกององค์การบริหารส่วนตำบลเขาสามสืบหาบจึงอนุมัติแผนพัฒนาท้องถิ่นดังกล่าว และดำเนินการประกาศใช้ต่อไป

(ลงชื่อ)ผู้อนุมัติ

(นายประชุม จันทร์มา)

ตำแหน่ง นายกององค์การบริหารส่วนตำบลเขาสามสืบหาบ

วันที่ ๑๔ มิถุนายน พ.ศ. ๒๕๖๒

แผนพัฒนาท้องถิ่น (พ.ศ. ๒๕๖๑ - ๒๕๖๕)
องค์การบริหารส่วนตำบลเขาสามสืบหาบ อำเภอท่ามะกา จังหวัดกาญจนบุรี

สารบัญ

เรื่อง	หน้า
ส่วนที่ ๑ สภาพทั่วไปและข้อมูลพื้นฐาน	๑ - ๑๐
ส่วนที่ ๒ ยุทธศาสตร์การพัฒนากองครักษ์ปกครองส่วนท้องถิ่น	๑๑ - ๖๘
ส่วนที่ ๓ การนำแผนพัฒนาท้องถิ่นไปสู่การปฏิบัติ	
๑. ยุทธศาสตร์การพัฒนาและแผนงาน	๖๙
๒. บัญชีโครงการพัฒนาท้องถิ่น	
- บัญชีสรุปโครงการพัฒนา (แบบ ผ. ๐๑)	๗๐ - ๗๒
- รายละเอียดโครงการพัฒนา (แบบ ผ. ๐๒)	๗๓ - ๓๓๔
- รายละเอียดโครงการที่เกินศักยภาพ (แบบ ผ. ๐๒/๑)	๓๓๕ - ๓๕๑
- บัญชีครุภัณฑ์ (แบบ ผ. ๐๓)	๓๕๒ - ๓๖๗
ส่วนที่ ๔ การติดตามและประเมินผล	๓๖๘ - ๓๘๖
ภาคผนวก	



แผนพัฒนาท้องถิ่น

(พ.ศ. ๒๕๖๑ - ๒๕๖๔)

ขององค์การบริหารส่วนตำบลเขาสามลิบhab อำเภอท่ามะกา จังหวัดกาญจนบุรี

ส่วนที่ ๑

สภาพทั่วไปและข้อมูลพื้นฐาน

๑. ด้านกายภาพ

๑.๑ ที่ตั้งของหมู่บ้านหรือชุมชนหรือตำบล

ที่ตั้งของหมู่บ้านในเขตองค์การบริหารส่วนตำบลเขาสามลิบhab

ตำบลเขาสามลิบhab อำเภอท่ามะกา จังหวัดกาญจนบุรี ประกอบด้วย

หมู่ที่ ๑ บ้านเขาสูง

หมู่ที่ ๒ บ้านเขาชีคราด

หมู่ที่ ๓ บ้านเขาสามลิบhab

หมู่ที่ ๔ บ้านเขาสามลิบhab

หมู่ที่ ๕ บ้านหนองพงษ์

หมู่ที่ ๖ บ้านเขาช่อง

หมู่ที่ ๗ บ้านเขากระอาง

หมู่ที่ ๘ บ้านหนองเกวียนหัก

สำนักงานองค์การบริหารส่วนตำบลเขาสามลิบhab

(ปัจจุบันเป็นองค์การบริหารส่วนตำบลขนาดกลาง ณ วันที่ ๑๔ พฤษภาคม พ.ศ. ๒๕๕๖)

ตั้งอยู่ หมู่ที่ ๓ ตำบลเขาสามลิบhab อำเภอท่ามะกา จังหวัดกาญจนบุรี

- โทรศัพท์ ๐๖๓ - ๑๘๔๑๖๖๐

- เว็บไซต์องค์การบริหารส่วนตำบล <http://www.khaosamsibhab.go.th>

๑.๒ ลักษณะภูมิประเทศ

ภูมิประเทศของตำบลเขาสามลิบhab มีลักษณะเป็นที่ส่วนใหญ่เป็นที่ราบ และที่ราบเชิงเขา พื้นที่ส่วนใหญ่ใช้ทำการเกษตร มี ๓ ฤดูกาล (ฤดูร้อน ฤดูฝน ฤดูหนาว)

๑.๓ ลักษณะภูมิอากาศ

ลักษณะอากาศมีลักษณะร้อนชื้น อากาศเปลี่ยนแปลงไปตามฤดู ซึ่งมี ๓ ฤดู ดังนี้

ฤดูร้อน เริ่มตั้งแต่กลางเดือนกุมภาพันธ์ไปจนถึงกลางเดือนพฤษภาคม อากาศร้อนและแห้งแฉะ แต่บางครั้งอาจมีอากาศเย็น บ้างครั้งเกิดพายุฝนฟ้าคะนองและลมกระโชกแรงก่อให้เกิดความเสียหายแก่ประชาชนทุกปี เรียกว่า “พายุฤดูร้อน” อากาศร้อน จะมีอุณหภูมิระหว่าง ๓๕ - ๓๙.๙ องศาเซลเซียส ร้อนจัด มีอุณหภูมิประมาณ ๔๐ องศาเซลเซียสขึ้นไป

ฤดูฝน เริ่มตั้งแต่กลางเดือนพฤษภาคม ฝนตกมากในช่วงเดือน พฤษภาคม - ตุลาคม แต่อาจเกิด “ช่วงฝนทิ้ง” ซึ่งอาจนานประมาณ ๑ - ๒ สัปดาห์หรือบางปีอาจเกิดขึ้นรุนแรงและมีฝนน้อยนานนับเดือน ในเดือนกรกฎาคม แต่ในเขตองค์การบริหารส่วนตำบลไม่เคยเกิดอุทกภัยรุนแรง

ฤดูหนาว เริ่มตั้งแต่กลางเดือนตุลาคมถึงกลางเดือนกุมภาพันธ์ ในช่วงกลางเดือนตุลาคมนานราว ๑-๒ สัปดาห์ เป็นช่วงเปลี่ยนฤดูจากฤดูฝนเป็นฤดูหนาว อากาศแปรปรวนไม่แน่นอน อาจเริ่มมีอากาศเย็นหรืออาจยังมีฝนฟ้าคะนอง อากาศหนาวอุณหภูมิต่ำสุด ประมาณ ๒๕ องศา

๑.๔ ลักษณะของดิน

ลักษณะดินโดยทั่วไปเป็นดินร่วนปนทราย ประมาณ ๗๕% ดินลูกรังประมาณ ๑๕ % ลักษณะดินในพื้นที่เป็นดินเหนียวประมาณ ๑๐ %

๑.๕ ลักษณะของแหล่งน้ำ

มีแหล่งน้ำที่ใช้สำหรับ อุปโภค-บริโภค แหล่งน้ำทั้ง ๔ แห่งเคยเป็นแหล่งน้ำที่เกิดขึ้นตามธรรมชาติ และองค์การบริหารส่วนตำบลได้ดำเนินการปรับปรุงก่อสร้างขึ้นใหม่เพื่อเพียงพอกับการอุปโภคและบริโภคของประชาชน ดังนี้

- | | | | |
|-----------------|-------|----|-----|
| - บ่อน้ำบาดาล | จำนวน | ๑๕ | บ่อ |
| - ลำน้ำ,ลำห้วย | จำนวน | ๑ | สาย |
| - สระน้ำ | จำนวน | ๓ | บ่อ |
| - ประปาหมู่บ้าน | จำนวน | ๑๕ | จุด |

๑.๖ ลักษณะของไม้และป่าไม้

ในเขตองค์การบริหารส่วนตำบลมีป่าไม้จำนวนมากขึ้นบริเวณภูเขาภายในตำบล ซึ่งแหล่งกำเนิดของป่าไม้จำนวน ๖ ลูกเขา ประกอบด้วย เขาซี้คราด เขาสามสิบหาบ เขาพระ เขากระอาง เขาสูง เขาช่อง และมีต้นไม้ที่ชาวบ้านปลูกลักษณะของไม้เป็นไม้ยืนต้น ผลัดใบ

๒. ด้านการเมือง/การปกครอง

องค์การบริหารส่วนตำบลเขาสามสิบหาบ มีทั้งหมด ๘ หมู่บ้าน แต่ละหมู่บ้านมีกรรมการซึ่งเป็นตัวแทนของชุมชน ประชาชนมีส่วนร่วมในการจัดซื้อจัดจ้างขององค์การบริหารส่วนตำบล ประชาชนให้ความร่วมมือด้านการเลือกตั้งเป็นอย่างดี เช่น การเลือกตั้งสมาชิกสภาองค์การบริหารส่วนตำบล ในปี พ.ศ. ๒๕๕๖ ประชาชนมาใช้สิทธิเลือกตั้ง จำนวนผู้มาใช้สิทธิเลือกตั้งนายกองค์การบริหารส่วนตำบล ๒,๑๗๗ คน จากผู้มีสิทธิเลือกตั้งทั้งสิ้น ๔,๔๑๔ คน คิดเป็นร้อยละ ๔๙.๓๒ จำนวนผู้มาใช้สิทธิเลือกตั้งสมาชิกสภาองค์การบริหารส่วนตำบล ๒,๒๒๔ คน จากผู้มีสิทธิเลือกตั้งทั้งสิ้น ๓,๕๗๖ คน คิดเป็นร้อยละ ๖๒.๑๙ ปัญหาคือการแข่งขันทางการเมืองค่อนข้างสูง ในการจัดทำแผนพัฒนาองค์การบริหารส่วนตำบล ประชาชนได้รับและมีส่วนร่วมในการพัฒนาองค์การบริหารส่วนตำบล นอกจากนี้ องค์การบริหารส่วนตำบลได้จัดส่งบุคลากรเข้ารับการอบรม ทั้งผู้บริหาร สมาชิกสภา พนักงานองค์การบริหารส่วนตำบล เพื่อนำความรู้และประสบการณ์ที่ได้รับมาพัฒนาองค์การบริหารส่วนตำบล ให้เจริญเท่าเทียมกับอปท.อื่นๆ และองค์การบริหารส่วนตำบล มีโครงการจัดซื้อเครื่องมือเครื่องใช้ในการปฏิบัติงานให้ทันสมัยและมีประสิทธิภาพ โครงการบางโครงการต้องระงับไว้เนื่องจากข้อจำกัดด้านงบประมาณ มีอัตรากำลังพนักงานองค์การบริหารส่วนตำบลจำกัด ไม่เพียงพอต่อการตอบสนองความต้องการของประชาชนในด้านบริการ โดยองค์การบริหารส่วนตำบล แบ่งเขตการปกครอง ดังนี้

๒.๑ เขตการปกครอง

องค์การบริหารส่วนตำบลเขาสามสิบหาบ เป็นองค์การปกครองส่วนท้องถิ่นตั้งอยู่เลขที่ - หมู่ที่ ๓ ตำบลเขาสามสิบหาบ อำเภอท่ามะกา จังหวัดกาญจนบุรี อยู่ห่างจากที่ว่าการอำเภอท่ามะกา ๗ กิโลเมตร มีพื้นที่โดยประมาณ ๔๘ ตารางกิโลเมตร หรือ ๑๒,๓๔๒ ไร่

องค์การบริหารส่วนตำบลเขาสามสิบหาบ ได้รับการยกฐานะเป็นองค์การบริหารส่วนตำบลและมีฐานะเป็นนิติบุคคลและเป็นราชการบริหารส่วนท้องถิ่น ตามพระราชบัญญัติสภาตำบลและองค์การบริหารส่วนตำบล พ.ศ. ๒๕๓๗ ตามประกาศกระทรวงมหาดไทย เมื่อ พ.ศ. ๒๕๔๐ โดยมี นายประชุม จันท์ธมา กำนันตำบลเขาสามสิบหาบ เป็นประธานกรรมการบริหาร (โดยตำแหน่ง) คนแรก และได้เปลี่ยนเป็นนายกองค์การบริหารส่วนตำบล มีนาย

ประชุม จันทร์มา เป็นนายกฯ คนแรก และในปัจจุบันมีนายประชุม จันทร์มา เป็นนายกองค์การบริหารส่วนตำบลคนปัจจุบัน

อาณาเขตขององค์การบริหารส่วนตำบลเขาสามลือหาบ

ทิศเหนือ	ติดต่อกับ	ตำบลพังตรุ อำเภอท่าม่วง
ทิศใต้	ติดต่อกับ	ตำบลโคกตะบอง อำเภอท่ามะกา
ทิศตะวันออก	ติดต่อกับ	ตำบลแสนตอ อำเภอท่ามะกา
ทิศตะวันตก	ติดต่อกับ	เขตจังหวัดราชบุรี

องค์การบริหารส่วนตำบลแบ่งเขตการปกครองดังนี้

- หมู่ที่ ๑ บ้านเขาสูง
- หมู่ที่ ๒ บ้านเขาศึกคราด
- หมู่ที่ ๓ บ้านเขาสามลือหาบ
- หมู่ที่ ๔ บ้านเขาสามลือหาบ
- หมู่ที่ ๕ บ้านหนองพงษ์
- หมู่ที่ ๖ บ้านเขาช่อง
- หมู่ที่ ๗ บ้านเขากระอาง
- หมู่ที่ ๘ บ้านหนองเกวียนหัก

๒.๒ การเลือกตั้ง

หน่วยเลือกตั้ง จำนวน ๘ หน่วย

- (๑) หน่วยเลือกตั้งที่ ๑ หอประชุมโรงเรียนบ้านหนองหิน
- (๒) หน่วยเลือกตั้งที่ ๒ วัดเขาพระ
- (๓) หน่วยเลือกตั้งที่ ๓ วัดเขาสามลือหาบ
- (๔) หน่วยเลือกตั้งที่ ๔ โรงเรียนวัดเขาสามลือหาบ
- (๕) หน่วยเลือกตั้งที่ ๕ โรงเรียนท่ามะกาปัญญศิริวิทยา
- (๖) หน่วยเลือกตั้งที่ ๖ วัดเขาช่อง
- (๗) หน่วยเลือกตั้งที่ ๗ ศาลาอเนกประสงค์ อบต.เขาสามลือหาบ
- (๘) หน่วยเลือกตั้งที่ ๘ โรงเรียนบ้านเขาช่อง

จำนวนผู้มีสิทธิเลือกตั้ง (ข้อมูลเมื่อ พ.ศ. ๒๕๕๖)

- จำนวนผู้มีสิทธิเลือกตั้งนายกองค์การบริหารส่วนตำบล ๔,๔๑๔ คน
- จำนวนผู้มีสิทธิเลือกตั้งสมาชิกสภาองค์การบริหารส่วนตำบล ๓,๕๗๖ คน

จำนวนผู้มาใช้สิทธิเลือกตั้ง ครั้งล่าสุด (พ.ศ. ๒๕๕๖)

- จำนวนผู้มาใช้สิทธิเลือกตั้งนายกองค์การบริหารส่วนตำบล ๒,๑๗๗ คน จากผู้มีสิทธิเลือกตั้งทั้งสิ้น ๔,๔๑๔ คน คิดเป็นร้อยละ ๔๙.๓๒
- จำนวนผู้มาใช้สิทธิเลือกตั้งสมาชิกสภาองค์การบริหารส่วนตำบล ๒,๒๒๔ คน จากผู้มีสิทธิเลือกตั้งทั้งสิ้น ๓,๕๗๖ คน คิดเป็นร้อยละ ๖๒.๑๙

๓. ประชากร

๓.๑ ข้อมูลเกี่ยวกับจำนวนประชากร

หมู่ที่	หมู่บ้าน	จำนวนประชากร			จำนวนครัวเรือน (หลัง)	รายชื่อผู้ใหญ่บ้าน	
		ชาย (คน)	หญิง (คน)	รวม (คน)			
๑	บ้านหนองหิน	๔๗๔	๔๗๐	๙๔๔	๓๖๒	นายวินัย	สวัสดิ์มงคล
๒	บ้านเขาศึกคราด บ้าน เขาพระ	๔๓๓	๔๖๖	๘๙๙	๒๖๕	นายจรูญ	จันทร์มา
๓	บ้านเขาสามสิบหาบ	๓๑๒	๓๒๒	๖๓๔	๑๘๓	นายอดิศักดิ์	ฟักโต
๔	บ้านเขาสามสิบหาบ	๓๐๖	๓๒๗	๖๓๓	๒๔๓	นายเรือง	ละเมท
๕	บ้านหนองพงษ์ บ้าน หนองแห่น	๒๘๓	๒๙๙	๕๘๒	๑๘๖	กำนันอุทัย	ม่วงน้อย
๖	บ้านเขาช่อง	๔๘๕	๔๘๗	๙๗๒	๓๐๗	นายสมเกียรติ	จิตประเสริฐ
๗	บ้านเขากระอังก์	๓๗๑	๓๕๘	๗๒๙	๑๙๖	นายบุญทิ้ง	พิมพ์พา
๘	บ้านหนองเกวียนหัก	๓๑๖	๓๒๓	๖๓๙	๒๐๓	นายวรวัช	ศรีธรรมรงค์
	รวม	๒,๙๘๐	๓,๐๕๒	๖,๐๓๒	๑,๙๕๕		

๓.๒ ช่วงอายุและจำนวนประชากร

องค์การบริหารส่วนตำบลเขาสามสิบหาบ อ.ท่ามะกา จ.กาญจนบุรี

	หญิง	ชาย	หมายเหตุ
จำนวนประชากรเยาวชน	๖๕๘ คน	๗๓๖ คน	อายุต่ำกว่า ๑๘ ปี
จำนวนประชากร	๑,๘๙๕ คน	๑,๘๙๙ คน	อายุ ๑๘-๖๐ ปี
จำนวนประชากรผู้สูงอายุ	๔๘๓ คน	๓๘๒ คน	อายุมากกว่า ๖๐ ปี
รวม	๓,๐๓๖ คน	๓,๐๑๗ คน	ทั้งสิ้น ๖,๐๕๓ คน

๔. สภาพทางสังคม

๔.๑ การศึกษา

- สถานศึกษาในสังกัด สพฐ. จำนวน ๔ แห่ง

ลำดับที่	สถานศึกษาในสังกัด สพฐ.	จำนวนครู			จำนวนนักเรียน			หมายเหตุ
		ชาย (คน)	หญิง (คน)	รวม (คน)	ชาย (คน)	หญิง (คน)	รวม (คน)	
๑	โรงเรียนวัดเขาสามสิบหาบ	๒	๑๐	๑๒	๑๐๗	๙๙	๒๐๖	
๒	โรงเรียนบ้านหนองหิน	๒	๔	๖	๒๒	๑๔	๓๖	
๓	โรงเรียนบ้านเขาช่อง	๑	๙	๑๐	๘๘	๘๕	๑๗๓	
๔	โรงเรียนท่ามะกาปัญญาลิวิวิทยา	๕	๘	๑๓	๖๙	๕๓	๑๒๒	

- มีศูนย์พัฒนาเด็กเล็ก จำนวน ๒ แห่ง

ลำดับที่	ศูนย์พัฒนาเด็กเล็ก	จำนวน ครู	จำนวนนักเรียน			หมายเหตุ
			ชาย (คน)	หญิง (คน)	รวม (คน)	
๑	ศูนย์พัฒนาเด็กเล็กวัดเขาระอางค์	๑	๓๐	๒๖	๕๖	
๒	ศูนย์พัฒนาเด็กเล็ก อบต.เขาสามลือหาบ	๒	๑๗	๑๓	๓๐	

๔.๒ สาธารณสุข

จากการสำรวจข้อมูลพื้นฐานพบว่า ประชาชนส่วนมากมีสุขภาพที่ดี มีการคัดกรองสุขภาพให้กับประชาชนกลุ่มเสี่ยง โรคที่มักเกิดแก่ประชากรในหมู่บ้าน เช่นกัน ได้แก่ โรคความดัน เบาหวาน โรคเอดส์ โรคไข้เลือดออก มือ-ปาก-เท้าในเด็ก และโรคอื่นๆ อีกมาก มีสถิติเข้ารับการรักษาพยาบาล ปัญหาคือประชาชนบางรายไม่ยอมไปคัดกรองหรือตรวจสุขภาพประจำปี การแก้ไขปัญหาคือ เทศบาลและหน่วยงานสาธารณสุข โรงพยาบาล ได้จัดกิจกรรมร่วมมือกันรณรงค์ให้ชุมชนเห็นความสำคัญในเรื่องนี้ซึ่งก็ได้ผลในระดับหนึ่ง ประชาชนให้ความร่วมมือเป็นอย่างดี แต่ต้องเป็นการดำเนินการอย่างต่อเนื่องเป็นประจำทุกปี สำหรับเด็กแรกเกิด - ๖ ปี ผู้ปกครองสามารถเลี้ยงดูตรงตามเกณฑ์มาตรฐาน มีเพียง ๑ ราย เท่านั้น ดีไม่ตรงตามเกณฑ์มาตรฐาน จากการสำรวจข้อมูลพื้นฐาน บางครัวเรือนไม่ได้กินอาหารที่ถูกสุขลักษณะ การใช้ยาเพื่อบำบัดอาการเจ็บป่วยที่ไม่เหมาะสม การออกกำลังกายยังไม่สม่ำเสมอ และประชากรส่วนมากไม่ได้รับการตรวจสุขภาพ ปัญหาเหล่านี้เทศบาลพยายามอย่างยิ่งที่จะแก้ไข โดยร่วมมือกับโรงพยาบาล สาธารณสุข จัดกิจกรรมเพื่อแก้ไขปัญหา

(๑) หน่วยงานด้านสาธารณสุข

- มีโรงพยาบาลส่งเสริมสุขภาพประจำตำบล จำนวน ๑ แห่ง

สถานที่ตั้ง โรงพยาบาลส่งเสริมสุขภาพตำบลบ้านเขาช่อง มีเจ้าหน้าที่ จำนวน ๓ คน

(๒) สถานการณ์/ปัญหาสุขภาพ (องค์การบริหารส่วนตำบล)

ลำดับที่	โรค ที่ต้องเฝ้าระวังทางด้านระบาดวิทยา	ผู้ป่วย (ราย)	ผู้เสียชีวิต (ราย)
๑	โรคอุจจาระร่วง	๑๖	-
๒	โรกระบบทางเดินอาหาร อาหารเป็นพิษ	๓	-
๓	โรคไข้เลือดออก	๑	-
๔	โรคปอดบวม	๑	-
๕	โรคตาแดง	๑	-
๖	โรคคางทูม	-	-
๗	โรคสงสัยหูดับ	-	-
๘	โรคหนองใน	-	-
๙	โรคไข้ไม่ทราบสาเหตุ	-	-
๑๐	โรคมือเท้าปาก	-	-
๑๑	โรคอีสุกอีใส	-	-

๔.๓ อาชญากรรม

องค์การบริหารส่วนตำบลไม่มีเหตุอาชญากรรมเกิดขึ้น แต่มีเหตุการณ์ลักขโมยทรัพย์สินประชาชน และทำลายมทรัพย์สินของราชการ ซึ่งองค์การบริหารส่วนตำบลก็ได้ดำเนินการป้องกันการเกิดเหตุดังกล่าว คือการติดตั้งกล้องวงจรปิดในจุดที่เป็นที่สาธารณะ ติดตั้งสัญญาณไฟกระพริบทางร่วมทางแยก และลูกศรบอกทาง รวมทั้งได้ตั้งจุดตรวจ จุดสกัด จุดบริการ ในช่วงเทศกาลที่มีวันหยุดหลายวันเพื่ออำนวยความสะดวกให้กับประชาชน

๔.๔ การสังคมสงเคราะห์

องค์การบริหารส่วนตำบลได้ดำเนินการด้านสังคมสงเคราะห์ ดังนี้

- (๑) ดำเนินการจ่ายเบี้ยยังชีพให้กับผู้สูงอายุ ผู้พิการ และผู้ป่วยเอดส์
๒. รับลงทะเบียนและประสานโครงการเงินอุดหนุนเพื่อการเลี้ยงดูเด็กแรกเกิด
๓. ประสานการทำบัตรผู้พิการ

๕. ระบบบริการพื้นฐาน

ในเขตองค์การบริหารส่วนตำบลมีระบบบริการพื้นฐาน ดังนี้

๕.๒ การไฟฟ้า

การขยายเขตไฟฟ้า ปัจจุบันมีไฟฟ้าใช้ทุกครัวเรือน คิดเป็น ๑๐๐ เปอร์เซ็นต์ ปัญหาคือไฟฟ้าส่องสว่างทางหรือที่สาธารณะยังไม่สามารถดำเนินการครอบคลุมพื้นที่ได้ทั้งหมด เนื่องจากพื้นที่ที่มีความต้องการให้ติดตั้งไฟฟ้าส่องสว่างนั้นยังไม่เป็นที่สาธารณะ องค์การบริหารส่วนตำบลจึงไม่สามารถดำเนินการได้เช่นเดียวกับถนน การแก้ปัญหา คือ ประสานความร่วมมือกันหลายๆ ฝ่าย เพื่อที่จะทำความเข้าใจกับประชาชนในพื้นที่ และวิธีการที่จะดำเนินการแก้ไขอย่างไร ทั้งนี้ องค์การบริหารส่วนตำบลก็ได้ตั้งงบประมาณในส่วนนี้ไว้แล้ว และได้แจ้งประชาสัมพันธ์ให้ประชาชนได้รับทราบถึงเหตุผลเพื่อที่จะได้ช่วยกันแก้ไขปัญหาให้กับชุมชน ปัจจุบันในเขตองค์การบริหารส่วนตำบลมีไฟฟ้าใช้ ดังนี้

- (๑) จำนวนครัวเรือนที่ใช้ไฟฟ้า ๑,๙๕๕ หลังคาเรือน
- (๒) ไฟฟ้าสาธารณะ จำนวน ๖๔๐ จุด ครอบคลุมถนนทุกสายในเขตองค์การบริหารส่วนตำบล

๕.๓ การประปา

การประปา กิจการประปาเป็นประปาของหมู่บ้าน มีจำนวนประปาหมู่บ้านทั้งหมด จำนวน ๑๕ จุด สามารถให้บริการได้ครอบคลุมทุกหลังคาเรือน คิดเป็น ๑๐๐ เปอร์เซ็นต์ และมีน้ำใช้ตลอดทั้งปี ปัญหาคือในช่วงฤดูแล้ง จะมีบางหมู่บ้านที่ประสบปัญหาน้ำเหือดทำให้น้ำประปาไม่เพียงพอต่อการใช้ของประชาชน การแก้ปัญหาคือ องค์การบริหารส่วนตำบลได้จัดบริการรถบรรทุกน้ำสำหรับส่งน้ำให้กับประชาชนผู้ประสบปัญหา องค์การบริหารส่วนตำบลก็ได้นำปัญหาบรรจุในแผนพัฒนาสามปีเพื่อที่จะพิจารณาดำเนินการขอรับการสนับสนุนงบประมาณหน่วยงานที่เกี่ยวข้องในการแก้ไขปัญหาเรื่องน้ำดังกล่าว

๕.๔ เส้นทางคมนาคม

ในเขตองค์การบริหารส่วนตำบลมีเส้นทางคมนาคมในพื้นที่องค์การบริหารส่วนตำบลที่เป็นถนนคอนกรีตเสริมเหล็ก ร้อยละ ๗๐ เป้าหมายคือต้องการให้ได้มากกว่านี้หรือร้อยละ ๑๐๐ โดยผู้บริหารมีนโยบายที่จะดำเนินการก่อสร้างถนนคอนกรีตเสริมเหล็กทุกสาย ปัญหาคือ องค์การบริหารส่วนตำบลไม่สามารถดำเนินการได้เนื่องจากพื้นที่ยังไม่เป็นที่สาธารณะ จะดำเนินการได้ก็ต่อเมื่อต้องเป็นที่สาธารณะ ปัจจุบันองค์การบริหารส่วนตำบลมีเส้นทางคมนาคม ดังนี้

(๑) การคมนาคม การจราจร

เส้นทางคมนาคมที่ใช้ติดต่อในเขตเทศบาลและพื้นที่ใกล้เคียงมีดังนี้

๑.๑) ทางหลวงแผ่นดิน

- หมายเลข ๓๒๐๙

๑.๒) สะพาน จำนวน ๓ สะพาน**๑.๓) ถนน**

ถนนในความรับผิดชอบของกรมทางหลวง จำนวน ๒ สาย

สภาพถนน คอนกรีต จำนวน - สาย ระยะทาง - กม.

ลาดยาง จำนวน ๒ สาย ระยะทาง ๑๒ กม.

ลูกรัง จำนวน - สาย ระยะทาง - กม.

ถนนในความรับผิดชอบของกรมโยธาธิการและผังเมือง จำนวน ๑ สาย

สภาพถนน คอนกรีต จำนวน - สาย ระยะทาง - กม.

ลาดยาง จำนวน ๑ สาย ระยะทาง ๖ กม.

ลูกรัง จำนวน - สาย ระยะทาง - กม.

ถนนในความรับผิดชอบของ กรป. กลาง จำนวน - สาย

สภาพถนน คอนกรีต จำนวน - สาย ระยะทาง - กม.

ลาดยาง จำนวน - สาย ระยะทาง - กม.

ลูกรัง จำนวน - สาย ระยะทาง - กม.

ทางหลวงท้องถิ่น จำนวน - สาย

สภาพถนน คอนกรีต จำนวน - สาย ระยะทาง - กม.

ลาดยาง จำนวน - สาย ระยะทาง - กม.

ลูกรัง จำนวน - สาย ระยะทาง - กม.

ถนนของท้องถิ่น องค์การบริหารส่วนตำบลเขาสามลือหาบ จำนวน ๔๙ สาย

สภาพถนน คอนกรีต จำนวน ๒๔ สาย ระยะทาง ๔๘ กม.

แอสฟัลต์ติก จำนวน ๓ สาย ระยะทาง ๓ กม.

ลาดยาง จำนวน - สาย ระยะทาง - กม.

ลูกรัง จำนวน ๒๒ สาย ระยะทาง ๖๕ กม.

๖. ระบบเศรษฐกิจ**๖.๑ การเกษตร**

ประชากรในเขตองค์การบริหารส่วนตำบล ร้อยละ ๗๐ ประกอบอาชีพเกษตรกรรม ผลผลิตทางการเกษตรที่สำคัญ ได้แก่ ข้าว มันสำปะหลัง อ้อย ดังนี้

- อาชีพเกษตรกรรม	ร้อยละ	๗๐	ของจำนวนประชากรทั้งหมด
- อาชีพเลี้ยงสัตว์	ร้อยละ	๑๓	ของจำนวนประชากรทั้งหมด
- อาชีพรับจ้าง	ร้อยละ	๘	ของจำนวนประชากรทั้งหมด
- อาชีพค้าขาย	ร้อยละ	๙	ของจำนวนประชากรทั้งหมด

๖.๒ การประมง

(ในเขตเทศบาลไม่มีการประมง)

๖.๓ การปศุสัตว์

- เป็นการประกอบการในลักษณะเลี้ยงในครัวเรือนเป็นอาชีพหลักและอาชีพเสริม เช่น การเลี้ยงไก่ เป็ด โค สุกร กระบือ จำนวนสัตว์ในพื้นที่โดยประมาณ ดังนี้

โค	๔๕๕	ตัว	กระบือ	๑๒๕	ตัว	สุกร	๖๐	ตัว
เป็ด	๕๒๑	ตัว	ไก่	๑๑๕	ตัว	อื่นๆ	๘๑๕	ตัว

๖.๔ การบริการ

โรงแรม	-	แห่ง
ร้านอาหาร	๒	แห่ง
โรงพยาบาล	-	แห่ง
สถานีขนส่ง	-	แห่ง
ร้านเกมส์	๑	แห่ง

๖.๕ การท่องเที่ยว

ในเขตองค์การบริหารส่วนตำบลไม่มีแหล่งท่องเที่ยว แต่ได้ส่งเสริมการท่องเที่ยวให้เกิดขึ้นในชุมชน เช่น การจัดงานประเพณีต่างๆ การจัดสร้างสวนสาธารณะสำหรับใช้พักผ่อนหย่อนใจ

๖.๖ อุตสาหกรรม

- จำนวนกิจการอุตสาหกรรมขนาดเล็ก จำนวน ๓ แห่ง
(มีค่านายหน้าต่ำกว่า ๑๐ คน หรือมีทรัพย์สินถาวรที่เกิน ๑ ล้านบาท)
- จำนวนกิจการอุตสาหกรรมขนาดกลาง จำนวน ๒ แห่ง
(มีค่านายหน้าต่ำกว่า ๒๐ - ๕๐ คน หรือมีทรัพย์สินถาวร ๑๐ - ๑๐๐ ล้านบาท)

๖.๗ การพาณิชย์และกลุ่มอาชีพ

การพาณิชย์

ธนาคาร	-	แห่ง	สถานีบริการน้ำมัน	๑	แห่ง
บริษัท	๒	แห่ง	ศูนย์การค้า/ห้างสรรพสินค้า	-	แห่ง
ห้างหุ้นส่วนจำกัด- ร้านค้าต่างๆ	๓๐	แห่ง	ตลาดสด	-	แห่ง
ซูเปอร์มาเก็ต	๒	แห่ง	โรงฆ่าสัตว์	-	แห่ง

สถานบริการ

โรงแรม	-	แห่ง
ร้านอาหาร	๒	แห่ง
โรงพยาบาล	-	แห่ง
สถานีขนส่ง	-	แห่ง (ท่ารถ ๑ แห่ง)
ร้านเกมส์	๑	แห่ง

กลุ่มอาชีพ

มีกลุ่มอาชีพ จำนวน ๒ กลุ่ม

๑. กลุ่มผลิตปุ๋ย
๒. กลุ่มไม้ตัด

๗. ศาสนา ประเพณี วัฒนธรรม

๗.๑ การนับถือศาสนา

- ผู้ที่นับถือศาสนาพุทธ ร้อยละ ๙๘
 - วัด ๕ แห่ง
 ๑. วัดเขาช่องสัมฤทธาราม
 ๒. วัดเขาสูงแจ่มฟ้า
 ๓. วัดเขาสามสืบหาบ
 ๔. วัดเขากระอาง
 ๕. วัดเขาพระสิทธิญาณ
 - สำนักสงฆ์ ๒ แห่ง
 ๑. สำนักสงฆ์สันติคีรี
 ๒. สำนักสงฆ์วิสุทธิปัญญา
- ผู้ที่นับถือศาสนาคริสต์ ร้อยละ ๒
 - สำนักคริสต์ ๑ แห่ง

๗.๒ ประเพณีและงานประจำปี

- ประเพณีวันขึ้นปีใหม่ ประมาณเดือน มกราคม
- ประเพณีวันสงกรานต์ ประมาณเดือน เมษายน
- ประเพณีวันเข้าพรรษา ออกพรรษา ประมาณเดือน กรกฎาคม ตุลาคม พฤศจิกายน

๗.๓ ภูมิปัญญาท้องถิ่น ภาษาถิ่น

ภูมิปัญญาท้องถิ่น ประชาชนในเขตองค์การบริหารส่วนตำบลได้อนุรักษ์ภูมิปัญญาท้องถิ่น ได้แก่ วิธีการทำเครื่องจักรสารใช้สำหรับในครัวเรือน และวิธีการจับปลารวมชาติ

ภาษาถิ่น ส่วนมากร้อยละ ๙๐ % พูดภาษาไทย

๗.๔ สินค้าพื้นเมืองและของที่ระลึก

ประชาชนในเขตองค์การบริหารส่วนตำบลได้ผลิตแปรรูปหน่อไม้ จากหน่อไม้รวกขึ้นไว้รับประทานในครัวเรือนและเหลือเอาไว้จำหน่ายบ้าง เช่น หน่อไม้ดอง หน่อไม้ตากแห้ง หน่อไม้อัดถุง

๘. ทรัพยากรธรรมชาติ

๘.๑ น้ำ ที่ใช้ในการอุปโภค-บริโภค เป็นน้ำที่ได้จากประปาใต้ดิน ในช่วงฤดูแล้งไม่สามารถนำขึ้นมาใช้ให้พอเพียงได้ และบางแห่งเค็ม ไม่สามารถใช้ดื่มและอุปโภคได้

๘.๒ ป่าไม้ ในเขตองค์การบริหารส่วนตำบลมีป่าไม้ชุมชน

๘.๓ ภูเขา ในเขตองค์การบริหารส่วนตำบลมีภูเขากว้าง ๖ ลูกเขา ประกอบด้วย เขาขี้คราด เขาสามสืบหาบ เขาพระ เขากระอาง เขาสูง เขาช่อง

๘.๔ คุณภาพของทรัพยากรธรรมชาติ

ในพื้นที่ขององค์การบริหารส่วนตำบลส่วนมากเป็นพื้นที่สำหรับเพาะปลูก ที่อยู่อาศัย ร้านค้า สถานประกอบการ ตามลำดับ และมีพื้นที่เพียงเล็กน้อยที่เป็นพื้นที่สาธารณะ ทรัพยากรธรรมชาติในพื้นที่ ก็ได้แก่ ดิน น้ำ ต้นไม้ อากาศที่ไม่มีมลพิษ ปัญหาคือ เนื่องจากว่าพื้นที่บางส่วนเป็นดินเค็ม น้ำใต้ดินก็เค็ม หรือไม่ก็เป็นน้ำกร่อย ไม่สามารถที่จะนำน้ำจากใต้ดินมาใช้ในการอุปโภค-บริโภคได้ ต้องอาศัยน้ำดิบจากแหล่งอื่น และน้ำฝน น้ำในการเกษตรมาจากเขื่อนแม่กลองเพราะตำบลเขาสามสืบหาบอยู่ในเขตชลประทาน

๙. อื่นๆ

๙.๑ การแก้ไขปัญหา

- ๑) สร้างความเข้มแข็งให้กับชุมชน โดยร่วมมือกับทุกภาคส่วน ไม่ว่าจะเป็น อำเภอ ตำรวจ โรงพยาบาล สาธารณสุข ผู้นำชุมชน ร่วมทำกิจกรรมต่างๆ กับชุมชน ให้ประชาชนเกิดความไว้วางใจและได้รับความคุ้มครองทางสังคม ความเป็นกลาง รับทราบปัญหาและเร่งแก้ไข
- ๒) อำนวยความสะดวก ประสานงาน ให้ประชาชนมีโอกาสเข้าถึงแหล่งเงินทุน
- ๓) ร่วมมือกับอำเภอ เกษตรอำเภอ ส่งเสริมให้ประชาชนมีความรู้ในการใช้ประโยชน์จากดินและน้ำให้เหมาะสมกับพื้นที่ของหมู่บ้าน เพื่อผลวิฤตให้เป็นโอกาส
- ๔) ร่วมมือกับสาธารณสุข โรงพยาบาล โรงเรียน ส่งเสริม รณรงค์ ป้องกัน สุขภาพและอนามัยของประชาชน ส่งเสริม จัดกิจกรรมการกีฬาในชุมชน
- ๕) ส่งเสริม สนับสนุน เปิดโอกาสให้เด็กได้รับการศึกษา จัดกิจกรรมให้ความรู้ต่างๆ

ส่วนที่ ๒

ยุทธศาสตร์เพื่อการพัฒนาองค์กรปกครองส่วนท้องถิ่น

๑. ความสัมพันธ์ระหว่างแผนพัฒนาระดับมหภาค

๑.๑ แผนยุทธศาสตร์ชาติ ๒๐ ปี (พ.ศ. ๒๕๖๑ – ๒๕๘๐)

โดยที่รัฐธรรมนูญแห่งราชอาณาจักรไทย มาตรา ๖๕ กำหนดให้รัฐพึงจัดให้มียุทธศาสตร์ชาติเป็นเป้าหมายการพัฒนาประเทศอย่างยั่งยืน ตามหลักธรรมาภิบาลเพื่อใช้เป็นกรอบในการจัดทำแผนต่างๆให้สอดคล้องและบูรณาการกันเพื่อให้เกิดเป็นพลังผลักดันร่วมกันไปสู่เป้าหมายดังกล่าว โดยให้เป็นไปตามที่กำหนดในกฎหมายว่าด้วยการจัดทำยุทธศาสตร์ชาติ และต่อมาได้มีการตราพระราชบัญญัติการจัดทำยุทธศาสตร์ชาติ พ.ศ. ๒๕๖๐ มีผลบังคับใช้เมื่อวันที่ ๑ สิงหาคม ๒๕๖๐ โดยกำหนดให้มีการแต่งตั้งคณะกรรมการยุทธศาสตร์ชาติ เพื่อรับผิดชอบในการจัดทำร่างยุทธศาสตร์ชาติ กำหนดวิธีการการมีส่วนร่วมของประชาชนในการจัดทำร่างยุทธศาสตร์ชาติ ในการติดตาม การตรวจสอบ และการประเมินผล รวมทั้งกำหนดมาตรการส่งเสริมและสนับสนุนให้ประชาชนทุกภาคส่วนดำเนินการให้สอดคล้องกับยุทธศาสตร์ชาติ

เพื่อให้เป็นไปตามที่กำหนดในพระราชบัญญัติการจัดทำ ยุทธศาสตร์ชาติ พ.ศ. ๒๕๖๐ คณะกรรมการยุทธศาสตร์ชาติได้แต่งตั้งคณะกรรมการจัดทำยุทธศาสตร์ชาติด้านต่างๆ รวม ๖ คณะอันประกอบด้วย คณะกรรมการจัดทำยุทธศาสตร์ชาติด้านความมั่นคง คณะกรรมการจัดทำยุทธศาสตร์ชาติด้านการสร้างความสามารถในการแข่งขัน คณะกรรมการจัดทำยุทธศาสตร์ชาติด้านการพัฒนาและเสริมสร้างศักยภาพทรัพยากรมนุษย์ คณะกรรมการจัดทำยุทธศาสตร์ชาติด้านการสร้างโอกาสและความเสมอภาคทางสังคม คณะกรรมการจัดทำยุทธศาสตร์ชาติด้านการสร้างการเติบโตบนคุณภาพชีวิตที่เป็นมิตรต่อสิ่งแวดล้อม และ คณะกรรมการจัดทำยุทธศาสตร์ชาติด้านการปรับสมดุลและพัฒนาระบบการบริหารจัดการภาครัฐ เพื่อรับผิดชอบในการดำเนินการจัดทำร่างยุทธศาสตร์ชาติให้เป็นไปตามหลักเกณฑ์ วิธีการ และเงื่อนไขที่กำหนด ตลอดจนได้จัดให้มีการรับฟังความคิดเห็นของประชาชนและหน่วยงานของรัฐที่เกี่ยวข้องอย่างกว้างขวางเพื่อประกอบการพิจารณาจัดทำร่างยุทธศาสตร์ชาติตามที่กฎหมายกำหนดแล้ว

ยุทธศาสตร์ชาติ ๒๐ ปี (พ.ศ. ๒๕๖๑-๒๕๘๐) เป็นยุทธศาสตร์ชาติฉบับแรกของประเทศไทยตามรัฐธรรมนูญแห่งราชอาณาจักรไทย ซึ่งจะต้องนำไปสู่การปฏิบัติเพื่อให้ประเทศไทยบรรลุวิสัยทัศน์ “ประเทศไทยมีความมั่นคง มั่งคั่ง ยั่งยืน เป็นประเทศพัฒนาแล้ว ด้วยการพัฒนาตามหลักปรัชญาของเศรษฐกิจพอเพียง” ภายในช่วงเวลาดังกล่าว เพื่อความสุขของคนไทยทุกคน

สถานการณ์ แนวโน้ม วิสัยทัศน์ และเป้าหมายในการพัฒนาประเทศ

๑. บทนำ

การพัฒนาประเทศไทยนับตั้งแต่แผนพัฒนาเศรษฐกิจและสังคมแห่งชาติ ฉบับที่ ๑ เป็นต้นมาได้ส่งผลให้ประเทศมีการพัฒนาในทุกมิติ ทั้งในด้านเศรษฐกิจที่ประเทศไทยได้รับการยกระดับเป็นประเทศในกลุ่มบนของกลุ่มประเทศระดับรายได้ปานกลาง ในด้านสังคมที่มีการพัฒนาคุณภาพชีวิตของประชาชนส่งผลให้ประเทศไทยหลุดพ้นจากการเป็นประเทศยากจน และในด้านสิ่งแวดล้อมที่ประเทศไทยมีข้อได้เปรียบในความหลากหลายเชิงนิเวศ อย่างไรก็ตาม ประเทศไทยยังมีความท้าทายต่อการพัฒนาที่สำคัญ อาทิ อัตราการขยายตัวทางเศรษฐกิจในปี ๒๕๖๐ ที่ร้อยละ ๓.๙ ถือว่าอยู่ในระดับต่ำกว่าศักยภาพ เมื่อเทียบกับร้อยละ ๖.๐ ต่อปีในช่วงเวลาเกือบ ๖ ทศวรรษที่ผ่านมา โดยมีสาเหตุหลักจากการชะลอตัวของการลงทุนภายในประเทศและสถานการณ์เศรษฐกิจโลกที่ยังไม่ฟื้นตัวได้เต็มที่ที่โครงสร้างเศรษฐกิจไทยที่ยังไม่สามารถขับเคลื่อนด้วยนวัตกรรมได้อย่างเต็มประสิทธิภาพภาคบริการและภาคเกษตรมีผลิตภาพการผลิตในระดับต่ำ ขาดการนำเทคโนโลยีเข้ามาเพิ่มประสิทธิภาพในการผลิต ประกอบกับแรงงานไทยยังมีปัญหาเรื่องคุณภาพและสมรรถนะที่ไม่สอดคล้องกับความต้องการในการขับเคลื่อนการพัฒนาของประเทศ

นอกจากนั้น ศักยภาพและคุณภาพของประชากรไทยทุกช่วงวัยยังคงเป็นปัจจัยท้าทายสำคัญต่อการพัฒนาประเทศ แม้ว่าการเข้าถึงระบบบริการสาธารณะ การศึกษา บริการสาธารณสุข โครงสร้างพื้นฐานต่างๆ และการคุ้มครองทางสังคมอื่น ๆ ของคนไทยมีความครอบคลุมเพิ่มมากขึ้น แต่ยังคงมีปัญหาเรื่องคุณภาพการให้บริการที่มีมาตรฐานแตกต่างกันระหว่างพื้นที่ ซึ่งเป็นหนึ่งในสาเหตุหลักที่ทำให้ประเทศไทยยังคงมีปัญหาความเหลื่อมล้ำในหลายมิติ ขณะที่ปัญหาด้านความยากจนยังคงเป็นประเด็นท้าทายในการยกระดับการพัฒนาประเทศให้ประชาชนมีรายได้สูงขึ้นและแก้ปัญหาความเหลื่อมล้ำอย่างยั่งยืน ขณะเดียวกันการวางกลยุทธ์ระยะยาวในการฟื้นฟู การใช้ และการรักษาทรัพยากรอย่างบูรณาการเพื่อการพัฒนาประเทศที่ผ่านมายังขาดความชัดเจน ส่งผลให้ทรัพยากรธรรมชาติและสิ่งแวดล้อมของประเทศยังมีปัญหาการใช้อย่างสิ้นเปลืองและเสื่อมโทรมลงอย่างรวดเร็ว

ทั้งนี้ ปัญหาดังกล่าวข้างต้นมีสาเหตุส่วนหนึ่งมาจากประสิทธิภาพการบริหารจัดการภาครัฐ การพัฒนาประเทศขาดความต่อเนื่องและความยืดหยุ่นในการตอบสนองต่อความต้องการและปัญหาของประชาชน ขณะที่ความมั่นคงภายในประเทศยังมีหลายประเด็นที่ต้องเสริมสร้างให้เกิดความเข้มแข็ง ลดความขัดแย้งทางความคิดและอุดมการณ์ที่มีรากฐานมาจากความเหลื่อมล้ำ ความไม่เสมอภาค การขาดความเชื่อมั่นในกระบวนการยุติธรรม และปัญหาการขาดเสถียรภาพทางการเมืองตลอดจนส่งเสริมคนในชาติให้ยึดมั่นสถาบันหลักเป็นศูนย์รวมจิตใจให้เกิดความรักและความสามัคคี

ในขณะเดียวกัน การเปลี่ยนแปลงโครงสร้างประชากรที่มีสัดส่วนประชากรวัยแรงงานและวัยเด็กที่ลดลงและประชากรสูงอายุที่เพิ่มขึ้นอย่างต่อเนื่อง จะเป็นปัจจัยเสี่ยงสำคัญที่จะทำให้การพัฒนาประเทศในมิติต่าง ๆ มีความท้าทายมากขึ้น ทั้งในส่วนของเสถียรภาพทางการเงินการคลังของประเทศในการจัดสวัสดิการเพื่อดูแลผู้สูงอายุที่เพิ่มสูงขึ้น การลงทุนและการออม การเจริญเติบโตทางเศรษฐกิจของประเทศ ความมั่นคงทางสังคม การบริหารจัดการทรัพยากรธรรมชาติอย่างยั่งยืนซึ่งจะเป็นประเด็นท้าทายต่อการขับเคลื่อนประเทศไปสู่การเป็นประเทศพัฒนาแล้ว

๒. ปัจจัยและแนวโน้มที่คาดว่าจะส่งผลต่อการพัฒนาประเทศ

แม้ว่าประเทศไทยจะมีตำแหน่งที่ตั้งที่สามารถเป็นศูนย์กลางในการเชื่อมโยงในภูมิภาค และเป็นประตูสู่เอเชีย แต่การที่มีอาณาเขตติดกับประเทศเพื่อนบ้านหลายประเทศ ทำให้ปัญหาด้านเขตแดนกับประเทศเพื่อนบ้านยังคงเป็นความท้าทายด้านความมั่นคงในอนาคต นอกจากนี้ ประเทศไทยยังคงต้องให้ความสำคัญกับปัญหาด้านความมั่นคงอื่น ๆ ที่มีความซับซ้อน ละเอียดอ่อน และมีความเชื่อมโยงกันหลายมิติ ที่อาจเป็นประเด็นท้าทายต่อการสร้างบรรยากาศความไว้วางใจระหว่างรัฐกับประชาชนและระหว่างประชาชนกับประชาชน ซึ่งรวมถึงการสร้างความสามัคคีของคนในชาติที่จะนำไปสู่การแก้ปัญหาความขัดแย้งระหว่างกลุ่มประชากรไทยที่มีแนวคิดและความเชื่อที่แตกต่างกันอย่างยั่งยืนนอกจากนี้ การขยายอิทธิพลและการเพิ่มบทบาทของประเทมหาอำนาจ ที่อาจก่อให้เกิดการเปลี่ยนแปลงไปสู่ระบบหลายขั้วอำนาจ หรือเกิดการย้ายขั้วอำนาจทางเศรษฐกิจ ซึ่งอาจส่งผลกระทบต่อเสถียรภาพทางเศรษฐกิจของประเทศในอนาคต ขณะที่องค์กรที่ไม่ใช่รัฐ อาทิ องค์กรระหว่างประเทศ และบริษัทข้ามชาติ จะมีบทบาทมากขึ้นในการกำหนดกฎ ระเบียบ ทิศทางความสัมพันธ์และมาตรฐานสากลต่างๆ ทั้งในด้านความมั่นคง และเศรษฐกิจ รวมทั้งการรวมกลุ่มเศรษฐกิจและการเปิดเสรีในภูมิภาคที่นำไปสู่ความเชื่อมโยงในทุกระบบ อาจก่อให้เกิดความเสี่ยงด้านอาชญากรรมข้ามชาติและเศรษฐกิจนอกระบบ รวมทั้งปัญหายาเสพติด การค้ามนุษย์ และการลักลอบเข้าเมือง

ในทางกลับกัน ความเปลี่ยนแปลงจากโลกาภิวัตน์และความก้าวหน้าทางวิทยาศาสตร์และเทคโนโลยีที่ได้รับการพัฒนาอย่างก้าวกระโดดจะก่อให้เกิดนวัตกรรมอย่างพลิกผัน อาทิ เทคโนโลยีปัญญาประดิษฐ์ อินเทอร์เน็ตในทุกสิ่ง การวิเคราะห์ข้อมูลขนาดใหญ่ หุ่นยนต์และโดรน เทคโนโลยีพันธุกรรมสมัยใหม่ และเทคโนโลยีทางการเงิน ซึ่งตัวอย่างแนวโน้มการพัฒนาเทคโนโลยีอย่างก้าวกระโดดเหล่านี้ คาดว่าจะเป็นปัจจัยสนับสนุนหลักที่ช่วยทำให้เศรษฐกิจโลกและเศรษฐกิจไทยมีแนวโน้มที่จะกลับมาขยายตัวได้เข้มแข็งขึ้น แนวโน้มสำคัญที่จำเป็นต้องมีการติดตามอย่างใกล้ชิด อาทิ การรวมกลุ่มทางการค้าและการลงทุนที่จะมีความหลากหลายเพิ่มมากขึ้น การแข่งขันที่คาดว่าจะรุนแรงขึ้นในการเพิ่มผลิตภาพและสร้างความหลากหลายของสินค้าและบริการที่ตอบโจทย์รูปแบบชีวิตใหม่ๆ

นอกจากนั้น ประเทศไทยคาดว่าจะเข้าสู่การเป็นสังคมสูงวัยระดับสุดยอดในปี ๒๕๗๔ จะก่อให้เกิดโอกาสใหม่ๆ ในการตอบสนองความต้องการของกลุ่มผู้บริโภคนสูงวัยที่มีสัดส่วนเพิ่มขึ้นอย่างต่อเนื่อง รวมทั้งการคาดการณ์ว่าครอบครัวไทยจะมีขนาดเล็กลงและมีรูปแบบที่หลากหลายมากขึ้นประชากรในประเทศไทยจะมีช่วงอายุที่แตกต่างกันและจะมีกลุ่มคนช่วงอายุใหม่ๆ เพิ่มขึ้น ซึ่งจะส่งผลกระทบต่อทัศนคติและพฤติกรรมที่แตกต่างกัน ดังนั้น การเตรียมความพร้อมของประชากรให้มีคุณภาพและการนำเทคโนโลยีที่เหมาะสมมาใช้ในการผลิตและการบริการของประเทศจะเป็นความท้าทายสำคัญในระยะต่อไป

ในขณะเดียวกัน โครงสร้างประชากรที่เข้าสู่สังคมสูงวัย อาจทำให้เกิดความต้องการแรงงานต่างชาตินี้อีกเพิ่มขึ้นเพื่อทดแทนจำนวนแรงงานไทยที่ลดลง ซึ่งปัจจัยด้านการเปิดเสรีในภูมิภาคและความก้าวหน้าของการพัฒนาระบบคมนาคมขนส่งในภูมิภาคจะทำให้การเคลื่อนย้ายแรงงานและการย้ายถิ่นมีความสะดวกมากขึ้น และเป็นปัจจัยสำคัญที่จะทำให้เกิดการเคลื่อนย้ายประชากรเข้าออกประเทศเพิ่มขึ้น โดยเฉพาะในกลุ่มประชากรที่มีศักยภาพซึ่งมีแนวโน้มในการเคลื่อนย้ายไปเรียนหรือทำงานในทั่วทุกมุมโลกสูงขึ้น ทั้งนี้ การย้ายถิ่นส่วนใหญ่มีวัตถุประสงค์เพื่อแสวงหาโอกาสทางเศรษฐกิจที่ดีขึ้น จึงอาจจะเป็นไปได้ที่ประเทศไทยจะยังคงเป็นประเทศผู้รับของประชากรจากประเทศเพื่อนบ้านขณะที่ประชากรไทย โดยเฉพาะแรงงานทักษะอาจมีแรงจูงใจในการย้ายถิ่นไปยังประเทศที่มีระดับการพัฒนาที่ดีกว่า อาจทำให้

การแย่งชิงแรงงานมีความรุนแรงมากขึ้น ซึ่งจะยิ่งทำให้เกิดความเสี่ยงต่อการเจริญเติบโตทางเศรษฐกิจและการเปลี่ยนแปลงของบริบทสังคมไทย

นอกจากนี้ ผลกระทบจากการเปลี่ยนแปลงสภาพภูมิอากาศคาดว่าจะมีความรุนแรงมากขึ้นทั้งในเชิงความผันผวน ความถี่ และขอบเขตที่กว้างขวางมากขึ้น ซึ่งจะสร้างความเสียหายต่อชีวิตและทรัพย์สิน ระบบโครงสร้างพื้นฐานที่จำเป็น ตลอดจนระบบผลิตทางการเกษตรที่สัมพันธ์ต่อเนื่องกับความมั่นคงด้านอาหารและน้ำ ขณะที่ระบบนิเวศต่างๆ มีแนวโน้มเสื่อมโทรมลง และมีความเป็นไปได้ค่อนข้างสูงในการสูญเสียความสามารถในการรองรับความต้องการของมนุษย์ได้อย่างมีประสิทธิภาพอย่างไรก็ดี ระดับความรุนแรงของผลกระทบอันเกิดจากการเปลี่ยนแปลงภูมิอากาศโลกและความเสื่อมโทรมของระบบนิเวศต่าง ๆ ดังกล่าวที่แต่ละประเทศจะต้องเผชิญจะมีความแตกต่างกัน ทำให้การเป็นสังคมสีเขียว การรักษาและบริหารจัดการทรัพยากรธรรมชาติและสิ่งแวดล้อมอย่างบูรณาการจะได้รับความสำคัญและความสนใจจากนานาประเทศรวมทั้งประเทศไทยเพิ่มมากขึ้น พลังงานทดแทนและพลังงานทางเลือกรวมถึงการสร้างสมดุลความมั่นคงด้านพลังงานและอาหารมีแนวโน้มที่จะมีความสำคัญเพิ่มมากขึ้นกฎระเบียบและข้อตกลงด้านสิ่งแวดล้อมจะมีความเข้มข้นและเข้มงวดขึ้น โดยกรอบการพัฒนาตามข้อตกลงระหว่างประเทศต่างๆ ที่สำคัญ เช่น เป้าหมายการพัฒนาที่ยั่งยืน และบันทึกความตกลงปารีสจะได้รับการนำไปปฏิบัติอย่างจริงจังมากยิ่งขึ้น

แนวโน้มเหล่านี้จะก่อให้เกิดความท้าทายต่อการพัฒนาประเทศในหลายมิติ ทั้งในส่วนของการทำงานและอาชีพ สาขาการผลิตและบริการใหม่ๆ ความมั่นคงของประเทศอันเกิดจากภัยคุกคามและความเสี่ยงด้านอื่นๆ ที่ซับซ้อนขึ้น อาชญากรรมไซเบอร์ รูปแบบการก่อสงครามที่ใช้เทคโนโลยีเป็นเครื่องมือ การเคลื่อนย้ายอย่างเสรีและรวดเร็วของผู้คน เงินทุน ข้อมูลข่าวสาร องค์ความรู้ เทคโนโลยี และสินค้าและบริการ การปรับตัวต่อการเปลี่ยนแปลงสภาพภูมิอากาศที่รวดเร็วและคาดการณ์ได้ยาก การเกิดขึ้นของโรคระบาด และโรคอุบัติใหม่ที่จะส่งผลให้การเฝ้าระวังด้านการสาธารณสุขในประเทศมีความสำคัญมากขึ้น อาจนำไปสู่ปัญหาความเหลื่อมล้ำที่ทวีความรุนแรงมากขึ้นได้ หากไม่มีมาตรการที่มีประสิทธิภาพในการป้องกันและรองรับผลกระทบต่างๆ ที่คาดว่าจะเกิดขึ้น ซึ่งรวมถึงการเตรียมความพร้อมเพื่อรองรับการเปลี่ยนแปลงทางเทคโนโลยีและนวัตกรรมแบบพลิกผันที่จะเกิดขึ้นอย่างรวดเร็วโดยเฉพาะอย่างยิ่งหากการเข้าถึงเทคโนโลยี โครงสร้างพื้นฐาน และองค์ความรู้สมัยใหม่มีระดับความแตกต่างกันระหว่างกลุ่มประชากรต่างๆ โดยการเปลี่ยนแปลงทางเทคโนโลยีและนวัตกรรมดังกล่าวจะส่งผลต่อทั้งการทำงานและอาชีพที่จะมีรูปแบบและลักษณะงานที่เปลี่ยนไป มีความต้องการแรงงานที่มีสมรรถนะสูงเพิ่มมากขึ้น หลายอาชีพอาจหายไปจากตลาดงานในปัจจุบันและบางอาชีพจะถูกทดแทนด้วยระบบอัตโนมัติ โดยเฉพาะอาชีพที่ต้องการทักษะระดับต่ำ ก่อให้เกิดความเสี่ยงต่อความมั่นคงและคุณภาพชีวิตของประชาชนที่ปรับตัวไม่ทันหรือขาดความรู้และทักษะที่ทันกับยุคสมัยที่เปลี่ยนแปลงไปกระแสโลกาภิวัตน์ที่จะทำให้เกิดการพัฒนาขยายความเป็นเมือง วิถีชีวิตที่เปลี่ยนไปอย่างรวดเร็ว รวมทั้งการเปลี่ยนแปลงทางสภาพภูมิอากาศที่อาจจะมีความแปรปรวนมากยิ่งขึ้น ซึ่งปัจจัยทั้งหมดดังกล่าวจะส่งผลให้ปัญหาความยากจนและความเหลื่อมล้ำของประเทศมีความซับซ้อนมากยิ่งขึ้น

จากปัจจัยและแนวโน้มที่คาดว่าจะส่งผลต่อการขับเคลื่อนการพัฒนาประเทศในมิติต่างๆข้างต้น เห็นได้ว่าบริบทและสภาพแวดล้อมทั้งภายในและภายนอกประเทศมีแนวโน้มที่จะเปลี่ยนแปลง

อย่างรวดเร็ว มีพลวัตสูง และมีความซับซ้อนหลากหลายมิติ ซึ่งจะส่งผลต่ออนาคตการพัฒนาประเทศอย่างมาก ดังนั้น การพัฒนาประเทศจึงจำเป็นต้องมียุทธศาสตร์การพัฒนาที่ครอบคลุมทุกมิติและทุกด้านการพัฒนาที่เกี่ยวข้อง มีความร่วมมือในลักษณะประชารัฐจากภาคส่วนต่างๆ ในรูปแบบของหุ้นส่วนการพัฒนาที่เป็นการดำเนินงานอย่างบูรณาการ เนื่องจากทุกมิติการพัฒนามีความเกี่ยวข้องซึ่งกันและกัน โดยประเทศไทยจำเป็นต้องมีทรัพยากรมนุษย์ที่มีคุณภาพ มีความรู้ สมรรถนะ และทักษะที่สอดคล้องกับการเปลี่ยนแปลงต่างๆ สามารถรู้เท่าทันและปรับตัวให้สามารถดำเนินชีวิตได้อย่างมีความสุข มีอาชีพที่มั่นคง สร้างรายได้ ท่ามกลางความเปลี่ยนแปลงกฎเกณฑ์และกติกาใหม่ๆ และมาตรฐานที่สูงขึ้น โดยเฉพาะในโลกที่มีการเปลี่ยนแปลงอย่างรวดเร็วซึ่งจำเป็นต้องมีการพัฒนาระบบและปัจจัยส่งเสริมต่าง ๆ ที่เกี่ยวข้องไปพร้อมกัน ทั้งในส่วนของระบบการเรียนการสอน และการพัฒนาทักษะฝีมือที่สอดคล้องกับการพัฒนาของคนในแต่ละช่วงวัย ระบบบริการสาธารณะ โครงสร้างพื้นฐาน รวมทั้งการให้ความสำคัญกับการส่งเสริมเทคโนโลยีและนวัตกรรม เพื่อให้ประเทศไทยสามารถยกระดับเป็นเจ้าของเทคโนโลยีและนวัตกรรมก้าวทันโลก จากการต่อยอดการพัฒนาบนพื้นฐานนโยบายไทยแลนด์ ๔.๐ ส่งผลให้เกิดการสร้างห่วงโซ่มูลค่าทางเศรษฐกิจในทั้งภาคอุตสาหกรรม ภาคเกษตรและภาคบริการ กระจายผลประโยชน์จากการพัฒนา ลดปัญหาความเหลื่อมล้ำ และนำไปสู่การเสริมสร้างคุณภาพชีวิตของประชาชนทุกภาคส่วน

นอกจากนี้ ประเทศไทยต้องให้ความสำคัญกับการสร้างสมดุลความมั่นคงด้านพลังงานและอาหาร การรักษาไว้ซึ่งความหลากหลายเชิงนิเวศ การส่งเสริมการดำเนินชีวิตและธุรกิจ และการพัฒนาและขยายความเป็นเมืองที่เติบโตอย่างต่อเนื่องที่เป็นมิตรต่อสิ่งแวดล้อม พร้อมกับการมีข้อกำหนดของรูปแบบและกฎเกณฑ์ที่เกี่ยวข้องกับลักษณะการใช้พื้นที่ที่ชัดเจน ขณะที่การพัฒนาโครงสร้างพื้นฐานและระบบโลจิสติกส์ กฎหมาย ระบบภาษีต้องมีกลยุทธ์การพัฒนาที่สามารถอำนวยความสะดวกและส่งเสริมให้ประเทศมีศักยภาพการแข่งขันที่สูงขึ้น และสามารถใช้จุดแข็งในเรื่องตำแหน่งที่ตั้งทางภูมิศาสตร์ของประเทศให้เกิดประโยชน์ต่อการพัฒนาประเทศมากขึ้น รวมทั้งให้ความสำคัญของการรวมกลุ่มความร่วมมือกับนานาประเทศในระดับภูมิภาคและระดับโลก เพื่อกระชับและสร้างสัมพันธ์ไมตรี เสริมสร้างความสัมพันธ์ทางการทูต ซึ่งจะก่อให้เกิดการสร้างพลังทางเศรษฐกิจและรักษาความมั่นคงของประเทศ โดยจำเป็นต้องสร้างความพร้อมในการที่จะยกระดับมาตรฐานและมีการปฏิบัติให้เป็นไปตามระเบียบกติกาสากลในด้านต่างๆ ขณะเดียวกันประเทศไทยจำเป็นต้องเร่งให้มีการปฏิรูประบบราชการและการเมืองเพื่อให้เกิดการบริหารราชการที่ดีและมีเสถียรภาพทางการเมือง มีการส่งเสริมคนในชาติให้ยึดมั่นสถาบันหลักเป็นศูนย์รวมจิตใจเพื่อให้เกิดความรักความสามัคคี และลดความขัดแย้งภายในประเทศ โดยที่นโยบายการพัฒนาต่างๆ จำเป็นต้องคำนึงถึงความสอดคล้องกับโครงสร้างและลักษณะพฤติกรรมของประชากรที่อาจจะมีความแตกต่างจากปัจจุบันมากขึ้น

ดังนั้น ภายใต้งานใจโครงสร้างประชากร โครงสร้างเศรษฐกิจ สภาพสังคม สภาพภูมิอากาศสิ่งแวดล้อม และปัจจัยการพัฒนาต่างๆ ที่เกี่ยวข้อง ส่งผลให้ประเทศไทยจำเป็นต้องมีการวางแผนการพัฒนาที่รอบคอบและครอบคลุม อย่างไรก็ตาม หลายประเด็นพัฒนาเป็นเรื่องที่ต้องใช้ระยะเวลาในการดำเนินงานเพื่อให้เกิดการปรับตัวซึ่งจะต้องหยั่งรากลึกกลงถึงการเปลี่ยนแปลงในเชิงโครงสร้างการขับเคลื่อนการพัฒนาให้ประเทศเจริญก้าวหน้าไปในอนาคตจึงจำเป็นต้องกำหนดวิสัยทัศน์ในระยะยาวที่ต้องบรรลุ พร้อมทั้งแนวยุทธศาสตร์หลักในด้านต่างๆ เพื่อเป็นกรอบในการขับเคลื่อนการพัฒนาอย่างบูรณาการ

แผนพัฒนาท้องถิ่น (พ.ศ. ๒๕๖๑ - ๒๕๖๕)

โดยองค์การบริหารส่วนตำบลเขาสามสืบาบ อำเภอท่ามะกา จังหวัดกาญจนบุรี

บนพื้นฐานประชารัฐเพื่อยกระดับจุดแข็งและจุดเด่นของประเทศ และปรับปรุงแก้ไขจุดอ่อนและจุดด้อยต่าง ๆ อย่างเป็นระบบ โดยยุทธศาสตร์ชาติจะเป็นเป้าหมายใหญ่ในการขับเคลื่อนประเทศ และถ่ายทอดไปสู่แผนในระดับอื่น ๆ เพื่อนำไปสู่การปฏิบัติทั้งในระดับยุทธศาสตร์ ภารกิจและพื้นที่ ซึ่งรวมถึงพื้นที่พิเศษต่าง ๆ อาทิ เขตเศรษฐกิจพิเศษชายแดน เขตพัฒนาพิเศษภาคตะวันออกเพื่อให้เกิดการพัฒนาประเทศสามารถดำเนินการได้อย่างมั่นคง มั่งคั่ง และ ยั่งยืน

๓. วิสัยทัศน์ประเทศไทย

“ประเทศไทยมีความมั่นคง มั่งคั่ง ยั่งยืน เป็นประเทศพัฒนาแล้ว ด้วยการพัฒนาตามหลักปรัชญาของเศรษฐกิจพอเพียง” หรือเป็นคติพจน์ประจำชาติว่า “มั่นคง มั่งคั่ง ยั่งยืน” เพื่อสนองต่อต่อผลประโยชน์แห่งชาติ อันได้แก่ การมีเอกราช อธิปไตย การดำรงอยู่อย่างมั่นคง และยั่งยืนของสถาบันหลักของชาติ และประชาชนจากภัยคุกคามทุกรูปแบบ การอยู่ร่วมกันในชาติอย่างสันติสุขเป็นปึกแผ่น มีความมั่นคงทางสังคม ท่ามกลางพหุสังคมและการมีเกียรติและศักดิ์ศรีของความเป็นมนุษย์ความเจริญเติบโตของชาติ ความเป็นธรรมและความอยู่ดีมีสุขของประชาชน ความยั่งยืนของฐานทรัพยากรธรรมชาติสิ่งแวดล้อม ความมั่นคงทางพลังงานและอาหาร ความสามารถในการรักษาผลประโยชน์ของชาติภายใต้การเปลี่ยนแปลงของสภาวะแวดล้อมระหว่างประเทศ และการอยู่ร่วมกันอย่างสันติประสานสอดคล้องกันด้านความมั่นคงในประชาคมอาเซียนและประชาคมโลกอย่างมีเกียรติและศักดิ์ศรี

ความมั่นคง หมายถึง การมีความมั่นคงปลอดภัยจากภัยและการเปลี่ยนแปลงทั้งภายในประเทศและภายนอกประเทศในทุกระดับ ทั้งระดับประเทศ สังคม ชุมชน ครัวเรือน และปัจเจกบุคคล และมีความมั่นคงในทุกมิติ ทั้งมิติทางการทหาร เศรษฐกิจ สังคม สิ่งแวดล้อม และการเมือง เช่น ประเทศมีความมั่นคงในเอกราชและอธิปไตย มีการปกครองระบอบประชาธิปไตยที่มีพระมหากษัตริย์ทรงเป็นประมุข สถาบันชาติ ศาสนา พระมหากษัตริย์มีความเข้มแข็งเป็นศูนย์กลางและเป็นที่ยึดเหนี่ยวจิตใจของประชาชน มีระบบการเมืองที่มั่นคงเป็นกลไกที่นำไปสู่การบริหารประเทศที่ต่อเนื่องและโปร่งใสตามหลักธรรมาภิบาล สังคมมีความปรองดองและความสามัคคี สามารถผนึกกำลังเพื่อพัฒนาประเทศ ชุมชนมีความเข้มแข็ง ครอบครัวมีความอบอุ่น ประชาชนมีความมั่นคงในชีวิต มีงานและรายได้ที่มั่นคงพอเพียงกับการดำรงชีวิต มีการออมสำหรับวัยเกษียณ ความมั่นคงของอาหาร พลังงาน และน้ำ มีที่อยู่อาศัยและความปลอดภัยในชีวิตทรัพย์สิน

ความมั่งคั่ง หมายถึง ประเทศไทยมีการขยายตัวของเศรษฐกิจอย่างต่อเนื่องและมีความยั่งยืนจนเข้าสู่กลุ่มประเทศรายได้สูง ความเหลื่อมล้ำของการพัฒนาลดลง ประชากรมีความอยู่ดีมีสุขได้รับผลประโยชน์จากการพัฒนาอย่างเท่าเทียมกันมากขึ้น และมีการพัฒนาอย่างทั่วถึงทุกภาคส่วนมีคุณภาพชีวิตตามมาตรฐานขององค์การสหประชาชาติ ไม่มีประชาชนที่อยู่ในภาวะความยากจนเศรษฐกิจในประเทศมีความเข้มแข็ง ขณะเดียวกันต้องมีความสามารถในการแข่งขันกับประเทศต่างๆทั้งในตลาดโลกและตลาดภายในประเทศเพื่อให้สามารถสร้างรายได้ทั้งจากภายในและภายนอกประเทศตลอดจนมีการสร้างฐานเศรษฐกิจและสังคมแห่งอนาคต เพื่อให้สอดคล้องกับบริบทการพัฒนาที่เปลี่ยนแปลงไป และประเทศไทยมีบทบาทที่สำคัญในเวทีโลก และมีความสัมพันธ์ทางเศรษฐกิจและการค้าอย่างแน่นแฟ้นกับประเทศในภูมิภาคเอเชีย เป็นจุดสำคัญของการเชื่อมโยงในภูมิภาค ทั้งการคมนาคมขนส่ง การผลิต การค้า การลงทุน และการทำธุรกิจ เพื่อให้เป็นพลังในการพัฒนา นอกจากนี้ยังมีความสมบูรณ์ในทุนที่จะสามารถสร้างการพัฒนาต่อเนื่องไปได้ ได้แก่ ทุนมนุษย์ ทุนทางปัญญา ทุนทางการเงิน ทุนที่เป็นเครื่องมือเครื่องจักร ทุนทางสังคม และทุนทรัพยากรธรรมชาติและสิ่งแวดล้อม

ความยั่งยืน หมายถึง การพัฒนาที่สามารถสร้างความเจริญ รายได้ และคุณภาพชีวิตของประชาชนให้เพิ่มขึ้นอย่างต่อเนื่อง ซึ่งเป็นการเจริญเติบโตของเศรษฐกิจที่อยู่บนหลักการใช้ การรักษาและการฟื้นฟูฐานทรัพยากรธรรมชาติอย่างยั่งยืน ไม่ใช่ทรัพยากรธรรมชาติจนเกินพอดี ไม่สร้างมลภาวะต่อสิ่งแวดล้อมจนเกินความสามารถในการรองรับและเยียวยาของระบบนิเวศ การผลิตและการบริโภคเป็นมิตรกับสิ่งแวดล้อม และสอดคล้องกับเป้าหมายการพัฒนาที่ยั่งยืน ทรัพยากรธรรมชาติมีความอุดมสมบูรณ์มากขึ้นและสิ่งแวดล้อมมีคุณภาพดีขึ้น คนมีความรับผิดชอบต่อสังคม มีความเอื้ออาทร เสียสละเพื่อผลประโยชน์ส่วนรวม รัฐบาลมีนโยบายที่มุ่งประโยชน์ส่วนรวมอย่างยั่งยืนและให้ความสำคัญกับการมีส่วนร่วมของประชาชน และทุกภาคส่วนในสังคมยึดถือและปฏิบัติตามหลักปรัชญาของเศรษฐกิจพอเพียงเพื่อการพัฒนาอย่างสมดุล มีเสถียรภาพ และยั่งยืน

โดยมีเป้าหมายการพัฒนาประเทศ คือ **“ประเทศชาติมั่นคง ประชาชนมีความสุข เศรษฐกิจพัฒนาอย่างต่อเนื่อง สังคมเป็นธรรม ฐานทรัพยากรธรรมชาติยั่งยืน”** โดยยกระดับศักยภาพของประเทศในหลากหลายมิติ พัฒนาคคนในทุกมิติและในทุกช่วงวัยให้เป็นคนดี เก่ง และมีคุณภาพ สร้างโอกาสและความเสมอภาคทางสังคม สร้างการเติบโตบนคุณภาพชีวิตที่เป็นมิตรกับสิ่งแวดล้อม และมีภาครัฐของประชาชนเพื่อประชาชนและประโยชน์ส่วนรวม โดยการประเมินผลการพัฒนาตามยุทธศาสตร์ชาติ ประกอบด้วย

- ๑) ความอยู่ดีมีสุขของคนไทยและสังคมไทย
- ๒) ชีตความสามารถในการแข่งขัน การพัฒนาเศรษฐกิจ และการกระจายรายได้
- ๓) การพัฒนาทรัพยากรมนุษย์ของประเทศ
- ๔) ความเท่าเทียมและความเสมอภาคของสังคม
- ๕) ความหลากหลายทางชีวภาพ คุณภาพสิ่งแวดล้อม และความยั่งยืนของ

ทรัพยากรธรรมชาติ

- ๖) ประสิทธิภาพการบริหารจัดการและการเข้าถึงการให้บริการของภาครัฐ

๔. ประเด็นยุทธศาสตร์ชาติ

๔.๑ ยุทธศาสตร์ชาติด้านความมั่นคง

- (๑) การรักษาความสงบภายในประเทศ
- (๒) การป้องกันและแก้ไขปัญหาที่มีผลกระทบต่อความมั่นคง
- (๓) การพัฒนาศักยภาพของประเทศให้พร้อมเผชิญภัยคุกคามที่กระทบต่อความมั่นคงของชาติ
- (๔) การบูรณาการความร่วมมือด้านความมั่นคงกับอาเซียนและนานาชาติ รวมถึงองค์กรภาครัฐและที่มีใ้ภาครัฐ
- (๕) การพัฒนากลไกการบริหารจัดการความมั่นคงแบบองค์รวม

๔.๒ ยุทธศาสตร์ชาติด้านการสร้างความสามารถในการแข่งขัน

- (๑) การเกษตรสร้างมูลค่า
- (๒) อุตสาหกรรมและบริการแห่งอนาคต
- (๓) สร้างความหลากหลายด้านการท่องเที่ยว
- ๔.๔ โครงสร้างพื้นฐาน เชื่อมไทย เชื่อมโลก
- (๕) พัฒนาเศรษฐกิจบนพื้นฐานผู้ประกอบการยุคใหม่

๔.๓ ยุทธศาสตร์ชาติด้านการพัฒนาและเสริมสร้างศักยภาพทรัพยากรมนุษย์

- (๑) การปรับเปลี่ยนค่านิยมและวัฒนธรรม

- (๒) การพัฒนาศักยภาพคนตลอดช่วงชีวิต
- (๓) ปฏิรูปกระบวนการเรียนรู้ที่ตอบสนองต่อการเปลี่ยนแปลงในศตวรรษที่ ๒๑
- (๔) การตระหนักถึงพหุปัญญาของมนุษย์ที่หลากหลาย
- (๕) การเสริมสร้างให้คนไทยมีสุขภาวะที่ดี
- (๖) การสร้างสภาพแวดล้อมที่เอื้อต่อการพัฒนาและเสริมสร้างศักยภาพทรัพยากรมนุษย์
- (๗) การเสริมสร้างศักยภาพการกีฬาในการสร้างคุณค่าทางสังคมและพัฒนาประเทศ

๔.๔ ยุทธศาสตร์ชาติด้านการสร้างโอกาสและความเสมอภาคทางสังคม

- (๑) การลดความเหลื่อมล้ำ สร้างความเป็นธรรมในทุกมิติ
- (๒) การกระจายศูนย์กลางความเจริญทางเศรษฐกิจ สังคม และเทคโนโลยี
- (๓) การเสริมสร้างพลังทางสังคม
- (๔) การเพิ่มขีดความสามารถของชุมชนท้องถิ่นในการพัฒนา การพึ่งตนเองและการจัดการตนเอง

๔.๕ ยุทธศาสตร์ชาติด้านการสร้างการเติบโตบนคุณภาพชีวิตที่เป็นมิตรกับสิ่งแวดล้อม

- (๑) สร้างการเติบโตอย่างยั่งยืนบนสังคมเศรษฐกิจสีเขียว
- (๒) สร้างการเติบโตอย่างยั่งยืนบนสังคมเศรษฐกิจภาคทะเล
- (๓) สร้างการเติบโตอย่างยั่งยืนบนสังคมที่เป็นมิตรต่อสภาพภูมิอากาศ
- (๔) พัฒนาพื้นที่เมือง ชนบท เกษตรกรรมและอุตสาหกรรมเชิงนิเวศ มุ่งเน้นความเป็นเมืองที่เติบโตอย่างต่อเนื่อง
- (๕) พัฒนาความมั่นคงน้ำ พลังงาน และเกษตรที่เป็นมิตรต่อสิ่งแวดล้อม
- (๖) ยกระดับกระบวนการตัดสินใจเพื่อกำหนดอนาคตประเทศ

๔.๖ ยุทธศาสตร์ชาติด้านการปรับสมดุลและพัฒนาระบบการบริหารจัดการภาครัฐ

- (๑) ภาครัฐที่ยึดประชาชนเป็นศูนย์กลาง ตอบสนองความต้องการ และให้บริการอย่างสะดวกรวดเร็ว โปร่งใส
- (๒) ภาครัฐบริหารงานแบบบูรณาการโดยมียุทธศาสตร์ชาติเป็นเป้าหมายและเชื่อมโยงการพัฒนาในทุกระดับ ทุกประเด็น ทุกภารกิจ และทุกพื้นที่
- (๓) ภาครัฐมีขนาดเล็กกลาง เหมาะสมกับภารกิจ ส่งเสริมให้ประชาชนและทุกภาคส่วนมีส่วนร่วมในการพัฒนาประเทศ
- (๔) ภาครัฐมีความทันสมัย
- (๕) บุคลากรภาครัฐเป็นคนดีและเก่ง ยึดหลักคุณธรรม จริยธรรม มีจิตสำนึก มีความสามารถสูง มุ่งมั่น และเป็นมืออาชีพ
- (๖) ภาครัฐมีความโปร่งใส ปลอดภัย ยุติธรรม และประพฤติมิชอบ
- (๗) กฎหมายมีความสอดคล้องเหมาะสมกับบริบทต่าง ๆ และมีเท่าที่จำเป็น
- (๘) กระบวนการยุติธรรมเคารพสิทธิมนุษยชนและปฏิบัติต่อประชาชนโดยเสมอภาค

๑.๒ แผนพัฒนาเศรษฐกิจและสังคมแห่งชาติ ฉบับที่ ๑๒ (พ.ศ. ๒๕๖๐ – ๒๕๖๔)

แผนพัฒนาเศรษฐกิจและสังคมแห่งชาติ ฉบับที่ ๑๒ (พ.ศ. ๒๕๖๐ – ๒๕๖๔) ได้จัดทำขึ้นในช่วงเวลาของการปฏิรูปประเทศและสถานการณ์โลกที่เปลี่ยนแปลงอย่างรวดเร็วและเชื่อมโยงกันใกล้ชิดกันมากขึ้น โดยได้น้อมนำหลัก “ปรัชญาของเศรษฐกิจพอเพียง” มาเป็นปรัชญานาทางในการพัฒนาประเทศต่อเนื่องจากแผนพัฒนาฯ ฉบับที่ ๙-๑๑ เพื่อเสริมสร้างภูมิคุ้มกันและช่วยให้สังคมไทยสามารถยืนหยัดอยู่ได้อย่างมั่นคง เกิดภูมิคุ้มกัน และมีการบริหารจัดการความเสี่ยงอย่างเหมาะสม ส่งผลให้การพัฒนาประเทศสู่ความสมดุลและยั่งยืน

ในการจัดทำแผนพัฒนาฯ ฉบับที่ ๑๒ ครั้งนี้ สำนักงานคณะกรรมการพัฒนาการเศรษฐกิจและสังคมแห่งชาติ (สศช.) ได้จัดทำบนพื้นฐานของกรอบยุทธศาสตร์ชาติ ๒๐ ปี (พ.ศ. ๒๕๖๐ – ๒๕๗๙) ซึ่งเป็นแผนหลักของการพัฒนาประเทศ และเป้าหมายการพัฒนาที่ยั่งยืน (Sustainable Development Goals: SDGs) รวมทั้งการปรับโครงสร้างประเทศไทยไปสู่ประเทศไทย ๔.๐ ตลอดจนประเด็นการปฏิรูปประเทศ นอกจากนั้น ได้ให้ความสำคัญกับการมีส่วนร่วมของภาคีการพัฒนาทุกภาคส่วน ทั้งในระดับกลุ่มอาชีพ ระดับภาค และระดับประเทศในทุกขั้นตอนของแผนฯ อย่างกว้างขวางและต่อเนื่อง เพื่อร่วมกันกำหนดวิสัยทัศน์และ ทิศทางการพัฒนาประเทศ รวมทั้งร่วมจัดทารายละเอียดยุทธศาสตร์ของแผนฯ เพื่อมุ่งสู่ “ความมั่นคง มั่งคั่ง และยั่งยืน”

การพัฒนาประเทศในระยะแผนพัฒนาฯ ฉบับที่ ๑๒ จึงเป็นจุดเปลี่ยนที่สำคัญในการเชื่อมต่อกับยุทธศาสตร์ชาติ ๒๐ ปี ในลักษณะการแปลงยุทธศาสตร์ระยะยาวสู่การปฏิบัติ โดยในแต่ละยุทธศาสตร์ของแผนพัฒนาฯ ฉบับที่ ๑๒ ได้กำหนดประเด็นการพัฒนา พร้อมทั้งแผนงาน/โครงการสำคัญที่ต้องดำเนินการให้เห็นผลเป็นรูปธรรมในช่วง ๕ ปีแรกของการขับเคลื่อนยุทธศาสตร์ชาติ เพื่อเตรียมความพร้อมคน สังคม และระบบเศรษฐกิจของประเทศให้สามารถปรับตัวรองรับผลกระทบจากการเปลี่ยนแปลงได้อย่างเหมาะสม ขณะเดียวกัน ยังได้กำหนดแนวคิดและกลไกการขับเคลื่อนและติดตามประเมินผลที่ชัดเจน เพื่อกำกับให้การพัฒนาเป็นไปอย่างมีทิศทางและเกิดประสิทธิภาพ นำไปสู่การพัฒนาเพื่อประโยชน์สุขที่ยั่งยืนของสังคมไทย

๑. ภาพรวมการพัฒนาในช่วงแผนพัฒนาฯ ฉบับที่ ๑๒

๑.๑ หลักการ

๑.๒ จุดเปลี่ยนสำคัญในแผนพัฒนาเศรษฐกิจและสังคมฉบับที่ ๑๒

๑.๓ ประเด็นการพัฒนาหลักที่สำคัญในช่วงแผนพัฒนาฯ ฉบับที่ ๑๒

๒. การประเมินสภาพแวดล้อมการพัฒนาประเทศ

๒.๑ สถานการณ์และแนวโน้มภายนอก

๒.๒ สถานการณ์และแนวโน้มภายใน

๓. วัตถุประสงค์และเป้าหมายการพัฒนาในช่วงแผนพัฒนาฯ ฉบับที่ ๑๒

๓.๑. วัตถุประสงค์

๓.๒. เป้าหมายรวม

๔. ยุทธศาสตร์การพัฒนาประเทศ

ยุทธศาสตร์ในแผนพัฒนาฯ ฉบับที่ ๑๒ มีทั้งหมด ๑๐ ยุทธศาสตร์ โดยมี ๖ ยุทธศาสตร์ตามกรอบยุทธศาสตร์ชาติ ๒๐ ปี และอีก ๔ ยุทธศาสตร์ที่เป็นปัจจัยสนับสนุน ดังนี้

๔.๑ ยุทธศาสตร์การเสริมสร้างและพัฒนาศักยภาพทุนมนุษย์

๔.๒ ยุทธศาสตร์การสร้างความเป็นธรรมและลดความเหลื่อมล้ำในสังคม

๔.๓ ยุทธศาสตร์การสร้างความเข้มแข็งทางเศรษฐกิจและแข่งขันได้อย่างยั่งยืน

- ๔.๔ ยุทธศาสตร์การเติบโตที่เป็นมิตรกับสิ่งแวดล้อมเพื่อการพัฒนาที่ยั่งยืน
- ๔.๕ ยุทธศาสตร์การเสริมสร้างความมั่นคงแห่งชาติเพื่อการพัฒนาประเทศสู่ความมั่งคั่งและยั่งยืน
- ๔.๖ ยุทธศาสตร์การบริหารจัดการในภาครัฐ การป้องกันการทุจริตประพฤติมิชอบ และธรรมาภิบาลในสังคมไทย
- ๔.๗ ยุทธศาสตร์การพัฒนาโครงสร้างพื้นฐานและระบบโลจิสติกส์
- ๔.๘ ยุทธศาสตร์การพัฒนาวิทยาศาสตร์ เทคโนโลยี วิจัย และนวัตกรรม
- ๔.๙ ยุทธศาสตร์การพัฒนาภาค เมือง และพื้นที่เศรษฐกิจ
- ๔.๑๐ ยุทธศาสตร์ความร่วมมือระหว่างประเทศเพื่อการพัฒนา

๕. การขับเคลื่อนแผนพัฒนาฯ ฉบับที่ ๑๒ สู่การปฏิบัติ

- ๕.๑ หลักการ
- ๕.๒ แนวทางขับเคลื่อนแผนพัฒนาฯ ฉบับที่ ๑๒
- ๕.๓ การติดตามประเมินผลแผนพัฒนาฯ ฉบับที่ ๑๒

๑.๓ แผนพัฒนาภาค/แผนพัฒนากลุ่มจังหวัด/แผนพัฒนาจังหวัด

แผนพัฒนาภาคกลางและพื้นที่กรุงเทพมหานคร พ.ศ. ๒๕๖๐ - ๒๕๖๕

๑. สภาพทั่วไป

๑.๑ ที่ตั้งภาคกลางประกอบด้วย ๑๗ จังหวัด ได้แก่ สมุทรปราการ นครปฐม ราชบุรี กาญจนบุรี สุพรรณบุรี สมุทรสาคร สมุทรสงคราม เพชรบุรี ประจวบคีรีขันธ์ และ พื้นที่กรุงเทพมหานคร มีอาณาเขตติดต่อกับเมียนมาร์ตะวันตกมา ด้านเหนือ ติดกับจังหวัดอุทัยธานี นครสวรรค์ เพชรบูรณ์ด้านใต้ติดกับจังหวัด ชุมพร ส่วนทิศตะวันออก ติดกับจังหวัดนครราชสีมา นครนายก ฉะเชิงเทรา และอ่าวไทย



๑.๒ พื้นที่และลักษณะภูมิประเทศมีพื้นที่รวม ๔๑.๑๕ ล้านไร่ หรือร้อยละ ๑๒.๘ ของประเทศ เมื่อรวมพื้นที่กรุงเทพมหานครมีพื้นที่ ๔๒.๑๒ ล้านไร่หรือร้อยละ ๑๓.๑ ของประเทศ ภูมิประเทศแบ่งออกเป็น ๓ ลักษณะ คือ ด้านตะวันตกเป็นพื้นที่สูง บริเวณเทือกเขาถนนธงชัยและตะนาวศรีเป็นแนวยาวไปทางใต้ตามแนวพรมแดนตอนกลางเป็นที่ราบลุ่มแม่น้ำ ที่เกิดจากการทับถมของดินตะกอนที่แม่น้ำเจ้าพระยาและแม่น้ำสาขาต่างๆ พัดพามา สภาพดินมีความสมบูรณ์สูง และตอนล่างเป็นพื้นที่ราบและที่ราบชายฝั่งทะเล

๑.๓ ภูมิอากาศภาคกลางมีภูมิอากาศแบบทุ่งหญ้าเมืองร้อนมีฝนตกปานกลาง มีลมมรสุม ตะวันตกเฉียงใต้ พัดพาความชุ่มชื้นมาจากทะเลอันดามันมาสู่ภาคกลาง แต่เนื่องจากเทือกเขาถนนธงชัยและ ตะนาวศรีซึ่งทอดตัวในแนวเหนือ-ใต้ทางด้านตะวันตกของภาคจึงเป็นแนวบังลมมรสุมพื้นที่หลังเขามีสฝนทำให้ ตกน้อย ปริมาณน้ำฝนเฉลี่ยประมาณ ๑,๕๐๐ มิลลิเมตรต่อปี

๑.๔ การใช้ประโยชน์ที่ดินในปี๒๕๕๘ จากพื้นที่รวม๔๑.๑๕ ล้านไร่ จำแนกเป็นพื้นที่ป่าไม้๑๓.๙๑ ล้านไร่ หรือร้อยละ๓๓.๘ พื้นที่ทำการเกษตร๑๘.๐๑ ล้านไร่ หรือร้อยละ๔๓.๘ และพื้นที่ใช้ประโยชน์อื่นๆ ๙.๖๔ ล้านไร่ หรือร้อยละ๒๓.๔ ของพื้นที่ภาค

๑.๕ ทรัพยากรธรรมชาติ

๑.๕.๑ ดินดินที่พบส่วนใหญ่ในบริเวณที่ราบภาคกลาง

มีลักษณะเป็นดินลุ่มน้ำหรือดินตะกอนที่แม่น้ำเจ้าพระยา ป่าสัก และ แม่งลอง พาดตะกอนโคลนตมและทรายจาก บริเวณที่สูงโดยรอบมาทับถม อยู่ในบริเวณแอ่งลุ่มน้ำเป็น เวลานาน และยังพาดตะกอนใหม่ ทับถม อยู่ตลอดเวลา จากบริเวณที่เคยอยู่ใต้ระดับน้ำทะเลจนกลายเป็นที่ราบ ดิน ดอนสามเหลี่ยมปากน้ำและบริเวณที่ราบน้ำท่วมถึงมายังเขตทุ่งราบ เจ้าพระยา สภาพดินในภาคกลางมี คุณสมบัติที่แตกต่างกับดินเหนียวดังนี้ ดินกรุงเทพฯเป็นดินที่มีเนื้อละเอียดเหมาะที่จะใช้เพาะปลูกข้าวหรือยกร่อง ปลูกมะพร้าวได้ดินเหนียวองครักษ์เป็นดินเปรี้ยวที่ควรใช้เป็นเขตที่อยู่อาศัยหรือพื้นที่แผนพัฒนาภาคกลาง และ พื้นที่กรุงเทพมหานคร



การอุตสาหกรรม เป็นลักษณะของดินที่ไม่สมบูรณ์ ได้แก่ ดินในจังหวัดพระนครศรีอยุธยาดินร่วน เป็นต้น กำแพงแสนเป็นดินบริเวณขอบของที่ราบภาคกลางใช้ปลูกพืชไร่และดินเหนียวทำจันทน์พบในเขตที่ติดต่อกับทะเล หากยกร่องให้สูงขึ้นสามารถปลูกมะพร้าว ผัก หรือไม้ผลอื่นๆ หรือใช้พื้นที่เลี้ยงกุ้ง

๑.๕.๒ แหล่งน้ำภาคกลางมีลุ่มน้ำที่สำคัญ ๗ ลุ่มน้ำ คือ ลุ่มน้ำเจ้าพระยา ลุ่มน้ำสะแกกรัง ลุ่มน้ำป่าสักลุ่มน้ำท่าจีน ลุ่มน้ำแม่งลอง ลุ่มน้ำเพชรบุรีลุ่มน้ำชายฝั่งทะเลตะวันตกและโดยแม่น้ำที่สำคัญ ในภาคกลาง ได้แก่(๑) แม่น้ำเจ้าพระยาแยกสาขาออกเป็นแม่น้ำ๓สาย คือแม่น้ำท่าจีนน้ำน้อยและ แม่น้ำลพบุรี(๒)แม่น้ำป่าสัก(๓) แม่น้ำแม่งลองและ (๔) แม่น้ำเพชรบุรี

๑.๕.๓ ป่าไม้ปี๒๕๕๙ มีพื้นที่ป่าไม้๑๓.๙๑ล้านไร่คิดเป็นร้อยละ๓๓.๘ ของพื้นที่หรือ ร้อยละ ๑๓.๖ ของพื้นที่ป่าทั้งประเทศ ลักษณะของป่าไม้ในภาคกลางส่วนใหญ่เป็นป่าเบญจพรรณลักษณะทั่วไป เป็นป่าโปร่งพื้นที่ป่าไม้ไม่รกทึบ โดยมีไม้ที่มีคุณค่าทางเศรษฐกิจหลายชนิดและยังมีป่าไม้ได้แก่มะสัก ไม้มะค่า ประเภท อื่นๆด้วยเช่นป่าดิบชื้นขึ้นอยู่ในที่ราบหรือบนภูเขาที่ระดับความสูงไม่เกิน๖๐๐เมตร จากระดับน้ำทะเลป่าชายเลน มักพบขึ้นอยู่บริเวณชายฝั่งทะเล ปากแม่น้ำลำคลองและบริเวณรอบเกาะที่มีสภาพเป็นดินเลนป่าชายหาดและป่าที่ขึ้นคลุมดินหรือเนินทรายชายฝั่งทะเลที่ยกตัวจนน้ำท่วมไม่ถึง แต่ได้รับผลกระทบจากทะเล เช่น ไร่ความเค็ม และ ลมจากทะเล

๒. โครงข่ายคมนาคมขนส่งและการบริการสาธารณสุข

๒.๑ การคมนาคมขนส่งทางบก

๒.๑.๑ โครงข่ายถนนมีเส้นทางถนนสายหลักขนาดไม่ต่ำกว่า ๔ ช่องจราจรเชื่อมโยงทุกจังหวัด และโครงข่ายหลักของประเทศที่เชื่อมสู่ภาคต่างๆแต่พื้นที่เมืองยังมีปัญหาการจราจรแออัด

๑) ทางหลวงแผ่นดินหมายเลข๑ (ถนนพหลโยธิน)จากกรุงเทพฯ ผ่านภาคกลาง (ปทุมธานี พระนครศรีอยุธยา สระบุรี ลพบุรี ชัยนาท) ไปยังภาคเหนือ ถนนเส้นนี้บางช่วงอยู่ในโครงข่าย ทางหลวงเอเชียคือ AH๑ (หิโนกง-บางปะอิน; ชัยนาท-ตาก) AH๒ (ชัยนาท-แม่สาย)AH๑๒ (สระบุรี-หิโนกง)

๒) ทางหลวงแผ่นดินหมายเลข๒ (ถนนมิตรภาพ) หรือ ทางหลวงสายสระบุรี- สะพานมิตรภาพที่ หนองคาย เชื่อมโยงกับทางหลวงแผ่นดินหมายเลข๑(ถนนพหลโยธิน) โดยสายทางเริ่มต้นที่ จังหวัดสระบุรี มุ่งเข้าสู่ ภาคตะวันออกเฉียงเหนือของประเทศไทยสิ้นสุดที่จังหวัดหนองคาย และเป็นส่วนหนึ่ง ของทางหลวงเอเชียAH๑๒

๓) ทางหลวงแผ่นดินหมายเลข๓ (ถนนสุขุมวิท)จากกรุงเทพฯ ผ่านจังหวัด สมุทรปราการไปยัง ภาคตะวันออก สิ้นสุดที่ด่านพรมแดนบ้านหาดเล็ก อำเภอคลองใหญ่ จังหวัดตาก (เขตแดนไทย-กัมพูชา) เป็นส่วน หนึ่งของทางหลวงเอเชียAH๑๒๓

๔) ทางหลวงแผ่นดินหมายเลข๔ (ถนนเพชรเกษม) จากกรุงเทพฯ ผ่านภาคกลาง ไปยังภาคใต้ถึง จุดผ่านแดนถาวรสะเดา (เขตแดนไทย-มาเลเซีย) เป็นส่วนหนึ่งของทางหลวงเอเชียAH๒และ AH๑๒๓

๕) ถนนกาญจนาภิเษก หรือ ถนนวงแหวนรอบนอกกรุงเทพมหานครเป็นทางเลี่ยง เมืองที่เชื่อม ทางสายหลักไปสู่ทุกภาคของประเทศ เพื่อแก้ปัญหาการจราจรติดขัดในเขตกรุงเทพฯ และแผนพัฒนาภาคกลาง และพื้นที่กรุงเทพมหานครปริมณฑลเป็นถนนสายสำคัญที่มีเส้นทางเชื่อมต่อกันเป็นวงแหวนล้อมรอบตัวเมือง กรุงเทพฯ นนทบุรี ปทุมธานี และสมุทรปราการ รวมถึงผ่านจังหวัดพระนครศรีอยุธยาด้วย

๖) เส้นทางแนวระเบียงเศรษฐกิจเหนือ-ใต้(North-South Economic Corridor NSEC) เชื่อมโยงระหว่างไทยเมียนมาร์ ลาว และจีนโดยมีจุดเริ่มต้นที่จีนเข้าเขตประเทศไทยทางจังหวัด เชียงรายมี ปลายทางที่กรุงเทพฯและมีเส้นทางเชื่อมต่อไปยังภาคใต้

๗) เส้นทางแนวระเบียงเศรษฐกิจตอนใต้(Southern Economic Corridor : SEC) เชื่อมโยง ระหว่างเมียนมาร์ไทย กัมพูชาและเวียดนามประกอบด้วยเส้นทางทวาย-ทิกิ-กรุงเทพฯ-อรัญประเทศ-ปอยเปต- พนมเปญ-โฮจิมินห์-วังเตาซึ่งเป็นเส้นทางที่มีศักยภาพทางเศรษฐกิจสูง โดยพาดผ่านเมืองสำคัญหลายเมืองและมี การขนส่งข้ามแดนตามแนวเส้นทางในปริมาณมากและเส้นทาง ทวาย-ทิกิ-บ้านพุน้ำร้อน-กรุงเทพฯ-เสียมราฐ-สตริง เตร็ง-ควีวอนซึ่งเป็นเส้นทางเศรษฐกิจและท่องเที่ยว สำคัญระหว่างไทยและกัมพูชารวมถึงเชื่อมต่อระหว่างไทยไป กับภาคกลางของเวียดนามผ่านกัมพูชา

๒.๑.๒ รถไฟ มีศูนย์กลางอยู่ที่สถานีกรุงเทพฯ หรือสถานีโดยเป็นระบบทางสาม"หัวลำโพง" ได้แก่ ช่วงสถานีรังสิต-ชุมทางบ้านภาชี และหัวหมาก-ชุมทางฉะเชิงเทรา และทางคู่ ได้แก่ช่วงสถานีชุมทาง บางซื่อ-รังสิต ชุมทางบ้านภาชี-ลพบุรี ชุมทางบ้านภาชี-ชุมทางแก่งคอยและตลิ่งชัน-นครปฐม ทางรถไฟมี๕ สาย คือสายเหนือ สายตะวันออกเฉียงเหนือ สายตะวันออกสายใต้ และสายแม่กลอง

๒.๑.๓ รถไฟฟ้ามีระบบรถไฟฟ้าขนส่งมวลชนเชื่อมกรุงเทพฯ ออกสู่พื้นที่ปริมณฑลทุกทิศ โดย ปัจจุบันมีระบบรถไฟฟ้าขนส่งมวลชนเปิดให้บริการแล้วจำนวน๖เส้นทางประกอบด้วย๑) รถไฟฟ้า สายสีเขียวอ่อน ช่วงหมอชิต-สำโรง๒) รถไฟฟ้าสายสีเขียวเข้ม ช่วงสนามกีฬาแห่งชาติ-บางหว้า ๓) รถไฟฟ้าสายสีน้ำเงิน ช่วงเต- บางซื่อ-หัวลำโพง๔) รถไฟฟ้าสายสีม่วง ช่วงบางใหญ่-เตาปูน ๕) รถไฟฟ้าแอร์พอร์ตเรลลิงก์ช่วงสุวรรณภูมิ-

พญาไท และ ๖) รถโดยสารด่วนพิเศษBRT ช่วงสาทร- ราชพลักษ์ และที่อยู่ระหว่างดำเนินการ ได้แก่ รถไฟฟ้าสาย สีแดงเข้ม-รังสิตช่วงบางซื่อสายสีเขียวอ่อน ช่วงหมอชิต-สะพานใหม่-คูคต และสายสีชมพู ช่วงแคราย-มีนบุรี เป็นต้น

๒.๒ การคมนาคมขนส่งทางน้ำ

๒.๒.๑ การขนส่งทางลำน้ำภายในภาคใต้แก่ เส้นทางแม่น้ำเจ้าพระยา ป่าสัก แม่กลอง และ ท่าจีน ซึ่งยังใช้ได้ไม่เต็มศักยภาพ เนื่องจากปัญหาลำน้ำตื้นเขินในบางช่วง

๒.๒.๒ การขนส่งทางชายฝั่งคือ ท่าเรือกรุงเทพฯ Feederเป็น Port ของท่าเรือแหลมฉบัง รวมถึงมีท่าเรือFerry หัวหิน-พัทลุง

๒.๓ การคมนาคมขนส่งทางอากาศมีท่าอากาศยานนานาชาติสุวรรณภูมิ และท่าอากาศยานดอนเมือง และอยู่ระหว่างการพัฒนาระบบรถไฟฟ้าเชื่อมโยงท่าอากาศยาน ดอนเมือง-สุวรรณภูมิ-อุตะเถา ให้เป็นศูนย์กลางการบินของภูมิภาคอาเซียน

๒.๔ ด้านชายแดนมีด่านถาวร๑ ด้าน คือ ด่านถาวรบ้านพุน้ำร้อน จุดผ่อนปรน ๒ จุดคือจุดผ่อนปรนพิเศษด่านสิงขร และจุดผ่อนปรนด่านพระเจดีย์สามองค์ ที่เป็นจุดเชื่อมโยงการค้าชายแดนกับเมียนมาร์

๒.๕ แผนงานพัฒนาโครงสร้างพื้นฐานขนาดใหญ่ที่อยู่ระหว่างดำเนินการในภาคใต้แก่รถไฟความเร็วสูงช่วงกรุงเทพฯ-โคราช รถไฟทางคู่ช่วงนครปฐม-หัวหิน หัวหิน-ประจวบคีรีขันธ์ระยอง-เชิงเทรา-คลอง ลีบ แก้ว-แก่งคอย ลพบุรี-ปากน้ำโพ ฯลฯ ทางหลวงพิเศษระหว่างเมือง (มอเตอร์เวย์ ๒ เส้นทาง) ได้แก่ ๑) เส้นทางบางใหญ่-กาญจนบุรี๒) เส้นทางบางปะอิน-นครราชสีมารถไฟฟ้าสายสีเขียว ช่วงหมอชิต-สะพาน ใหม่-คูคต และสายสีชมพู ช่วงแคราย-มีนบุรี

๒.๖ บริการสาธารณูปโภค

๒.๖.๑ ไฟฟ้าการให้บริการไฟฟ้าครอบคลุมร้อยละ๘๘.๒ ของจำนวนครัวเรือนในภาคกลาง โดยมีทั้งการไฟฟ้านครหลวงและการไฟฟ้าส่วนภูมิภาคให้บริการ

๒.๖.๒ ประปา การให้บริการน้ำประปายังไม่ครอบคลุมและทั่วถึง และมีปัญหาการขาดแคลนแหล่งน้ำดิบทั้งในเชิงปริมาณและคุณภาพ๒๕๕๙ ในปีการประปาภูมิภาค (กปภ.) ซึ่งให้บริการน้ำประปา รวม ๑๕ จังหวัด (ยกเว้นพื้นที่ของ กปน.) สามารถให้บริการแก่ผู้ใช้น้ำ๙๙๘,๓๐๓รายจำนวน(ครัวเรือน) สัดส่วน การให้บริการในแต่ละจังหวัด อยู่ระหว่างร้อยละ๙-๕๔และ การประปานครหลวง (กปน.) ซึ่งให้บริการ น้ำประปาครอบคลุมพื้นที่กรุงเทพฯ นนทบุรี และสมุทรปราการ สามารถให้บริการแก่ผู้ใช้น้ำ จำนวน ๒,๓๒๐,๐๐๐ ราย หรือร้อยละ๙๙.๘ ของจำนวนครัวเรือนในพื้นที่บริการ(๒,๓๒๔,๖๔๙ ราย) ทั้งนี้ ในเขต กรุงเทพฯ สามารถให้บริการครอบคลุมพื้นที่ทั้งหมด

๓. สภาพเศรษฐกิจและรายได้

๓.๑ ภาพรวมเศรษฐกิจ

๓.๑.๑ ภาคกลางเป็นแหล่งเศรษฐกิจที่สำคัญของประเทศรองลงมาจากกรุงเทพฯ และภาคตะวันออกโดยภาคกลาง (๑๗ จังหวัด) มีมูลค่าผลิตภัณฑ์ภาค ณ ราคาประจำปี ๒๕๕๘ เท่ากับ ๓,๒๓๔,๓๖๔ ล้านบาท

บาท คิดเป็นสัดส่วนร้อยละ๒๓.๗ของผลิตภัณฑ์มวลรวมประเทศ เมื่อเทียบขนาดเศรษฐกิจปี ๒๕๕๔ กับปี ๒๕๕๘ พบว่า ภาคกลาง(๑๗ จังหวัด) มีสัดส่วนการผลิตไม่แตกต่างจากเดิม สำหรับกรุงเทพฯ เพิ่มขึ้นจากร้อยละ๒๙.๕ เป็นร้อยละ๓๒.๕ ภาคกลางเป็นภาคที่มีการพัฒนาและใช้ประโยชน์ที่ดินเพื่อกิจกรรมทางเศรษฐกิจสูงซึ่งเป็นผลมาจากการเป็นพื้นที่รองรับการขยายตัวของกิจกรรมทางเศรษฐกิจจากกรุงเทพฯ อีกทั้งยังได้รับการพัฒนาด้านโครงสร้างพื้นฐานค่อนข้างเพียบพร้อม ทำให้มีความสะดวกคมนาคมขนส่งทั้งทางบก ทางน้ำ และทางอากาศ รวมทั้งมีแหล่งน้ำและระบบชลประทานค่อนข้างสมบูรณ์เทียบกับภาคอื่นๆ และมีพื้นที่ชายแดนติดกับเมียนมาร์จึงมีศักยภาพและโอกาสในการพัฒนาทั้งทางด้านเกษตรกรรม อุตสาหกรรม การค้า การท่องเที่ยวและบริการ ทำให้มีสัดส่วนการผลิตสูงรองจากกรุงเทพฯและภาคตะวันออก และเมื่อภาคกลางรวมกับกรุงเทพฯ มีสัดส่วนสูงถึงร้อยละ๕๖.๑ ในขณะที่ภาคอื่นมีสัดส่วนการผลิตต่อประเทศค่อนข้างต่ำ

๓.๑.๒ โครงสร้างเศรษฐกิจของภาคกลางพึ่งพิงภาคอุตสาหกรรมมากที่สุดแต่มีแนวโน้ม ลดลง ในปี๒๕๕๘ ภาคอุตสาหกรรมมีสัดส่วนการผลิตร้อยละ๔๘.๐(สาขาอุตสาหกรรม ร้อยละ๔๗.๒ สาขาเหมืองแร่ฯ ร้อยละ๐.๘) ลดลงจากร้อยละ๕๐.๖ ในปี๒๕๕๔ รองลงมาคือ ภาคบริการ มีสัดส่วนการผลิต ร้อยละ๔๖.๔ เพิ่มขึ้นจากร้อยละ๔๒.๖ ในปี๒๕๕๔ และที่เหลือเป็นภาคเกษตรร้อยละ๕.๖ลดลงจากร้อยละ ๖.๘ ในปี๒๕๕๔ สำหรับสาขาการผลิตที่มีสัดส่วนการผลิตสูงสุดของภาคในปี๒๕๕๘คือสาขาอุตสาหกรรม โดยสัดส่วนมูลค่าผลิตภัณฑ์สาขาอุตสาหกรรมคิดเป็นร้อยละ๔๗.๒ ของมูลค่าผลิตภัณฑ์ภาค และสัดส่วน มูลค่าผลิตภัณฑ์อุตสาหกรรมภาคกลางต่อมูลค่าผลิตภัณฑ์อุตสาหกรรมรวมทั้งประเทศอยู่ที่ร้อยละ ๔๐.๔ นอกจากสาขาอุตสาหกรรมแล้วสาขาการผลิตหลักของภาคที่สำคัญรองลงมา คือ สาขาการค้า มีสัดส่วนกา ผลิต ร้อยละ๑๒.๕ สาขาขนส่งฯ ร้อยละ๗.๔ และสาขาเกษตรฯ ร้อยละ๔.๘

๓.๑.๓ อัตราการขยายตัวเฉลี่ยทางเศรษฐกิจของภาคกลางต่ำกว่าระดับประเทศเศรษฐกิจ ภาคกลางมีอัตราการขยายตัวเฉลี่ยในช่วง ๕ ปี (พ.ศ.๒๕๕๔.-๒๕๕๘) ร้อยละ๑.๓ ต่ำกว่าระดับประเทศที่มีอัตรา การขยายตัวเฉลี่ยร้อยละ๒.๘และถ้าเทียบรายปีจะพบว่า อัตราการขยายตัวทางเศรษฐกิจของภาคกลางต่ำกว่าประเทศเกือบทุกปี ทั้งที่ภาคกลางเป็นภาคที่มีบทบาททางเศรษฐกิจที่สำคัญของประเทศ ซึ่งสาเหตุทางเศรษฐกิจของภาคที่พึ่งพิงการส่งออกและสภาพพื้นที่ที่มีความเสี่ยงต่อการเกิดน้ำท่วม ดังนั้นจำ ความสามารถในการแข่งขันของภาคการผลิตและบริการเพื่อยกระดับการพัฒนาและขับเคลื่อนประเทศให้ หลุดพ้นจากการเป็นประเทศรายได้ปานกลางรวมทั้งหาแนวทางป้องกันและแก้ไขปัญหาน้ำท่วม โดยเฉพาะใน พื้นที่เศรษฐกิจสำคัญของภาค

๓.๑.๔ ภาคกลางมีมูลค่าผลิตภัณฑ์ภาคเฉลี่ยต่อหัว(GRPPercapita) สูงกว่าระดับ ประเทศ ปี ๒๕๕๘ ภาคกลางมีมูลค่าผลิตภัณฑ์ภาคเฉลี่ยต่อหัวเท่ากับ๒๓๖,๖๕๙บาท เพิ่มขึ้นจาก ๒๐๓,๘๖๙ บาท ในปี ๒๕๕๔ และสูงกว่าระดับประเทศที่มีมูลค่าผลิตภัณฑ์เฉลี่ยต่อหัวเท่ากับ๒๐๓,๓๕๖บาท แต่มีอัตราการขยายตัวเฉลี่ยในช่วง๕ปี (พ.ศ.๒๕๕๔.-๒๕๕๘) ร้อยละ๒.๓ ต่ำกว่าระดับประเทศที่มีอัตราการ ขยายตัวเฉลี่ยร้อยละ๔.๔ ในช่วงเดียวกันจังหวัดที่มีมูลค่าผลิตภัณฑ์จังหวัดเฉลี่ยต่อหัว(GPPPercapita)(สูงที่สุดคือ จังหวัดพระนครศรีอยุธยา ๔๗๕,๗๕๕ บาท รองลงมาคือ สมุทรสาคร๓๖๔,๓๕๔ และ สมุทรปราการ๓๓๙,๘๗๒ บาท ส่วนจังหวัดที่มีมูลค่า

ผลิตภัณฑ์จังหวัดเฉลี่ยต่อหัวต่ำที่สุดคือ ช ๘๑,๐๗๒ บาท ต่ำกว่าจังหวัดพระนครศรีอยุธยาเกือบ๖เท่าสำหรับ กรุงเทพฯ มีมูลค่าผลิตภัณฑ์จังหวัด เฉลี่ยต่อหัว๕๑๓,๓๙๗ บาท

๓.๑.๕ พื้นที่เศรษฐกิจหลักของภาคกลางยังคงกระจุกตัวอยู่เป็นแหล่งในจังหวัด อุตสาหกรรมสำคัญของภาค โดยจังหวัดที่มีสัดส่วนการผลิตสูงที่สุดคือ สมุทรปราการ๒๑.๒ ร้อยละ พระนครศรีอยุธยา ร้อยละ ๑๒.๘ รองลงมาคือ สมุทรสาคร ร้อยละ๑๐.๗ และปทุมธานี ร้อยละ๑๐.๖ ส่วนจังหวัดที่มีสัดส่วนมูลค่าผลิตภัณฑ์ จังหวัดต่อภาคต่ำที่สุดคือ ๐ จังหวัดสมุทรสงคราม ๖ ซึ่งชี้ให้เห็นว่าการกระจายการพัฒนาในภาคกลางยังไม่ทั่วถึงทุกพื้นที่โดยจังหวัดในภาคที่มีการเจริญเติบโตทางเศรษฐกิจดี คือจังหวัดในแถบปริมณฑลที่รองรับการกระจายตัวของกิจกรรมทางเศรษฐกิจมาจากกรุงเทพฯ โดยตรงและ จังหวัดที่เป็นแหล่งอุตสาหกรรมสำคัญของภาค แต่ส่วนใหญ่ก็จะประสบปัญหาทรัพยากรธรรมชาติและ สิ่งแวดล้อมเสื่อมโทรม และเป็นจังหวัดที่มักได้รับผลกระทบจากการชะลอตัวทางเศรษฐกิจของประ คู้ค่าสำคัญ ทำให้เศรษฐกิจจังหวัดเหล่านี้ในช่วง๕ปี(พ.๒๕๕๔-๒๕๕๘) ที่ผ่านมามีแนวโน้มหดตัว โดยจังหวัดสมุทรปราการหดตัวเฉลี่ย ๐ ร้อยละ.๒ พระนครศรีอยุธยา ขยายตัวเฉลี่ยร้อยละ๑.๑สมุทรสาคร หดตัวเฉลี่ยร้อยละ๐.๑และปทุมธานีหดตัวเฉลี่ยร้อยละ๒.๕ดังนั้นจำเป็นต้องรักษาพื้นที่ฐานการผลิตเดิมขอ ภาคควบคู่กับการกระจายการพัฒนาไปยังพื้นที่จังหวัดอื่นๆ

๓.๒ เศรษฐกิจรายสาขา

๓.๒.๑ ภาคเกษตร

๑) ภาคกลางมีศักยภาพในการพัฒนาด้านการเกษตรตั้งแต่ต้นน้ำกลางน้ำและปลายน้ำโดยมีดินและน้ำอุดมสมบูรณ์ และมีระบบชลประทานที่ดี มีลักษณะภูมิประเทศที่เอื้ออำนวย แหล่งผลิตสินค้าเกษตรหลากหลายประเภท ทั้งพืชผัก ผลไม้ ปศุสัตว์ และประมง รวมทั้งเป็นแหล่งอุตสาหกรรม แปรรูปการเกษตรที่เชื่อมโยงแหล่งผลิตสินค้าเกษตรทั้งในภาคกลาง และภาคอื่นๆ นอกจากนี้ยังมีตลาด ค้าปลีกสินค้าเกษตรที่สำคัญในพื้นที่ เช่น ตลาดไท จังหวัดปทุมธานี ตลาดศรีเมือง จังหวัดราชบุรี สุวพันธ์ จังหวัดอ่างทอง และตลาดมหาชัย จังหวัดสมุทรสงคราม เป็นต้น

๒) ภาคกลางมีมูลค่าผลิตภัณฑ์ภาคเกษตร ณ ราคาประจำปีงบประมาณ พ.ศ. ๒๕๕๘ ๑๘๑,๙๐๘ ล้านบาท ลดลงจาก๑๘๒,๗๔๒ ล้านบาท ในปี๒๕๕๔ โดยเป็นมูลค่าผลิตภัณฑ์สาขา เกษตรฯ ณ ราคาประจำปี พ.ศ. ๒๕๕๘ ประมาณ ๑๕๕,๕๖๔ ล้านบาท และสาขาประมง๒๖,๓๔๔ ล้าน บาท สาขาเกษตรฯ มีสัดส่วนมูลค่าผลิตภัณฑ์คิดเป็นร้อยละ๑๔.๓ของมูลค่าผลิตภัณฑ์สาขาเกษตรฯ ของ ประเทศ อัตราการขยายตัวเฉลี่ยในช่วง๕ ปี (พ.ศ. ๒๕๕๔.-๒๕๕๘) ของสาขาเกษตรฯ ร้อยละ๐.๒ ต่ำกว่า ระดับประเทศที่มีอัตราการขยายตัวเฉลี่ยร้อยละ๑.๒เนื่องจากรูปแบบการผลิตเป็นเกษตรเชิงพาณิชย์ ที่ใช้สารเคมีจำนวนมาก มีปัญหาดินเสื่อมโทรม และหลายพื้นที่มักประสบปัญหาอุทกภัยและภัยแล้ง สำหรับสาขาประมง แม้ว่าจะมีสัดส่วนการผลิตเพียงร้อยละ ๐.๘ มูลค่าผลิตภัณฑ์ภาคกลาง แต่มีสัดส่วนสูง ถึงร้อยละ๒๕.๔ ของมูลค่าผลิตภัณฑ์สาขาประมงของประเทศ และเมื่อพิจารณาการเติบโตของสาขาประมง ในช่วง๕ ปี (พ.ศ. ๒๕๕๔.-๒๕๕๘) ที่ผ่านมา พบว่า สาขาประมงหดตัวเฉลี่ยร้อยละ๔.๓แต่ยังหดตัวน้อยกว่า ระดับประเทศที่หดตัวเฉลี่ยร้อยละ๕.๕

๓) ภาคกลางเป็นแหล่งการทำเกษตรฯ ที่สำคัญของประเทศและมีแนวโน้มการพัฒนาคุณภาพการผลิตมากขึ้นแหล่งการทำเกษตรฯ (เกษตรและประมง) ที่สำคัญของภาคกลาง คือ จังหวัดราชบุรีมีสัดส่วนการผลิตร้อยละ๑๓.๔ รองลงมาคือ สุพรรณบุรี ร้อยละ๑๑.๖ กาญจนบุรี ร้อยละ๑๐.๕ และนครปฐม ร้อยละ๑๐.๑ ภาคกลางเป็นพื้นที่ที่มีที่ราบลุ่มแม่น้ำที่อุดมสมบูรณ์เหมาะสมในการทำเกษตรแม้ว่าปัจจุบันมีแรงผลักดันทางเศรษฐกิจทำให้พื้นที่เกษตรกรรมของภาคกลางลดลงไปมาก โดยแปรเปลี่ยนไปเป็นพื้นที่อุตสาหกรรม และที่อยู่อาศัยมากขึ้น แต่ภาคกลางก็ยังถือได้ว่าเป็นแหล่งผลิตสินค้าเกษตรที่สำคัญของประเทศแห่งหนึ่ง ทั้งทางด้านการเพาะปลูก การทำปศุสัตว์สินค้าเกษตรที่สำคัญของภาคกลางมีดังนี้

(๑) ข้าวและพืชไร่ผลผลิตที่สำคัญได้แก่ข้าวจังหวัดที่มีพื้นที่ปลูกข้าวทั้งนา และนาปรังมาก คือ จังหวัดสุพรรณบุรี พระนครศรีอยุธยา และชัยนาทมันสำปะหลังจังหวัดที่มีพื้นที่ปลูก มันสำปะหลังมาก คือ จังหวัดกาญจนบุรีและลพบุรีอ้อยโรงงานปลูกมากในจังหวัดกาญจนบุรีลพบุรี และ สุพรรณบุรีสับปะรดโรงงาน ปลูกมากในจังหวัดประจวบคีรีขันธ์

(๒) ถั่วฝักยาวเป็นพืชส่งออกสำคัญที่ทำรายได้และสร้างชื่อเสียงให้กับประเทศ โดยแหล่งผลิตถั่วฝักยาวที่สำคัญของประเทศอยู่ในพื้นที่ภาคกลางซึ่งจังหวัดที่มีเนื้อที่เก็บเกี่ยวและผลผลิตมาก ของภาคและของประเทศคือ จังหวัดนครปฐม รองลงมาคือ จังหวัดสมุทรสาคร

(๓) ปศุสัตว์ได้แก่โคนม เลี้ยงมากที่สุดที่จังหวัดสระบุรีได้แก่ลพบุรี รองลงมาราชบุรี ประจวบคีรีขันธ์ กาญจนบุรี และนครปฐมโคเนื้อเลี้ยงมากที่สุดที่จังหวัดกาญจนบุรี รองลงมา ได้แก่ลพบุรี ราชบุรี สุพรรณบุรี และประจวบคีรีขันธ์สุกรเลี้ยงมากที่สุดที่จังหวัดราชบุรีได้แก่รองลงมา นครปฐม ลพบุรี สระบุรี และสุพรรณบุรีเป็ดเนื้อเลี้ยงมากที่สุดที่จังหวัดลพบุรี รองลงมา ได้แก่ นครปฐม สระบุรี ราชบุรีเป็ดไข่เลี้ยงมากที่สุดที่จังหวัดสุพรรณบุรีได้แก่อ่างทอง รองลงมา นครปฐม ราชบุรี และลพบุรีไก่เนื้อเลี้ยงมากที่สุดที่จังหวัดลพบุรี รองลงมาได้แก่ สระบุรี กาญจนบุรี ราชบุรี สุพรรณบุรี และนครปฐมไก่ไข่ และเลี้ยงมากที่สุดที่จังหวัดพระนครศรีอยุธยาได้แก่รองลงมาสุพรรณบุรีนครปฐม อ่างทอง และสระบุรี

(๔) ประมง ภาคกลางมีศักยภาพในการทำประมงทั้งน้ำจืดและน้ำเค็ม โดยจังหวัดที่มีมูลค่าผลิตภัณฑ์ประมงสูงที่สุดของภาค คือจังหวัดสมุทรสาคร โดยมีสัดส่วนเกินครึ่งหนึ่งของภาค รองลงมาคือ ประจวบคีรีขันธ์สมุทรปราการ และนครปฐม

๔) พื้นที่ชลประทานต่อพื้นที่เกษตรของภาคกลางสูงกว่าค่าเฉลี่ยประเทศ โดยมี สัดส่วนร้อยละ ๕๔.๓ ซึ่งสูงกว่าค่าเฉลี่ยของประเทศที่มีสัดส่วนร้อยละ๒๑.๑พื้นที่ชลประทานของภาคกลาง ในปี๒๕๕๘ ครอบคลุมพื้นที่ประมาณ๙.๗๙ ล้านไร่ คิดเป็นร้อยละ๓๑.๐ ของพื้นที่ชลประทานทั้งประเทศ

๕) เกษตรปลอดภัย/เกษตรอินทรีย์ในพื้นที่ยังมีไม่มากนักจากข้อมูลการตรวจ รับรองเกษตรปลอดภัยและเกษตรอินทรีย์ของกรมวิชาการเกษตร ณ๑๓วันที่กุมภาพันธ์๒๕๖๐ พบว่า ภาคกลางมีพื้นที่เกษตรปลอดภัยรวมทั้งสิ้น๘๙,๙๐๖.๖๙ ไร่ และเกษตรอินทรีย์๑,๑๙๘.๕๑ ไร่ โดยจังหวัด ในภาคกลางที่มีพื้นที่ได้รับการรับรองแหล่งผลิตสินค้าเกษตรปลอดภัยมากที่สุดคือ จังหวัดประจวบรองมาคือ จังหวัดราชบุรี สุพรรณบุรี และ

ปทุมธานี ส่วนจังหวัดที่มีพื้นที่ได้รับการรับรองเกษตรอินทรีย์มากที่สุดคือ จังหวัดสระบุรีหัตถ์สุพรรณบุรีรองมาคือ จัง ประจวบคีรีขันธ์ และราชบุรี

๓.๒.๒ ภาคอุตสาหกรรม

๑) ภาคอุตสาหกรรมเป็นภาคการผลิตหลักของภาคกลางมีมูลค่าผลิตภัณฑ์ ภาคอุตสาหกรรม ฦราคาประจำปี๒๕๕๕ปี เท่ากับ๑,๕๕๒,๕๑๖ ล้านบาท เพิ่มขึ้นจาก๑,๓๕๕,๓๒๐ ล้านบาท ในปี๒๕๕๔ โดยเป็นมูลค่าผลิตภัณฑ์สาขาอุตสาหกรรม๑,๕๒๕,๔๖๓ ล้านบาท และสาขาเหมืองแร่๒๗,๐๕๓ ล้านบาท สาขาอุตสาหกรรมจึงเป็นสาขาการผลิตหลักที่สำคัญของภาคกลาง๒๕๕๕สัดส่วนมูลค่าผลิตภัณฑ์ปี สาขาอุตสาหกรรมต่อมูลค่าผลิตภัณฑ์ภาคคิดเป็นร้อยละ๔๗.๒และมีสัดส่วนมูลค่าผลิตภัณฑ์สาขา อุตสาหกรรมต่อมูลค่าผลิตภัณฑ์สาขาอุตสาหกรรมของประเทศคิดเป็นร้อยละ๔๐.๔

๒) สาขาอุตสาหกรรมของภาคกลางมีแนวโน้มหดตัวเล็กน้อยในขณะที่ประเทศ ขยายตัวเมื่อพิจารณาการเติบโตของสาขาอุตสาหกรรมของภาคกลางในช่วง๕ปี(พ.ศ. ๒๕๕๔.-๒๕๕๘) ที่ผ่านมา พบว่าสาขาอุตสาหกรรมของภาคกลางหดตัวเฉลี่ยร้อยละ๐.๒ ในขณะที่ระดับประเทศมีอัตรา การขยายตัวเฉลี่ยร้อยละ๑.๑

๓) อุตสาหกรรมและแหล่งผลิตที่สำคัญของภาคกลางยังคงกระจุกตัวในจังหวัดปริมณฑล พระนครศรีอยุธยา และสระบุรีจังหวัดที่มีสัดส่วนมูลค่าผลิตภัณฑ์อุตสาหกรรมสูงที่สุดคือ สมุทรปราการ รองลงมาคือ พระนครศรีอยุธยา สมุทรสาครสำหรับอุตสาหกรรมสำคัญๆมีสัดส่วนมูลค่าที่ ผลิตภัณฑ์สูงสุดของภาคกลางคือ อุตสาหกรรมการผลิตผลิตภัณฑ์อาหารและเครื่องดื่มร้อยละ๒๕.๑ คิดเป็น ของมูลค่าผลิตภัณฑ์สาขา อุตสาหกรรมของภาคแหล่งผลิตที่สำคัญอยู่ในพื้นที่จังหวัดนครปฐม ปทุมธานี และ สมุทรสาครรองลงมาคือ อุตสาหกรรมการผลิตเคมีภัณฑ์และผลิตภัณฑ์เคมี๑๑. ๔ร้อยละแหล่งผลิตที่สำคัญ อยู่ในพื้นที่จังหวัดสมุทรสาคร นครปฐม และปทุมธานีอุตสาหกรรมการผลิตยานยนต์ รถพ่วงและรถกึ่ง รถพ่วงร้อยละ๙.๘ แหล่งผลิตที่สำคัญอยู่ในพื้นที่จังหวัดพระนครศรีอยุธยา และสมุทรปราการ อุตสาหกรรม การผลิตผลิตภัณฑ์จากแร่โลหะ ร้อยละ๖.๗ แหล่งผลิตที่สำคัญอยู่ในพื้นที่จังหวัดสระบุรี อุตสาหกรรมการ ผลิตอุปกรณ์และเครื่องมือทางวิทยุ โทรทัศน์และ การสื่อสาร๖.๕แหล่งผลิตที่สำคัญอยู่ในพื้นที่จังหวัดร้อยละ พระนครศรีอยุธยา และปทุมธานี

๔) อุตสาหกรรมของภาคกลางส่วนใหญ่ยังขาดการนำนวัตกรรมมาสร้างมูลค่าเพิ่ม มีการใช้ แรงงานอย่างเข้มข้น และส่งผลกระทบต่อสิ่งแวดล้อมทำให้มีคู่แข่งทางการค้าสูง และยังมี ปัญหาการขาดแคลนแรงงาน คุณภาพแรงงานไม่สอดคล้องกับความต้องการของตลาด เกิดปัญหามลพิษ เนื่องจากขาดประสิทธิภาพในการบริหารจัดการควบคุมมลพิษจากโรงงานอุตสาหกรรมทำให้เกิดผลกระทบต่อสิ่งแวดล้อมปัญหาเหล่านี้ควรต้องหาแนวทางแก้ไขโดยเร็วซึ่ง เพื่อให้ภาคกลางมีศักยภาพในการพัฒนาด้านอุตสาหกรรมต่อไปได้อย่างยั่งยืน

๕) ภาคกลางเป็นที่ตั้งนิคมอุตสาหกรรมที่สำคัญของประเทศปัจจุบันมี นิคมอุตสาหกรรมที่สำคัญในพื้นที่๑๕แห่ง๘ จังหวัด คือสมุทรปราการได้แก่นิคมอุตสาหกรรมบางปู นิคมอุตสาหกรรมบางพลีปทุมธานีได้แก่นิคมอุตสาหกรรมนวนคร สมุทรสาครได้แก่นิคมอุตสาหกรรมมหาราช นคร นิคมอุตสาหกรรมสมุทรสาคร และนิคมอุตสาหกรรมสินสาครพระนครศรีอยุธยาได้แก่นิคมอุตสาหกรรม บางปะอินนิคมอุตสาหกรรมไฮเทค (บ้าน

หว่า) และนิคมอุตสาหกรรมสหรัตนนครราชบุรีได้แก่ นิคมอุตสาหกรรมราชบุรี และนิคมอุตสาหกรรมวี สระบุรีอาร์ เอ็มได้แก่นิคมอุตสาหกรรมแก่งคอย และ นิคมอุตสาหกรรมหนองแคเพชรบุรีได้แก่ นิคมอุตสาหกรรมบริการไทย ไดมอนด์ประจวบคีรีขันธ์ซีดีและได้แก่ นิคมอุตสาหกรรมเหล็กบางสะพาน

๓.๒.๓ การค้าชายแดน

๑) ภาคกลางเป็นภาคที่มีศักยภาพในการพัฒนาทางด้านการค้าชายแดนกับประเทศเมียนมาร์ โดยภาคกลางมีพื้นที่ชายแดนติดกับเมียนมาร์ทางฝั่งตะวันตก ซึ่งจังหวัดที่เป็นแหล่งการค้าชายแดนที่สำคัญคือ จังหวัดกาญจนบุรี และประจวบคีรีขันธ์ ๒๕๕๕ ภาคกลางมีมูลค่าการค้าชายแดนรวมทั้งสิ้นปีประมาณ ๗๐,๔๖๖.๔๙ ล้านบาท คิดเป็นร้อยละ๗.๐ ของประเทศ ลดลงจาก ๑๐๘,๗๘๕.๗๓ ล้านบาท ในปี๒๕๕๕ โดยเป็นมูลค่าการนำเข้า๖๙,๖๖๗.๓๔ ล้านบาท และส่งออก๗๙๙.๑๕ ล้านบาท ขาดดุลการค้า กับประเทศเพื่อนบ้านมา โดยตลอด เนื่องจากมีการนำเข้าก๊าซธรรมชาติมาจากทางเมียนมาร์เป็นมูลค่าสูง สำหรับ การค้าชายแดนของภาค กลางในช่วง ๕ ปี(๒๕๕๕-๒๕๕๙) มีอัตราการหดตัวเฉลี่ยร้อยละ๕.๙ ในขณะที่ ระดับประเทศขยายตัวเฉลี่ยร้อยละ ๒.๖

๒) สินค้าส่งออกส่วนใหญ่เป็นสินค้าอุปโภคบริโภคโดยสินค้าส่งออกไปยังเมียนมาร์ ที่สำคัญ ได้แก่ อาหารเสริมและนม เครื่องดื่มที่มีแอลกอฮอล์ เครื่องปรุงรสต้นกล้าสัคน้ำมันปาล์มเครื่องจักรการเกษตร สุกรมีชีวิต ปุ๋ยและปูนซีเมนต์ เป็นต้นเข้าจากเมียนมาร์ที่สำคัญและสินค้านำเข้า ได้แก่ ก๊าซธรรมชาติ โค-กระบือมีชีวิต ไม้ ไม้ลำ อาหารทะเล ซีลี้อย และเฟอร์นิเจอร์ไม้ เป็นต้น แม้ว่าการค้าชายแดนขอ จะเป็นการนำเข้ามากกว่าส่งออก เนื่องจากต้องพึ่งพาพลังงานและพืชเกษตรที่เป็นวัตถุดิบการผลิตจา เพื่อนบ้าน แต่ก็สามารถนำมาใช้ประโยชน์ทาง เศรษฐกิจให้แก่ประเทศได้

๓.๒.๔ การท่องเที่ยว

๑) จำนวนนักท่องเที่ยวของภาคกลางมีแนวโน้มขยายตัวสูงกว่าระดับประเทศภาคกลางเป็นพื้นที่ ที่มีสภาพภูมิประเทศทั้งภูเขา ป่าไม้ น้ำตก และทะเล รวมทั้งเป็นแหล่งที่สำคัญของประเทศจึงมีแหล่งท่องเที่ยว มากมายหลากหลายประเภท แหล่งท่องเที่ยวสำคัญและมีชื่อเสียงของภาคกลาง ได้แก่ ชะอำ หัวหิน และอุทยาน ประวัติศาสตร์พระนครศรีอยุธยา เป็นต้น ทำให้มีนักท่องเที่ยวเดินทางมาเที่ยวจำนวนมาก ในปี๒๕๕๕ ภาคกลางมี นักท่องเที่ยวมาเยี่ยมเยือน๕๓.๙๖ล้านคน เพิ่มขึ้นจากเดิม๔๑.๘๕ ล้านคน ในปี๒๕๕๕ จังหวัดในภาคกลางที่มีจำนวน นักท่องเที่ยวมากที่สุด คือ จังหวัดกาญจนบุรี คือจังหวัดพระนครศรีอยุธยา เพชรบุรี และประจวบคีรีขันธ์ สำหรับอัตราการขยายตัวของจำนวนนักท่องเที่ยวภาคกลาง ในช่วง ๕ ปี(๒๕๕๕-๒๕๕๙) มีอัตราการขยายตัวเฉลี่ย ร้อยละ๙.๒ สูงกว่าระดับประเทศที่มีอัตราการขยายตัวเฉลี่ยร้อยละ๘.๘

๒) รายได้จากการท่องเที่ยวมีแนวโน้มขยายตัวเพิ่มขึ้นสูงกว่าระดับประเทศ ในปี๒๕๕๕ ภาค กลางมีรายได้จากการท่องเที่ยว๑๒๙,๒๖๒.๕๖ ล้านบาท (คิดเป็นร้อยละ๖.๐ ของประเทศ) เพิ่มขึ้นจาก ๘๒,๒๕๖.๘๒ ล้านบาท ในปี๒๕๕๕ จังหวัดที่มีรายได้จากการท่องเที่ยวมากที่สุดในภาคกลาง คือ จังหวัด ประจวบคีรีขันธ์ รองลงมาคือ จังหวัดเพชรบุรี กาญจนบุรี และพระนครศรีอยุธยา สำหรับการขยายตัวเฉลี่ยของ

รายได้จากการท่องเที่ยวของภาคกลางในช่วง ๕ ปี(พ.ศ.๒๕๕๕-๒๕๕๙) มีอัตราการขยายตัวเฉลี่ยร้อยละ๑๕.๗ สูงกว่าระดับประเทศที่มีอัตราการขยายตัวเฉลี่ยร้อยละ๑๔.๓

๓) นักท่องเที่ยวส่วนใหญ่เป็นชาวไทย และจำนวนวันพักและรายจ่ายของนักท่องเที่ยวในพื้นที่ค่อนข้างต่ำเนื่องจากว่า แหล่งท่องเที่ยวหลายแห่งไม่มีสิ่งอำนวยความสะดวกภาคอื่นยังไม่เป็นที่รู้จัก และมีที่ตั้งอยู่ไกล กรุงเทพฯ จึงไม่นิยมพักค้าง กรุงเทพฯ มีแหล่งท่องเที่ยว ได้แก่ วัดพระศรีรัตนศาสดาราม ๒๕๕๕และปิดอันดับเมืองท่องเที่ยวที่มีผู้เดินทางมาเยี่ยมชม ที่สุดในโลกสำหรับรายได้ท่องเที่ยวของกรุงเทพฯ๒๒,๔๕๔มีสูงถึงล้านบาท คิดเป็นร้อยละ๓๘.๒ ของ ประเทศ

๓.๓ เศรษฐกิจระดับครัวเรือน

๓.๓.๑ รายได้เฉลี่ยครัวเรือนของภาคกลางสูงกว่าระดับประเทศโดยในปี๒๕๕๘ ภาคกลาง มีรายได้เฉลี่ยครัวเรือน๒๘,๖๘๕ บาทต่อเดือน สูงกว่าระดับประเทศ(๒๖,๙๑๕ บาทต่อเดือน) เพิ่มขึ้นจาก ๒๑,๘๐๗ บาทต่อเดือน ในปี๒๕๕๔ โดยมีอัตราการขยายตัวเฉลี่ย๒๕๕๒(พ.ศ.-๒๕๕๘) ร้อยละ๘.๖ ต่ำกว่า ระดับประเทศที่ขยายตัวเฉลี่ยร้อยละ๙.๖จังหวัดที่มีรายได้เฉลี่ยครัวเรือนสูงที่สุดของภาค คือ จังหวัดปทุมธานี ๔๑,๐๕๗ บาทต่อเดือน รองลงมาคือ นครปฐม๔๐,๓๔๗ บาทต่อเดือนนนทบุรี๓๖,๘๘๔ บาทต่อเดือนสระบุรี ๒๙,๔๑๓ บาทต่อเดือนและสมุทรสาคร๒๙,๓๔๗ บาทต่อเดือน ส่วนจังหวัดที่มีรายได้เฉลี่ยครัวเรือนต่ำ ในภาค คือจังหวัดสุพรรณบุรี ๑๕,๗๘๖ บาทต่อเดือน

๓.๓.๒ หนี้สินเฉลี่ยครัวเรือนของภาคกลางต่ำกว่าระดับประเทศโดยในปี๒๕๕๘ ภาคกลาง มีหนี้สินเฉลี่ยต่อครัวเรือน๑๕๕,๕๗๑ บาท ต่ำกว่าระดับประเทศ(๑๕๖,๗๗๐ บาท) เพิ่มขึ้นจาก๑๑๗,๖๘๕ บาท ในปี๒๕๕๔ โดยมีอัตราการขยายตัวเฉลี่ย๒๕๕๒(พ.ศ.-๒๕๕๘) ร้อยละ๑๒ สูงกว่าระดับประเทศ ที่ขยายตัวเฉลี่ยร้อยละ๘.๒จังหวัดที่มีหนี้สินเฉลี่ยต่อครัวเรือนสูงที่สุดของภาค คือจังหวัดนนทบุรี ๒๗๗,๖๐๖บาท บาท รองลงมา คือ ชัยนาท๒๗๓,๓๓๖ บาท ปทุมธานี๒๒๑,๗๔๘ บาท และพระนครศรีอยุธยา๒๑๖,๘๑๖ บาท ส่วนจังหวัดที่มีหนี้สินเฉลี่ยต่อครัวเรือนต่ำสุดในภาคจังหวัดสมุทรสงครามคือ ๘,๐๙๐ บาท

๔. ประชากรและสังคม

๔.๑ ประชากร

๔.๑.๑ จำนวนประชากรรวมของภาคกลางเพิ่มขึ้นสูงกว่าค่าเฉลี่ยของข้อมูลประเทศจากกรมการปกครอง ในปี ๒๕๕๙ ภาคกลางมีจำนวนประชากรทั้งสิ้น๙๓ ล้านคน๑๑. (ชาย ๕.๗๗ ล้านคน หญิง ๖.๑๖ ล้านคน) หรือร้อยละ๑๘.๐๙ ของประเทศ เพิ่มขึ้นจาก๕๐๑๑ล้านคนในปี. ๒๕๕๕ และมีอัตรา การเพิ่มประชากรรวมของภาคในช่วงปี ๕๒๕๕-๒๕๕๙ โดยเฉลี่ยร้อยละ๗๕๐.ต่อปี สูงกว่าประเทศที่มีอัตรา การเพิ่มเฉลี่ยร้อยละ ๐.๖ จังหวัดที่มีจำนวนประชากรมากที่สุดในสามลำดับแรกจังหวัดสมุทรปราการ มีจำนวนประชากร ๑.๒๙ ล้านคน จังหวัดนนทบุรี มีจำนวนประชากร ๑.๒๑ ล้านคน และจังหวัดปทุมธานี มีจำนวนประชากร ๑.๑๑ ล้านคนการที่อัตราการเพิ่มประชากรของภาคกลางเพิ่มขึ้นส่วนหนึ่งเป็นผลมาจากประชากรจากภูมิภาคอื่นอพยพมาพักอาศัยและประกอบอาชีพ

๔.๑.๒ สัดส่วนประชากรผู้สูงอายุเพิ่มขึ้น ในขณะที่ประชากรวัยเด็ก และวัยแร มีแนวโน้มลดลง โดยผู้สูงอายุเพิ่มขึ้นจากร้อยละ ๓.๕ ในปี ๒๕๕๕ เป็นร้อยละ ๑๕.๔ ในปี ๒๕๕๙ ซึ่งภาคกลางมีแนวโน้มการเปลี่ยนแปลงไปสู่สังคมผู้สูงอายุมากขึ้น เนื่องจากคนมีความสนใจด้านสุขภาพมากขึ้น ประกอบกับการพัฒนาด้านวิทยาศาสตร์และเทคโนโลยีความก้าวหน้าทางการแพทย์และ จึงทำให้คนมีอายุยืนยาวมากขึ้นขณะที่ประชากรวัยเด็กมีแนวโน้มลดลงอย่างต่อเนื่องจากร้อยละ ๖.๓ ๑ ในปี ๒๕๕๕ เป็นร้อยละ ๑๕.๒ ในปี ๒๕๕๙ เช่นเดียวกับ ประชากรวัยแรงงานที่มีสัดส่วนลดลงจากร้อยละ ๗๐.๕๒ ในปี ๒๕๕๕ เป็นร้อยละ ๙๖.๔ ในปี ๒๕๕๙ ส่งผลให้อัตราพึ่งพิงมีแนวโน้มสูงขึ้นอย่างต่อเนื่องทำให้ ประชากรวัยแรงงานต้องรับภาระในการดูแลผู้สูงอายุมากขึ้นจาก ประชากรวัยแรงงาน ๕.๒๒ คน ดูแลผู้สูงอายุ ๑ คน ในปี ๒๕๕๕ เป็นประชากรวัยแรงงาน ๔.๕๐ คน ดูแลผู้สูงอายุ ๑ คน ในปี ๒๕๕๙

๔.๑.๓ ประชากรเมืองโดยรวมเพิ่มขึ้นปี ๒๕๕๕ มีประชากรเมืองจำนวน ๔.๓๗ ล้านคน หรือร้อยละ ๓๘.๐ ของประชากรทั้งภาค เพิ่มขึ้นเป็น ๔.๕๒ ล้านคน หรือร้อยละ ๓๗.๙ ของประชากรทั้งภาคในปี ๒๕๕๙ หรือเพิ่มขึ้นโดยเฉลี่ย ๐.๘๘ ต่อปีโดยจังหวัดปทุมธานีมีอัตราการเพิ่มของประชากรเมืองมากที่สุด ร้อยละ ๑๕.๕ รองลงมาคือ จังหวัดสมุทรสาครและจังหวัดลพบุรีมีอัตราการเพิ่มของประชากร ร้อยละ ๑๐.๗ และ ๔.๐ ตามลำดับ

๔.๑.๔ ประชากรแฝงมีแนวโน้มเพิ่มขึ้นในพื้นที่ที่เป็นแหล่งจ้างงานสำคัญจากข้อมูลในปี ๒๕๕๙ พบว่ากรุงเทพมหานครเป็นจังหวัดที่มีประชากรแฝงมากที่สุด ๒.๒๗ ล้านคนหรือ คิดเป็นร้อยละ ๒๗.๐ ของประชากรแฝงทั้งประเทศ (๘.๒๔ ล้านคน) รองลงมา ได้แก่จังหวัดสมุทรปราการ ๗.๖๘ แสนคน นนทบุรี ๙๙๖ แสนคน ปทุมธานี ๖๗๕ แสนคน และสมุทรสาคร ๔.๔๒ แสนคน หรือคิดเป็น ร้อยละ ๙.๓ ๘.๕ ๖.๙ และ ๕.๒ ของประชากรแฝงทั้งประเทศตามลำดับเนื่องจากภาคกลางและ กรุงเทพมหานครเป็นแหล่งอุตสาหกรรมต่างๆ เป็น ศูนย์กลางทางธุรกิจ การค้า และสถาบันการศึกษา

๔.๒ แรงงาน

๔.๒.๑ สัดส่วนกำลังแรงงานต่อประชากรมีแนวโน้มลดลงในปี ๒๕๕๙ ภาคกลางมีประชากร อายุ ตั้งแต่ ๑๕ ปี ขึ้นไป ๑๑.๗๕ ล้านคน เป็นผู้ที่อยู่ในกำลังแรงงานหรือผู้ที่พร้อมจะทำงาน ๘.๔๑ ล้านคน หรือคิดเป็น สัดส่วนร้อยละ ๗๑.๖๑ ลดลงจากปี ๒๕๕๕ ที่มีสัดส่วนร้อยละ ๗๒.๙ ของประชากรอายุ ๑๕ ปีขึ้นไป กำลังแรงงาน เหล่านี้ประกอบด้วย ผู้มีงานทำ ๘.๓๐ ล้านคน ซึ่งผู้มีงานทำส่วนใหญ่ร้อยละ ๕๑.๖๐ อยู่ใน ภาคบริการ รองลงมา ร้อยละ ๓๑.๗ อยู่ในภาคอุตสาหกรรม และร้อยละ ๑๖.๗ อยู่ในภาคเกษตรกรรม โดยแรงงานในภาคบริการมีแนวโน้ม เพิ่มขึ้นจากร้อยละ ๔๙.๖ ในปี ๒๕๕๕ เป็นร้อยละ ๕๑.๖ ในปี ๒๕๕๙ เช่นเดียวกับแรงงานในภาคอุตสาหกรรมมี แนวโน้มเพิ่มขึ้นจากร้อยละ ๒๘.๘ ในปี ๒๕๕๕ เป็นร้อยละ ๓๑.๗ ใน ปี ๒๕๕๙ แต่แรงงานในภาคเกษตรกรรมมี แนวโน้มลดลงจากร้อยละ ๒๓.๖ ในปี ๒๕๕๕ เป็นร้อยละ ๑๖.๗ ใน ปี ๒๕๕๙ สำหรับอัตราการว่างงานมีแนวโน้ม เพิ่มขึ้นจากร้อยละ ๐.๗ ในปี ๒๕๕๕ เป็นร้อยละ ๑.๐ ในปี ๒๕๕๙

๔.๒.๒ แรงงานส่วนใหญ่มีความรู้ระดับประถมศึกษาและต่ำกว่าประถมศึกษา แรงงานระดับ อาชีวศึกษามีน้อยมากในปี ๒๕๕๙ มีผู้งานทำ ๘.๓๐ ล้านคน แรงงานส่วนใหญ่จบการศึกษาระดับประถมศึกษา และ ต่ำกว่าซึ่งมีแนวโน้มลดลงจากร้อยละ ๔๒.๒ ในปี ๒๕๕๕ เป็นร้อยละ ๓๕.๔ ในปี ๒๕๕๙ แรงงานที่จบ การศึกษา

ระดับมัธยมต้น เพิ่มขึ้นจากร้อยละ๑๗.๔ในปี๒๕๕๕ เป็นร้อยละ๑๘.๘ ในปี๒๕๕๙ ระดับมัธยม ปลาย เพิ่มขึ้นจากร้อยละ๑๑.๑ ในปี๒๕๕๕ เป็นร้อยละ๑๓.๓ ในปี๒๕๕๙ แรงแรงงานที่จบการศึกษา ระดับอุดมศึกษาเพิ่มขึ้นจากร้อยละ๒๐.๓ ในปี๒๕๕๕ เป็นร้อยละ๒๒.๒ ในปี๒๕๕๙ สำหรับแรงงานระดับ อาชีวะมีสัดส่วนน้อยที่สุดแต่มีแนวโน้มเพิ่มขึ้นจากร้อยละ๔.๖ในปี๒๕๕๕ เป็นร้อยละ๔.๙ ในปี๒๕๕๙ แต่ยังไม่สามารถตอบสนองความต้องการของตลาดแรงงานในปัจจุบันที่ต้องการแรงงานสายวิชาชีพจำนวนมาก

๔.๒.๓ ประกันสังคมแรงงานของภาคกลางเข้าสู่ระบบประกันสังคมเพิ่มขึ้นโดยสัดส่วนแรงงานที่ได้รับความคุ้มครองตามระบบประกันสังคมลดลงจากร้อยละ๔๔.๙ในปี๒๕๕๕ เป็นร้อยละ๕๕.๐ในปี๒๕๕๙ แต่ยังคงสูงกว่าค่าเฉลี่ยของประเทศ๓๖(ร้อยละ.๗)โดยปี๒๕๕๙ ภาคกลางมีแรงงานอยู่ในระบบประกันสังคม จำนวน๓.๗๘ ล้านคนหรือร้อยละ๔๔.๙ จังหวัดพระนครศรีอยุธยา มีแรงงานอยู่ในระบบประกันสังคมมากที่สุดร้อยละ๗๖.๑ รองลงมา ได้แก่ จังหวัดสมุทรปราการและจังหวัดสมุทรสาครร้อยละ๖๓.๘ และ ๖๓.๖ ตามลำดับ ส่วนจังหวัดที่มีแรงงานอยู่ในระบบประกันสังคมน้อยที่สุด ได้แก่ จังหวัดสุพรรณบุรีร้อยละ๑๖.๑

๔.๒.๔ ภาคกลางต้องพึ่งพิงแรงงานต่างด้าวลดลงโดยในปี๒๕๕๙ มีจำนวนแรงงานต่างด้าว ๓ สัญชาติ(เมียนมาร์ สปป.ลาว กัมพูชา)ที่ได้รับอนุญาตให้ทำงานในภาคจำนวน๔๒๗,๙๒๒ คน ลดลงจากปี๒๕๕๕ จำนวน๒๔๒,๐๘๔ คน หรือคิดเป็นร้อยละ๔๗.๗ ของแรงงานต่างด้าวที่ได้รับอนุญาตให้ทำงานทั้งประเทศโดยจังหวัดปทุมธานี มีแรงงานต่างด้าวเข้ามาทำงานมากที่สุดในภาคกลาง๑๑๘,๘๒๘จำนวนรองลงมาได้แก่จังหวัดสมุทรสาคร จำนวน๙๖,๖๙๔ คน ทั้งนี้เป็นผลมาจากโครงสร้างประชากรที่เข้าสู่ภาวะสังคมผู้สูงอายุ ในขณะที่ประชากรวัยแรงงานและวัยเด็กมีแนวโน้มลดลงประกอบกับแรงงานบางสาขาไม่เป็นที่นิยมของคนไทย โดยเฉพาะในกิจการประมงทะเลแปรรูปสัตว์น้ำและผู้ประกอบการจึงต้องใช้แรงงานจาก ประเทศเพื่อนบ้านโดยเฉพาะแรงงานสัญชาติเมียนมาร์

๔.๓ การศึกษา

๔.๓.๑ จำนวนปีการศึกษาเฉลี่ยของประชากรสูงกว่าค่าเฉลี่ยประเทศในปี๒๕๕๙ ประชากร อายุ ๑๕-๕๙ ปีของภาคกลาง มีจำนวนปีการศึกษาเฉลี่ย๙.๗ปีและกรุงเทพมหานคร มีจำนวนปีการศึกษา เฉลี่ย๑๑.๕ ปี สูงกว่าภาคอื่นๆและระดับประเทศที่มีปีการศึกษาเฉลี่ย ๙.๔ โดยจังหวัดนนทบุรี มีจำนวนปี การศึกษาเฉลี่ยสูงสุดของภาค๑๑.๕ ปี รองลงมา ได้แก่ จังหวัดปทุมธานีและจังหวัดสมุทรปราการ ซึ่งมีจำนวน ปีการศึกษาเฉลี่ย๑๐.๗ และ ๑๐.๕ ปี ตามลำดับ

๔.๓.๒ ผลสัมฤทธิ์ทางการศึกษาอยู่ในเกณฑ์ดีโดยผลการสอบ O-NET ชั้น ๓ม.(๕ วิชาหลัก) ใน ปีการศึกษา๒๕๕๙ มีคะแนนเฉลี่ยร้อยละ๓๘.๙ เพิ่มขึ้นจากร้อยละ๓๘.๙ ในปี๒๕๕๕ แต่ก็ยังต่ำกว่า เกณฑ์ ค่าเฉลี่ยร้อยละ๕๐ในทุกวิชาเมื่อพิจารณาในรายวิชาปี๒๕๕๙ พบว่าวิชาคณิตศาสตร์มีคะแนนเฉลี่ย ต่ำสุดร้อยละ ๒๙.๙ และวิชาสังคมศึกษามีคะแนนเฉลี่ยสูงสุดร้อยละ๔๙.๘รองลงมาได้แก่วิชาภาษาไทย วิทยาศาสตร์ และ ภาษาอังกฤษร้อยละ๔๗.๑ ๓๕.๒ และ ๓๒.๕ ตามลำดับ

๔.๓.๓ สถาบันการศึกษามีทุกระดับภาคกลางมีสถาบันการศึกษาระดับอุดมศึกษา๔๖แห่ง ครอบคลุมเกือบทุกจังหวัด แยกเป็นมหาวิทยาลัยของรัฐ๒๔แห่งเอกชน๒๐ แห่ง และสถาบันวิทยาลัยชุมชน ๒ แห่ง

และในส่วนของกรุงเทพมหานคร ซึ่งมีสถาบันการศึกษาที่สำคัญและมีชื่อเสียง ในระดับอุดมศึกษา จำนวน ๕๕ แห่ง แยกเป็นมหาวิทยาลัยของรัฐ ๓๔ แห่ง และมหาวิทยาลัยเอกชน ๒๑ แห่ง ซึ่งสถาบันการศึกษาระดับอุดมศึกษาติดอันดับใน ๘๐๐ อันดับแรกของโลกจากการจัดอันดับของ Times Higher Education (THE) ประจำปี ๒๐๑๖-๒๐๑๗ มหาวิทยาลัยในพื้นที่ภาคกลางและกรุงเทพมหานคร ติดอันดับใน ๘๐๐ อันดับแรกของโลก จำนวน ๓ แห่ง คือ มหาวิทยาลัยมหิดล จุฬาลงกรณ์มหาวิทยาลัยและ มหาวิทยาลัยเทคโนโลยีพระจอมเกล้าธนบุรี สำหรับระดับมัธยมศึกษา มีโรงเรียนที่มีชื่อเสียงหลาย โรงเรียนเตรียมอุดมศึกษา โรงเรียนมหิดลวิทยานุสรณ์ โรงเรียนสวนกุหลาบวิทยาลัย และโรงเรียนบดินทรเดชา (สิงห์ สิงหเสนี) เป็นต้น

๔.๔ สาธารณสุข

๔.๔.๑ ประชาชนในภาคกลางมีโอกาสได้รับบริการสาธารณสุขที่ดีที่สุดของประเทศเนื่องจากเป็นที่ตั้งของสถานพยาบาลที่ดีที่สุดและมากที่สุดของประเทศ โดยมีจำนวนโรงพยาบาลรัฐบาล ๑,๙๓๙ จำนวนแห่ง แยกเป็น โรงพยาบาลชุมชน (รพช.๑๑๘.) แห่ง โรงพยาบาลทั่วไป (รพท๒๒.) แห่ง โรงพยาบาลศูนย์ (รพศ.) ๘ แห่ง และโรงพยาบาลส่งเสริมสุขภาพตำบล (รพ.สต.) จำนวน ๑,๗๙๑ แห่งและสัดส่วนแพทย์ต่อประชากรของภาคกลาง ไม่รวมกรุงเทพมหานคร มีแนวโน้มดีขึ้น จากแพทย์ ๑ คนต่อประชากร ๒,๔๙๙ ในปี ๒๕๕๔ เป็น ๒,๑๒๑ คน ในปี ๒๕๕๘ ซึ่งจังหวัดสมุทรสาคร มีโอกาสได้รับบริการด้านสุขภาพสูงที่สุด โดยมีแพทย์ ๑ คน ต่อประชากร ๑,๓๕๐ คน รองลงมาคือจังหวัดปทุมธานีซึ่งมีแพทย์ ๑ คน ต่อประชากร ๑,๔๓๘ คน ในส่วนของกรุงเทพมหานคร มีโรงพยาบาลสังกัดโรงเรียนแพทย์โรงพยาบาลทั่วไป ๒๖ แห่ง โรงพยาบาลเฉพาะโรคและสถาบันเฉพาะโรค ๑๓ แห่ง ศูนย์บริการสาธารณสุขครบทุกเขตรวม ๖๘ ศูนย์/๗๖ สาขา และโรงพยาบาลเอกชน ๑๐๔ แห่งซึ่งส่วนใหญ่กระจุกตัวอยู่ในกรุงเทพฯ หรือคิดเป็น ร้อยละ ๓๐.๓ ของโรงพยาบาลเอกชนทั้งหมด

๔.๔.๒ อัตราการเจ็บป่วยด้วยโรคไม่ติดต่อที่ป้องกันได้มีแนวโน้มเพิ่มขึ้นอย่างต่อเนื่องอัตราการเจ็บป่วยด้วยโรคไม่ติดต่อที่ป้องกันได้ ได้แก่ โรคมะเร็ง ความดันโลหิต หัวใจ เบาหวาน และเลือดสมองเพิ่มขึ้นจาก ๔,๘๒๙.๓๓ คนต่อประชากรแสนคน ในปี ๒๕๕๔ เป็น ๕,๘๔๐.๘๘ คนต่อประชากรแสนคน ในปี ๒๕๕๘ โดยเฉพาะการเจ็บป่วยด้วยโรคมะเร็งซึ่งเป็นสาเหตุการตายสูงที่สุดของคนไทย พบว่าภาคกลางมีอัตราการเจ็บป่วยด้วยโรคมะเร็งเพิ่มขึ้น ๕๒๒.๑๗ จากคนต่อประชากรแสนคนในปี ๒๕๕๔ เป็น ๖๓๔.๓๘ คนต่อประชากรแสนคนในปี ๒๕๕๘ แต่สำหรับอัตราผู้ป่วยเอดส์สะสมภาคกลางมีแนวโน้มลดลง จาก ๑๘๘.๐๕ คนต่อประชากรแสนคนในปี ๒๕๕๔ เป็น ๑๐๗.๖๒ คนต่อประชากรแสนคนในปี ๒๕๕๘

๔.๔.๓ อัตราการคลอดในหญิงอายุ ๑๕-๑๙ ปีสูงกว่าค่าเฉลี่ยของประเทศปัญหาการตั้งครรภ์ในวัยรุ่นของภาคกลางลดลงจาก ๖๐.๑ คนต่อประชากรหญิงอายุ ๑๕-๑๙ ปีพันคนในปี ๒๕๕๕ เป็น ๔๖.๑ คนต่อประชากรหญิงอายุ ๑๕-๑๙ ปีพันคนในปี ๒๕๕๘ แต่ก็ยังเป็นอัตราที่สูงกว่าค่าเฉลี่ยของประเทศที่มีอัตรา ๔๒.๙ คนต่อประชากรหญิงอายุ ๑๕-๑๙ ปีพันคนโดยจังหวัดที่มีอัตราการคลอดในหญิงอายุ ๑๕-๑๙ ปีสูงสุดของภาคกลางคือจังหวัดประจวบคีรีขันธ์ รองลงมาได้แก่ จังหวัดสมุทรสาคร และจังหวัดสระบุรีที่มีอัตราการคลอด ๖๓.๘ ๕๙.๓ และ ๕๔.๑ คนต่อประชากรหญิงอายุ ๑๕-๑๙ ปีพันคน ตามลำดับ ทั้งนี้ ปัญหาการตั้งครรภ์ในเด็กวัยรุ่นของภาคกลาง ยังคงเป็นปัญหาสำคัญที่จะต้องดำเนินการป้องกันแก้ไขอย่างต่อเนื่อง

๔.๔.๔ อัตราการตายของมารดาและอัตราการตายของทารกมีแนวโน้มเพิ่มขึ้นโดยอัตราการตายของมารดาจากการคลอดบุตรมีแนวโน้มเพิ่มขึ้นจาก๑๗.๕คนต่อการเกิดมีชีพแสนคนในปี๒๕๕๕เป็น๒๑.๗ คนต่อการเกิดมีชีพแสนคน ๒๕๕๙ในปี แต่ยังคงต่ำกว่าระดับประเทศที่มีอัตราการตายของมารดา ๒๖.๖ คนต่อการเกิดมีชีพแสนคน จังหวัดสิงห์บุรีมีอัตราการตายของมารดาสูงสุดในภาคคือ๕๓.๙ คนต่อการเกิดมีชีพแสนคน รองลงมาได้แก่ จังหวัดสุพรรณบุรีและจังหวัดปทุมธานี มีอัตราการตายของมารดา๕๒.๗ และ ๔๗.๒ คนต่อประชากรแสนคน ตามลำดับ ส่วนอัตราการตายของทารกมีแนวโน้มเพิ่มขึ้นเล็กน้อยจาก ๖.๐ คนต่อเกิดมีชีพพันคน๒๕๕๕ในปี เป็น๖.๑ คนต่อเกิดมีชีพพันคนในปี๒๕๕๙ แต่ยังคงต่ำกว่าระดับประเทศที่มีอัตรา๖.๔คนต่อการเกิดมีชีพพันคน โดยจังหวัดประจวบคีรีขันธ์มีอัตราการตายของทารกสูงสุด๘.๘ คนต่อการเกิดมีชีพพันคน รองลงมาคือจังหวัดพระนครศรีอยุธยาและจังหวัดอ่างทอง มีอันดับการตายของทารก ๗.๔ และ ๗.๓ คนต่อเกิดมีชีพพันคน ตามลำดับ ในส่วนของกรุงเทพมหานคร อัตราการตายของมารดามีแนวโน้มเพิ่มขึ้นจาก๑๔.๕คนต่อการเกิดมีชีพแสนคนในปี ๒๕๕๕ เป็น๒๐.๑ คนต่อการเกิด มีชีพแสนคน ในปี๒๕๕๙ ส่วนอัตราการตายของทารกมีแนวโน้มเพิ่มขึ้นเช่นกัน ๖.๓ ต่อเกิดมีชีพพันคนจากในปี๒๕๕๕ เป็น๖.๘ คนต่อเกิดมีชีพพันคนในปี๒๕๕๙

๔.๕ ความปลอดภัยในชีวิตและทรัพย์สินชุมชนมีความปลอดภัยในชีวิตและทรัพย์สินภาคกลางลดลงเมื่อเทียบกับชีวิต ร่างกายและเพศและคดีประทุษร้ายต่อทรัพย์สินลดลงจาก๑๕๐.๗ คดี ในปี ๒๕๕๕ เป็น ๑๒๐.๒ คดีต่อประชากรแสนคนในปี๒๕๕๙ โดยจังหวัดสมุทรปราการมีสัดส่วนคดีสูงสุด จำนวน๑๗๓.๗ คดีต่อประชากรแสนคน รองลงมาได้แก่ จังหวัดพระนครศรีอยุธยา และสิงห์บุรี ๑๕๔มีสัดส่วนคดี.๓และ๑๓๙.๖ คดีต่อประชากรแสนคนตามลำดับสำหรับคดียาเสพติดก็มีแนวโน้มลดลงจาก๗๔๙.๔ คดีต่อประชากรแสนคนในปี ๒๕๕๕เป็น๔๑๗.๑ คดีต่อประชากรแสนคนในปี ๒๕๕๙ ทั้งนี้พบอัตราการเกิดคดียาเสพติดสูงสุดที่จังหวัดสมุทรปราการ๕๕๓.๑ คดีต่อประชากรแสนคน รองลงมาได้แก่ จังหวัดกาญจนบุรีและสิงห์บุรีที่มีสัดส่วนยาเสพติดเท่ากับ๕๔๐.๒ และ ๕๓๘.๐ คดีต่อประชากรแสนคน ตามลำดับ

๔.๖ ความอบอุ่นในชีวิตครอบครัวมีแนวโน้มดีขึ้น ในขณะที่อัตราการสมรสมีแนวโน้มลดลง โดยในช่วงปี ๒๕๕๗-๒๕๕๙ อัตราการหย่าร้างในภาคกลางมีแนวโน้มลดลงจาก๖.๖คู่ต่อพันครัวเรือน ในปี ๒๕๕๗ เป็น๕.๔ คู่ต่อพันครัวเรือนในปี๕แต่โดยภาพรวมยังสูงกว่าอัตราการหย่าร้างของ๒๕๕๙ ทั้งประเทศ (๕.๕ คู่ต่อพันครัวเรือน) ในปีจังหวัดพระนครศรีอยุธยามีอัตราการหย่าร้างสูงสุดในภาค คือ๘.๑ คู่ต่อพันครัวเรือน ในขณะที่จังหวัดสมุทรสาครมีอัตราการหย่าร้างน้อยที่สุด๓.๑คู่ต่อพันครัวเรือน ส่วนอัตราการสมรสภาคกลางมีแนวโน้มลดลงจาก๑๖.๐ คู่ต่อพันครัวเรือน ในปี ๒๕๕๕เป็น๑๒.๓ คู่ต่อพัน ครัวเรือน ในปี ๒๕๕๙แต่โดยภาพรวมยังต่ำกว่าอัตราการสมรสของทั้งประเทศ(๑๔.๓คู่ต่อพันครัวเรือน) โดย จังหวัดสระบุรีมีอัตราการสมรสสูงสุดในภาคคือ๑๗.๘ คู่ต่อพันครัวเรือน ในขณะที่จังหวัดสมุทรสาครมีอัตราการสมรสน้อยที่สุด๗.๕ คู่ต่อพันครัวเรือน

๔.๗ สถานการณ์ความยากจน และความเหลื่อมล้ำในการกระจายรายได้มีทิศทางที่ดีขึ้น จำนวนคนจนหรือประชากรที่มีรายจ่ายเพื่อการบริโภคต่ำกว่าเส้นความยากจนลดลงจาก๙๖๓.๕พันคน ในปี๒๕๕๕ เป็น๗๑๓.๒ พันคน ในปี๒๕๕๙ เช่นเดียวกับสัดส่วนคนจนของภาคที่มีแนวโน้มลดลงอย่างต่อเนื่องจากร้อยละ ๗.๖๑ ในปี๒๕๕๕ เป็นร้อยละ๕.๔๑ ในปี๒๕๕๙ โดยจังหวัดชัยนาทมีสัดส่วนคนจนมากที่สุดของภาค ร้อยละ

๒๘.๓ รองลงมาได้แก่ จังหวัดอ่างทองและจังหวัดกาญจนบุรี มีสัดส่วนคนจนร้อยละ๑๔.๕ ร้อยละ ๑๔.๑ ตามลำดับ ส่วนประสิทธิภาพความไม่เสมอภาคในการกระจายรายได้(GiniCoefficient)(ภาคกลางมีแนวโน้มลดลงเกือบทุกจังหวัด ยกเว้นจังหวัดปทุมธานี ลพบุรี พระนครศรีอยุธยา เพชรบุรี และสมุทรสงคราม โดยเฉพาะจังหวัดปทุมธานีที่มีความเหลื่อมล้ำเพิ่มขึ้นมาก๒๕๕๔ในปี๒๕๕๖ และ ๒๕๕๘ จังหวัดปทุมธานีมีสัมประสิทธิ์ความไม่เสมอภาคในการกระจายรายได้(GiniCoefficient)(เท่ากับ๐.๒๙๙ ๐.๓๑๓ และ ๐.๔๓๓ ตามลำดับ

๕. ทรัพยากรธรรมชาติ สิ่งแวดล้อม และภัยพิบัติ

๕.๑ สถานการณ์ด้านทรัพยากรธรรมชาติและสิ่งแวดล้อม

๕.๑.๑ ทรัพยากรดินเสื่อมโทรมพื้นที่ใช้ประโยชน์นอกการเกษตรเพิ่มขึ้นในขณะที่พื้นที่ เกษตรลดลง ทรัพยากรดินมีแนวโน้มเสื่อมโทรมในระดับสูง ซึ่งมีสาเหตุจากการใช้ประโยชน์ที่ดินที่ไม่ เช่น การใช้สารเคมี การแผ้วถางป่าไม้ เป็นต้น และยังมีปัญหาดินเสื่อมโทรมที่เกิดตามธรรมชาติ โด ดินเปรี้ยวจัดในภาคกลางมีปริมาณเนื้อที่๓.๒๐ล้านไร่ ปัญหาดินเค็มมีพื้นที่ประมาณ ๐.๔๘ ล้านไร่ พบใน บริเวณพื้นที่ที่มีตะกอนน้ำทะเล น้ำกร่อย และกลุ่มจังหวัดที่มีพื้นที่ใกล้กับทะเล ได้ สุพรรณบุรี กาญจนบุรี อ่างทอง สิงห์บุรี และชัยนาท

๕.๑.๒ ปริมาณน้ำในอ่างเก็บน้ำขนาดใหญ่มีแนวโน้มลดลงปริมาณน้ำท่าของภาคกลางมาจากลุ่มน้ำหลัก๗แห่ง คือ ลุ่มน้ำเจ้าพระยา ลุ่มน้ำสะแกกรัง ลุ่มน้ำป่าสัก ลุ่มน้ำท่าจีน ลุ่มน้ำเพชรบุรี ลุ่มน้ำชายฝั่ง ตะวันตก๒๔,๙๗๖มีค่ารายปีเฉลี่ยล้านลูกบาศก์เมตร จากสถิติปริมาณการเก็บกักน้ำได้ของอ่างเก็บน้ำขนาดใหญ่ของภาคกลางจำนวน๕พบว่ามีปริมาณน้ำที่กักเก็บได้ตั้งแต่ปี๒๕๕๕-๒๕๕๙ มีปริมาณลดลงเฉลี่ยร้อยละ๐.๖ต่อปี โดยปี๒๕๕๙ มีปริมาณน้ำกักเก็บได้จำนวน๑๘,๖๕๖ล้านลูกบาศก์เมตร คิดเป็นร้อยละ๕๙.๕ของความจุอ่าง ลดลงร้อยละ๒.๔ จากปี๒๕๕๘ และคิดเป็นร้อยละ๗๔.๗ ของปริมาณน้ำท่ารายปี ขณะที่ความต้องการใช้น้ำเพิ่มขึ้น จากการเพิ่มขึ้นของรอบการผลิตการขยายตัวของภาคอุตสาหกรรม การท่องเที่ยว และการเพิ่มขึ้นของชุมชนอย่างต่อเนื่อง ส่งผลให้ปัญหาขาดแคลนน้ำในหน้าแล้งรุนแรงขึ้น

๕.๑.๓ พื้นที่ป่าไม้ภาคกลางเพิ่มขึ้นเล็กน้อยตั้งแต่ปี๒๕๕๖-๒๕๕๙ พบว่า พื้นที่ป่าไม้ของภาคกลางเพิ่มขึ้นเฉลี่ยร้อยละ๐.๐๒ต่อปี โดยในปี๒๕๕๙ มีพื้นที่ป่าไม้๑๓.๙๑ล้านไร่ คิดเป็นร้อยละ๓๓.๘ ของพื้นที่ภาค ซึ่งต่ำกว่าค่ามาตรฐานความสมดุลของระบบนิเวศ มีสัดส่วนพื้นที่ป่าไม้คนร้อยละ ๑๓.๖ ของพื้นที่ป่าทั้งประเทศ โดยจังหวัดที่มีสัดส่วนพื้นที่ป่าไม้ตามมาตรฐานความสมดุลของระดับป่าไม้จังหวัดกาญจนบุรี และเพชรบุรี ส่วนจังหวัดที่ไม่มีพื้นที่ป่าไม้เลย ได้แก่ จังหวัดนนทบุรี ศรีอยุธยา และอ่างทอง การเพิ่มขึ้นของผืนป่าเป็นผลจากประชาชนมีส่วนร่วมในการอนุรักษ์ ฟื้นฟู ดูแลรักษา รวมทั้งมีโครงการปลูกป่าไม้อย่างต่อเนื่อง สำหรับสถานการณ์ป่าชายเลนภาคกลาง(จังหวัดสมุทรปราการสมุทรสาคร สมุทรสงคราม เพชรบุรี และประจวบคีรีขันธ์)๕ปีที่ผ่านมา ในช่วง (พ.ศ.๒๕๕๒-๒๕๕๗) ลดลงร้อยละ๙.๓ โดยปี๒๕๕๗ ภาคกลางมีพื้นที่ป่าชายเลนทั้งหมดประมาณ ๖๕,๖๒๑.๙๘ ไร่ ซึ่งจังหวัดที่มีพื้นที่ ป่าชายเลนมากที่สุด คือ จังหวัดสมุทรสาคร น้อยที่สุด คือ จังหวัดประจวบคีรีขันธ์ ส่วนกรุงเทพฯ พื้นที่ป่าไม้เพิ่มขึ้น๒,๔๔๘ไร่โดยปี๒๕๕๙ มีพื้นที่ป่าไม้๓,๒๕๔ไร่ คิดเป็นร้อยละ๐.๓ ของพื้นที่จังหวัด พื้นที่ป่าชายเลนมีแนวโน้มลดลงอย่างต่อเนื่อง โดยเฉลี่ยลดลงร้อยละ๒๑.๘ต่อปี

๕.๑.๔ ปริมาณขยะมูลฝอยที่เกิดขึ้นและที่ตกค้างสะสมเพิ่มขึ้นภาคกลางมีปริมาณขยะมาก เป็นลำดับของประเทศ รองจากภาคตะวันออกเฉียงเหนือ โดยในช่วงปี๒๕๕๗-๒๕๕๙ ปริมาณขยะมูลฝอย ที่เกิดขึ้นของภาคกลางเฉลี่ยเพิ่มขึ้นร้อยละ๔.๒ต่อปีซึ่งเป็นการเพิ่มขึ้นตามการขยายตัวทางเศรษฐกิจ และการเปลี่ยนแปลงพฤติกรรมกรอุปโภคบริโภคของประชาชน โดยในปี๒๕๕๙ มีปริมาณขยะที่เกิดขึ้น๕.๖๒ ล้านตันต่อปี ๑๕,๓๘๘ หรือ.๕ ตันต่อวัน หรือคิดเป็นร้อยละ๒๐.๘ของปริมาณขยะที่เกิดขึ้นทั้งประเทศ จังหวัดที่มีปริมาณการเกิดขยะมากที่สุดตามลำดับ คือ จังหวัดสมุทรปราการ นนทบุรี ปทุมธานี และนครปฐมมีปริมาณขยะที่มีการกำจัดอย่างถูกต้องตามหลักวิชาการและที่ถูกนำไปใช้ประโยชน์เมื่อเทียบกับ ที่เกิดขึ้นมีสัดส่วนเพิ่มขึ้นทุกปี๒๕๕๗ รัฐบาลได้กำหนดให้ปัญหาขยะเป็นวาระแห่งชาติเนื่องจากปี ซึ่งจะทำให้มีการดำเนินงานเกี่ยวกับปัญหาขยะอย่างเป็นระบบและมีประสิทธิภาพมากขึ้น ถึงกระนั้น ภาคกลาง ประสบกับปัญหาปริมาณขยะตกค้างสะสมเพิ่มมากขึ้นและปริมาณของเสียอันตรายที่มีแนวโน้มของปัญหา รุนแรงมากขึ้น โดยเฉพาะของเสียอันตรายจากชุมชน และมูลฝอยติดเชื้อ

๕.๑.๕ คุณภาพน้ำของภาคกลางยังคงอยู่ในเกณฑ์เสื่อมโทรมมากกว่าภาคอื่นๆ มีจำนวนแหล่งน้ำที่สำคัญอยู่๑๗แห่งในช่วงปี๒๕๕๕-๒๕๕๙ ถึงแม้จำนวนแหล่งน้ำที่อยู่ในเกณฑ์ดีมีจำนวน เพิ่มขึ้น และแหล่งน้ำที่อยู่ในเกณฑ์เสื่อมโทรมมีจำนวนลดลง๒๕๕๙จำนวนแหล่งซึ่งปีน้ำเสื่อมโทรมมี๔แห่ง ลดลงจากปี๒๕๕๘ ที่มีถึง๘แห่ง ในขณะที่จำนวนแหล่งน้ำที่อยู่ในเกณฑ์ดีและพอใช้เพิ่มมากขึ้น แต่ ก็ยังคงมีคุณภาพน้ำอยู่ในเกณฑ์เสื่อมโทรมมากกว่าภาคอื่นๆ แม่น้ำที่อยู่ในเกณฑ์เสื่อมโทรม ไ้ แม่น้ำเจ้าพระยาตอนล่าง แม่น้ำท่าจีนตอนล่าง แม่น้ำลพบุรี และแม่น้ำสะแกกรัง สาเหตุสำคัญมาจากชุมชนเมือง พื้นที่เกษตรกรรมเพาะเลี้ยงสัตว์น้ำ การปศุสัตว์ที่ไม่มีระบบการจัดการของเสีย โดยเฉพาะ ในแม่น้ำเจ้าพระยาตอนล่างและแม่น้ำท่าจีนพบว่า เกิดจากการระบายน้ำเสียจากโรงงาน อุตสาหกรรมและนิคมอุตสาหกรรมที่ตั้งอยู่อย่างหนาแน่นส่วนในเขตกรุงเทพมหานคร ค่าเฉลี่ยคุณภาพน้ำ ในคลองและแม่น้ำเจ้าพระยา ยังคงมีปัญหา น้ำเสียค่อนข้างรุนแรง สาเหตุจากการปล่อยสิ่งปฏิกูล สิ่งโสโครกของชุมชนสำหรับคุณภาพน้ำชายฝั่งทะเลของภาคกลางมีแนวโน้มดีขึ้นจากสถานีตรวจวัดคุณภาพน้ำชายฝั่งทะเล๓๘แห่ง ในปี๒๕๕๙ มี๑๘ แห่งที่อยู่ในเกณฑ์ดีเพิ่มขึ้นจากปี๒๕๕๘ที่มีเพียง๑แห่ง อย่างไรก็ตาม ยังมีบริเวณที่ควรเฝ้าระวังเป็นพิเศษ เนื่องจากเป็นบริเวณเสื่อมโทรมถึงเสื่อมโทรมมาก ได้ปากคลอง ๑๒ อันว่าหน้าโรงงานฟอกย้อม กม. ๓๕ ปากแม่น้ำเจ้าพระยาจังหวัดสมุทรปราการ บริเวณปากน้ำแม่กลอง จังหวัดสมุทรสงคราม ปากคลองบ้านบางตะบูน จังหวัดเพชรบุรี และปากแม่น้ำท่าจีน สมุทรสาคร ซึ่งสาเหตุส่วนใหญ่มาจากการปล่อยน้ำเสียของโรงงานฟอกย้อม แหล่งชุมชนทั้งเศษขยะเศษอาหาร รวมถึงการเพาะเลี้ยงสัตว์น้ำชายฝั่งและการเลี้ยงปศุสัตว์

๕.๑.๖ มลพิษทางอากาศยังคงเป็นปัญหาอย่างต่อเนื่องของภาคกลางทั้งมลพิษที่ได้รับ ผลกระทบจากสารอินทรีย์ระเหยง่าย ก๊าซโอโซน และฝุ่นละอองขนาดเล็ก ภาคกลางส่วนใหญ่พบในจังหวัดที่ เขตประกอบการอุตสาหกรรม ได้แก่ จังหวัดสมุทรปราการ นนทบุรี สระบุรี ปทุมธานี อุทัย และสมุทรสาคร ส่วนปัญหาฝุ่นละอองขนาดเล็กไม่เกิน๑๐ไมครอน บริเวณตำบลหน้าพระลาน จังหวัดสระบุรี มีแนวโน้มดีขึ้น กล่าวคือ ในปี๒๕๕๙ มีจำนวนวันที่ฝุ่นละอองสูงเกินมาตรฐานลดลงแต่ยังคงเป็นพื้นที่ที่มีปัญหามากที่สุด ของประเทศ สาเหตุหลักมาจากกิจกรรมโรงโม่ บด ย่อยหิน เหมืองหิน และการขนถ่านหิน ส่วนพื้นที่กรุงเทพมหานครและ

ปริณมทล (นนทบุรีปทุมธานี สมุทรปราการ และนครปฐม) ยังคงพบทั้งปัญหาฝุ่นละออง และสารอินทรีย์ระเหยง่ายเกินค่ามาตรฐานอย่างต่อเนื่อง

๕.๒ สถานการณ์ภัยพิบัติ

๕.๒.๑ ไฟป่าแนวโน้มน้ำเพิ่มขึ้นจากสถิติตั้งแต่ปี๒๕๕๕-๒๕๕๙ พบว่า จำนวนพื้นที่ป่าที่ถูก ไฟไหม้เพิ่มขึ้นเฉลี่ยร้อยละ๑๒.๔ต่อปี โดยเฉพาะในปี๒๕๕๙ พบว่า มีพื้นที่ป่าถูกไฟไหม้๖,๓๒๖ไร่ คิดเป็น สัดส่วนร้อยละ ๐.๐๕ ของพื้นที่ป่าภาคกลางเพิ่มขึ้นจากปี๒๕๕๘ร้อยละ๔๐.๑ จังหวัดที่มีสัดส่วนไฟไหม้ป่า เมื่อเทียบกับพื้นที่ป่าไม้มากที่สุด คือ จังหวัดประจวบคีรีขันธ์ เพชรบุรี ราชบุรี กาญจนบุรี ตามลำดับ ซึ่งสาเหตุส่วนใหญ่คาดว่าน่าจะเกิดจากการเผาไร่เพื่อกำจัดวัชพืชหรือเศษซากพืชที่เหลืออยู่ ภายหลังจากเก็บเกี่ยว

๕.๒.๒ สถานการณ์อุทกภัยเบาบางลง ภายหลังจากเหตุการณ์มหาอุทกภัยปี๒๕๕๔ภาคกลาง ได้รับความเสียหายจากอุทกภัยเบาบางลง ช่วงปี๒๕๕๕-๒๕๕๗ ภาคกลางมีจำนวนจังหวัดและหมู่บ้าน ที่ได้รับผลกระทบจากอุทกภัยลดลงเรื่อย ๆ ซึ่งจังหวัดที่ประสบอุทกภัยซ้ำซาก ได้แก่ จังหวัดพระ สระบุรี ชัยนาทสิงห์บุรี อ่างทอง สุพรรณบุรี นครปฐม ราชบุรี และสมุทรปราการ สาเหตุหลักในการเกิด อุทกภัยส่วนใหญ่เกิดจากฝนตกหนักติดต่อกันเป็นเวลานาน ประกอบกับมีการบุกรุกทำลายป่าซึ่งเป็ นอกจากนี้ยังมีจังหวัดที่เป็นพื้นที่เศรษฐกิจที่ ได้รับความเสียหายจากอุทกภัยจังหวัดนนทบุรีปทุมธานีและคือจังหวัดสมุทรสาคร

๕.๒.๓ พื้นที่ประสบภัยแล้งลดลงภาพรวมในช่วง๔ ปี(๒๕๕๕-๒๕๕๘) ภาคกลางมีจำนวนหมู่บ้านที่ประสบภัยแล้งลดลง ๒๕๕๘ยกเว้นปีที่มีหมู่บ้านที่ประสบภัยแล้งเพิ่มขึ้นจาก๑,๐๒๔ ปี๒๕๕๗ เพิ่มเป็น ๑,๔๗๙ ในปี๒๕๕๘ โดยจังหวัดที่ประสบภัยแล้งซ้ำซาก ได้แก่ กาญจนบุรี และเพชรบุรี สาเหตุหลักเกิดจากภาวะ ฝนทิ้งช่วง ส่งผลให้ปริมาณน้ำฝนที่ตกน้อยและไม่ตกในพื้นที่อ่างเก็บน้ำ

๕.๒.๔ การกัดเซาะชายฝั่งทะเลยังเป็นปัญหาต่อเนื่องภาคกลางมีจังหวัดที่มีพื้นที่ติดชายทะเล ได้แก่ สมุทรปราการ สมุทรสงคราม สมุทรสาคร เพชรบุรี และประจวบคีรีขันธ์ มีชายฝั่งทะเลยาว๔๖๒.๔๘ กิโลเมตร คิดเป็นร้อยละ๑๔.๗ ของความยาวชายฝั่งทั้งหมด โดยถูกกัดเซาะเป็นระยะทางรวม๑๗๑.๒๓ กิโลเมตร คิดเป็นร้อยละ๒๐.๖ ของการกัดเซาะชายฝั่งทะเลทั้งหมด ซึ่งเป็นการกัดเซาะรุนแรงระยะทาง ๖๓.๒๖ กิโลเมตร และกัดเซาะปานกลางระยะทาง ๑๐๗.๙๗ กิโลเมตร โดยพื้นที่ที่มีอัตราการกัดเซาะรุนแรง เฉลี่ยมากกว่า๕เมตร เกิดขึ้นใน๔จังหวัด ได้แก่ สมุทรปราการ สมุทรสาคร เพชรบุรี และประจวบคีรีขันธ์ ตามลำดับ โดยเฉพาะ สมุทรปราการที่พื้นที่ชายฝั่งทะเลถูกกัดเซาะรุนแรงมากที่สุดยาวถึง๓๑.๔๗กิโลเมตร สาเหตุของการกัดเซาะส่วน หนึ่งมาจากการขยายตัวของพื้นที่อุตสาหกรรมและชุมชนที่ขยายตัวรวดเร็ว ชายฝั่ง และการบุกรุกทำลายป่าชายเลน ซึ่งเป็นผลต่อระบบนิเวศชายฝั่งสำหรับกรุงเทพมหานครประสบ กับปัญหาการกัดเซาะชายฝั่งในระดับรุนแรงถึงร้อย ละ๙๘.๓ของแนวชายฝั่งกรุงเทพมหานคร กล่าวคือ มีแนวชายฝั่งถูกกัดเซาะรุนแรง๕.๗๑กิโลเมตรจากความยาว แนวชายฝั่ง๕.๘๑ กิโลเมตร

๖. พื้นที่กรุงเทพมหานคร

๖.๑ กรุงเทพมหานคร เป็นเมืองที่มีประชากรมากที่สุดของประเทศไทยโดยมีประชากร ตามทะเบียนราษฎรประมาณ ๕.๗ ล้านคน คิดเป็นร้อยละ ๘.๗ ของประเทศ ตั้งอยู่บนสามเหลี่ยมปากแม่น้ำ เจ้าพระยา มีแม่น้ำเจ้าพระยาไหลผ่านและแบ่งเมืองออกเป็น ๒ฝั่ง คือ ฝั่งพระนครและฝั่งธนบุรี โดยกรุงเทพมหานครมีพื้นที่ทั้งหมด ๑,๕๖๘.๗๓๗ ตารางกิโลเมตร กรุงเทพมหานครเป็นองค์กรปกครอง ส่วนท้องถิ่นรูปแบบพิเศษของประเทศไทย

๖.๒ กรุงเทพฯ เป็นศูนย์กลางการปกครอง การศึกษา การคมนาคมขนส่ง การเงินการธนาคาร การพาณิชย์ การสื่อสาร และความเจริญของประเทศเนื่องจากกิจกรรมทางเศรษฐกิจที่สำคัญยังคงกระจุกตัวอยู่ในกรุงเทพฯ โดยมีสัดส่วนการผลิตสูงสุด มีมูลค่าผลิตภัณฑ์ ๔,๔๓๗,๔๐๕ ล้านบาท คิดเป็นร้อยละ ๓๒.๕ ของประเทศ เศรษฐกิจพึ่งพิงภาคบริการสูงถึงร้อยละ ๘๖.๘ จึงเป็นศูนย์รวมธุรกิจบริการที่สำคัญของประเทศ มีสัดส่วนมูลค่าผลิตภัณฑ์ภาคบริการคิดเป็นร้อยละ ๔๖.๕ ของประเทศ ซึ่งมีสัดส่วนการผลิตสาขาการค้า ร้อยละ ๔๘.๐ ของประเทศ สาขาการเงิน ร้อยละ ๖๑.๑ และสาขาการขนส่ง ร้อยละ ๔๙.๐

๖.๓ ปัญหาที่สำคัญของกรุงเทพฯ ได้แก่ ปัญหาจราจรแออัด ปัญหาสิ่งแวดล้อม (น้ำเสีย ขยะ ปัญหาความปลอดภัยในชีวิตและทรัพย์สิน และปัญหาน้ำท่วมเนื่องจากพื้นที่ส่วนมากในกรุงเทพมหานครเป็นที่ราบลุ่ม ตั้งอยู่บนพื้นที่บริเวณดินดอนสามเหลี่ยมปากแม่น้ำระดับความสูงจากระดับน้ำทะเลปานกลางมีประมาณ ๑.๕๐-๒ เมตร โดยมีความลาดเอียงจากทิศเหนือสู่อ่าวไทยทางทิศใต้ และเฉพาะลุ่มแม่น้ำเจ้าพระยาดอนล่างจะอยู่สูงกว่าระดับน้ำทะเลไม่เกิน ๑.๕๐ เมตรทำให้เกิดปัญหาน้ำท่วมบ่อยครั้งในช่วงฤดูมรสุม

๗. สภาวะแวดล้อม

ภาคกลางและพื้นที่กรุงเทพฯ มีที่ตั้ง ลักษณะภูมิสังคม โครงสร้างเศรษฐกิจ ระบบโครงสร้างพื้นฐาน ทรัพยากรธรรมชาติและสิ่งแวดล้อม ที่เป็นจุดแข็ง จุดอ่อนภัยคุกคามโอกาส และซึ่งมีผลต่อการพัฒนา เชิงพื้นที่ ดังนี้คือ

๗.๑ จุดแข็ง

๗.๑.๑ เป็นที่ตั้งของกรุงเทพฯ ซึ่งเป็นเมืองท่องเที่ยวที่มีผู้เดินทางมาเยือนมา (Global Destinations Cities Index) เนื่องจากมีแหล่งท่องเที่ยวที่มีชื่อเสียงในระดับนานาชาติ ได้แก่ วัดพระศรีรัตนศาสดาราม วัดอรุณราชวรารามราชวรมหาวิหาร พระบรมมหาราชวังข้าวสารและถนน เป็นต้น นอกจากนี้ยังมีสิ่งอำนวยความสะดวกเพียบพร้อม ทำให้รายได้ท่องเที่ยวของกรุงเทพฯ ๓๘.๒ ของสูงถึงร้อยละ ประเทศ และในปี ๒๕๕๙ กรุงเทพฯ ติดอันดับเมืองท่องเที่ยวที่ม่นทางมาเยี่ยมผู้เยี่ยมมากที่สุดในโลก

๗.๑.๒ เป็นศูนย์กลางการบริหารราชการ ศูนย์กลางเศรษฐกิจและธุรกิจสำคัญของประเทศ เนื่องจากเป็นที่ตั้งของกระทรวง กรม ตลาดหลักทรัพย์ สถาบันการเงิน ธุรกิจ และการค้าชั้นนำของประเทศ

๗.๑.๓ เป็นที่ตั้งของสถาบันการศึกษาชั้นนำทุกระดับและมีความพร้อมด้านเครื่องมืออุปกรณ์และบุคลากรการวิจัยโดยมีมหาวิทยาลัย และสถาบันวิจัยและพัฒนาที่มีชื่อเสียงจำนวนมาก

๗.๑.๔ เป็นที่ตั้งของสถานพยาบาลที่ดีที่สุดและมากที่สุดของประเทศโดยมีศูนย์การแพทย์ ชี้นำ และสถาบันการแพทย์เฉพาะทางที่มีชื่อเสียงจำนวนมาก

๗.๑.๕ เป็นฐานเศรษฐกิจอุตสาหกรรมส่งออกและแหล่งจ้างงานหลักของประเทศ ซึ่ง อุตสาหกรรมที่สำคัญของภาคก่อสร้างวัสดุก่อสร้างได้แก่ ยานยนต์ อิเล็กทรอนิกส์และเครื่องใช้ไฟฟ้า ในจังหวัด สระบุรี พระนครศรีอยุธยา ปทุมธานี สมุทรปราการ รวมถึงอุตสาหกรรมแปรรูปการเกษตร โดยเฉพาะ การรวมกลุ่มของ อุตสาหกรรมอาหารกลุ่ม คือ อุตสาหกรรมอาหารทะเล จังหวัดสมุทรสาคร อุตสาหกรรม ไม้เนื้อแข็ง จังหวัดลพบุรี และอุตสาหกรรมสับปะรดกระป๋อง จังหวัดประจวบคีรีขันธ์ตลอดจนเขตอุตสาหกรรม เหล็กที่บางสะพาน จังหวัด ประจวบคีรีขันธ์

๗.๑.๖ เป็นศูนย์กลางการคมนาคมขนส่งของประเทศและภูมิภาคอาเซียนโดยมีการพัฒนา โครงสร้างพื้นฐานทางคมนาคมขนส่งอย่างเทียบพร้อมและทันสมัย สามารถอำนวยความสะดวกในการ คมนาคม ขนส่งที่ครอบคลุมการเชื่อมโยงระหว่างเมือง ระหว่างภาค และระหว่างประเทศมากกว่าภาคอื่น ทั้งทางบก ทางราง ทางน้ำ และทางอากาศ

๗.๑.๗ เป็นแหล่งรวมของแม่น้ำสายสำคัญและมีพื้นที่ลุ่มแม่น้ำขนาดใหญ่ที่มีความอุดมสมบูรณ์มี พื้นที่ชลประทานมากที่สุดเป็น“อู่น้ำ อู่ข้าว” ของประเทศ โดยมีสัดส่วนพื้นที่ชลประทาน คิดเป็นร้อยละ๓๑.๐ ของ พื้นที่ชลประทานทั่วประเทศ

๗.๑.๘ เป็นศูนย์รวบรวมและกระจายสินค้าเกษตรของประเทศเนื่องจากมีตลาดค้าส่งค้าปลีก สินค้าเกษตรที่สำคัญในพื้นที่ เช่น ตลาดไท จังหวัดปทุมธานี ตลาดศรีเมือง จังหวัดราชบุรี ตลาดประจำจังหวัด อ่างทอง และตลาดมหาชัย จังหวัดสมุทรสาคร เป็นต้น

๗.๑.๙ เป็นแหล่งเกษตรกรรมที่อุดมสมบูรณ์ของประเทศเนื่องจากมีสภาพพื้นที่และระบบ ชลประทานที่อุดมสมบูรณ์ โดยมีลักษณะการผลิตที่เด่นและแตกต่างกันไปในแต่ละพื้นที่ ได้แก่ ภาคกลาง ตอนบน เป็นแหล่งผลิตข้าวและพืชไร่ เช่น ข้าวโพด ข้าวฟ่าง และถั่วเหลือง ภาคตะวันตกเป็นแหล่ง สับปะรด มะพร้าว และ ไม้ผล นอกจากนี้ภาคกลางยังเป็นแหล่งผลิต-โคเนื้อโคนมัสกร และไก่ รวมทั้งยังมี พื้นที่ชายฝั่งทะเลที่เหมาะสมแก่การ ทำประมงน้ำลึกและการเพาะเลี้ยงสัตว์น้ำชายฝั่งทะเลที่สำคัญของประเทศ

๗.๑.๑๐ มีแหล่งท่องเที่ยวหลากหลายโดยมีทั้งแหล่งท่องเที่ยวทางธรรมชาติ ประวัติศาสตร์ ศิลปวัฒนธรรม วิถีชีวิต และแหล่งท่องเที่ยวเชิงเกษตร ซึ่งแหล่งท่องเที่ยวที่มีชื่อเสียงระดับ วัดพระศรีรัตนศาสดาราม อุทยานประวัติศาสตร์พระนครศรีอยุธยา ภูเขา และห้วยหิน เป็นต้น นอกจากนี้ ยังมีพื้นที่อีกหลายแห่งที่มี สภาพภูมิอากาศและธรรมชาติที่เหมาะสมต่อการพัฒนาธุรกิจการท่องเที่ยว บริการเชิงสุขภาพ เพื่อตอบสนองความต้องการของกลุ่มเป้าหมายที่เกิดขึ้นใหม่ เช่น การท่องเที่ยว การบริการที่พักแบบLong Stay Home Stay การ บริการสปา การดูแลผู้สูงอายุ การบริการสุขภาพ นวดแผนไทย สมุนไพรเพื่อสุขภาพ และอาหารสุขภาพ การ ท่องเที่ยวแบบผจญภัย ทวีร์ป่า ฯลฯ

๗.๑.๑๑ เป็นพื้นที่ในแนวเส้นทางแนวระเบียงเศรษฐกิจตอนใต้(Southern Economic Corridor : SEC) เชื่อมโยงระหว่างเมียนมาร์ไทยกัมพูชาและเวียดนามซึ่งเป็นเส้นทางที่มีศักยภาพทางเศรษฐกิจสูงโดยพาด

ผ่านเมืองสำคัญหลายเมืองและมีการขนส่งข้ามแดนตามแนวเส้นทางในปริมาณมากจึงเป็นเส้นทาง เศรษฐกิจและ
ท่องเที่ยวสำคัญที่เชื่อมโยงระหว่างเมียนมาร์ไทยและกัมพูชา รวมถึงเชื่อมต่อไปยังเวียดนามได้

๗.๒ จุดอ่อน

๗.๒.๑ พื้นที่กรุงเทพฯ จังหวัดที่มีการเจริญเติบโตและขยายตัวของเมืองสูงประสบ ปัญหาที่
กระทบต่อคุณภาพชีวิตได้แก่ปัญหาจราจรแออัด ปัญหาสิ่งแวดล้อม (น้ำเสีย ขยะ) ปัญหาน้ำท่วม ปัญหาความ
ปลอดภัยในชีวิตและทรัพย์สิน ซึ่งรวมทั้งปัญหาความเสี่ยงภัยการก่อการร้ายเป็นต้น

๗.๒.๒ มีปัญหาฝุ่นละอองในเขตอุตสาหกรรมก่อสร้างโดยเฉพาะในพื้นที่ตำบลหน้าพระลาน
อำเภอเฉลิมพระเกียรติ จังหวัดสระบุรี ซึ่งเป็นพื้นที่ที่มีปัญหาฝุ่นละอองขนาดเล็กไม่เกิน ๑๐ ไมครอน มากที่สุด ของ
ประเทศ

๗.๒.๓ พื้นที่เกษตรที่อุดมสมบูรณ์ลดลงจากการขยายตัวของเมืองและอุตสาหกรรมรุกกล้า พื้นที่
เกษตร และเป็นการทำการเกษตรเชิงพาณิชย์ที่ยังมีการใช้สารเคมีจำนวนมาก

๗.๒.๔ ปัญหาการเชื่อมต่อระหว่างโครงข่ายถนนกับระบบการขนส่งอื่นๆทำให้มีน้อย ไม่ประหยัด
และมีต้นทุนสูง เนื่องจากภาคกลางได้มีการพัฒนาโครงข่ายถนนเป็นจำนวนมาก ในขณะที่การพัฒนาโครงข่าย
รถไฟและท่าเรือเพื่อใช้ขนส่งสินค้ายังมีน้อย

๗.๒.๕ ทักษะกำลังแรงงานอยู่ในเกณฑ์ต่ำไม่สอดคล้องกับระดับการพัฒนาของภาคซึ่งจะส่ง
ผลกระทบต่อการพัฒนา ทำให้ขาดแคลนแรงงานที่มีความรู้ความสามารถที่สอดคล้องกับความต้องการ ของ
ตลาดแรงงานและสถานการณ์การเปลี่ยนแปลงของโลกได้ โดยเฉพาะในภาคการผลิตที่มีการใช้ทุน และ เทคโนโลยี
อย่างเข้มข้น

๗.๒.๖ ทรัพยากรธรรมชาติและสิ่งแวดล้อมเสื่อมโทรมมีแนวโน้มที่จะทวีความลง รุนแรงยิ่งขึ้น
เนื่องจากการขยายตัวของกิจกรรมทางเศรษฐกิจ และชุมชนเมือง โดยไม่มีการดำเนินมาตรการ ควบคุม และ
บริหารจัดการสภาวะแวดล้อมที่เหมาะสม ได้แก่ คุณภาพแม่น้ำเจ้าพระยาและท่าจีนตอน เสื่อมโทรมลง คุณภาพ
ดินเสื่อมโทรมลง ป่าไม้และป่าชายเลนถูกบุกรุกทำลาย และความสมบูรณ์ของทรัพยากร ชายฝั่งลดลง เป็นต้น

๗.๒.๗ การพัฒนาอุตสาหกรรมส่วนใหญ่ยังใช้เทคโนโลยีเดิม และมีการใช้แรงงานเข้มข้น จึงสร้าง
มูลค่าเพิ่มได้ต่ำ

๗.๒.๘ การท่องเที่ยวกระจุกตัวในกรุงเทพฯ และบางจังหวัดเนื่องจากแหล่งท่องเที่ยว รอบนอกไม่
เป็นที่รู้จักและขาดความพร้อมจึงไม่สามารถดึงดูดนักท่องเที่ยวให้พักค้างในพื้นที่ได้

๗.๒.๙ ผู้สูงอายุที่มีแนวโน้มเพิ่มจำนวนขึ้นอย่างต่อเนื่องส่งผลให้มีอัตราเพิ่มขึ้นเองจากสัดส่วน
ประชากรผู้สูงอายุเพิ่มขึ้น ในขณะที่ประชากรวัยเด็ก และวัยแรงงาน

๗.๓ โอกาส

๗.๓.๑ การเปิดเสรีการค้าและการลงทุนกับประเทศกลุ่ม CLMV จะเป็นโอกาสในการขยาย ตลาด
ส่งออกสินค้าอาหารและอุตสาหกรรมมากขึ้น รวมทั้งชักจูงนักลงทุนเข้ามาลงทุนในพื้นที่ภาคกลาง เนื่องจากมีความ
พร้อมทั้งในด้านทำเลที่ตั้ง ระบบโครงสร้างพื้นฐานและบริการสังคม

๗.๓.๒ การพัฒนาความเชื่อมโยงเขตเศรษฐกิจพิเศษทวาย-ภาคกลาง-ระยองเศรษฐกิจ พิเศษ ภาคตะวันออกตามเส้นทางแนวระเบียงเศรษฐกิจตอนใต้(Southern Economic Corridor) จะเป็น โอกาสในการ เพิ่มการค้า การลงทุน และการท่องเที่ยว เชื่อมโยงกับประเทศเพื่อนบ้าน

๗.๓.๓ ความก้าวหน้าทางเทคโนโลยีอย่างรวดเร็วทั้งเทคโนโลยีสารสนเทศ เทคโนโลยีชีวภาพ เทคโนโลยีวัสดุ และนาโนเทคโนโลยี จะเป็นโอกาสในการปรับกระบวนการผลิตสินค้าให้สอดคล้องกับ ความ ต้องการของผู้บริโภคที่หลากหลายทั้งในด้านคุณภาพ มาตรฐาน และราคา

๗.๓.๔ โครงสร้างประชากรที่กำลังเปลี่ยนแปลงเป็นสังคมผู้สูงอายุเปิดโอกาสให้กับสินค้า และ บริการใหม่ ที่สอดคล้องกับความต้องการที่เปลี่ยนแปลงไป อาทิ การขยายตัวของตลาดอาหารสุขภาพสมุนไพร และการแพทย์พื้นบ้าน สถานที่ท่องเที่ยวและการพักผ่อนระยะยาวของผู้สูงอายุ

๗.๓.๕ กระแสการรักษาสุขภาพและความนิยมธรรมชาติที่ขยายตัวไปทั่วโลกช่วยให้เกิด ความ ตระหนักในการดูแลสุขภาพธรรมชาติและสิ่งแวดล้อมเพิ่มขึ้น ในขณะเดียวกัน ก็สร้างกระแสความ บริโภคสินค้า เชิงอนุรักษ์และสินค้าสุขภาพ

๗.๓.๖ แผนงานโครงการพัฒนาโครงสร้างพื้นฐานระหว่างภาคจะเป็นโอกาสในการเชื่อมโยง ห่วง โซ่คุณค่า(Value Chain) ระหว่างภาค

๗.๔ ภัยคุกคาม

๗.๔.๑ สินค้าราคาถูกของประเทศอื่นที่ต้นทุนถูกกว่าเข้ามาตีตลาดส่งผลให้สูญเสียส่วนแบ่ง ทาง การตลาดและนักลงทุนต่างชาติย้ายฐานการผลิตไปยังประเทศเหล่านั้นเนื่องจากมีต้นทุนการผลิตที่ ซึ่งสินค้าของ ภาคกลางที่ได้รับผลกระทบ เช่น ข้าว เสื้อผ้า ผลไม้ เครื่องใช้ไฟฟ้าและอิเล็กทรอนิกส์ เป็นต้น

๗.๔.๒ ภัยก่อการร้ายข้ามชาติที่มีแนวโน้มการก่ออาชญากรรมในเขตเมืองซึ่งเป็น อาชญากรรม รูปแบบใหม่ที่เกิดขึ้นในภูมิภาคอาเซียน จะส่งผลกระทบต่อความมั่นคง ความปลอดภัยใน และทรัพย์สิน รวมทั้ง กระทบต่อเศรษฐกิจ ทำให้นักธุรกิจหรือผู้ประกอบการที่สนใจจะเข้ามาลงทุนขาดความ เชื่อมั่น

๗.๔.๓ มาตรการกีดกันที่ไม่ใช่ภาษีเช่นมาตรฐานการผลิตสินค้า มาตรฐานด้านความสะอาด และ สุขอนามัย โดยได้มีการตั้งกฎเกณฑ์ในการรับซื้อสินค้าจากผู้ผลิตค่อนข้างมาก และมีมาตรฐานคุณภาพอย่าง เข้มงวด ส่งผลให้ผู้ประกอบการในภาคกลางต้องเร่งปรับเปลี่ยนกระบวนการผลิตให้ได้มาตรฐาน และคุณภาพ สินค้าให้เป็นที่ยอมรับระหว่างประเทศ

๗.๔.๔ การเปลี่ยนแปลงสภาพภูมิอากาศและภัยพิบัติทางธรรมชาติมีความผันผวนและรุนแรง มากขึ้น โดยเฉพาะอุทกภัยและภัยแล้ง

๘. ปัญหาและประเด็นท้าทาย

๘.๑ ปัญหาคุณภาพชีวิตของคนในเมือง ได้แก่ ปัญหาจราจร ขยะ น้ำเสีย ฯลฯ

๘.๒ ปัญหาการดูแลผู้สูงอายุที่มีแนวโน้มเพิ่มจำนวนขึ้นอย่างต่อเนื่อง

๘.๓ ทักษะกำลังแรงงานอยู่ในเกณฑ์ต่ำไม่สอดคล้องกับระดับการพัฒนาของภาค

๘.๔ พื้นที่เกษตรที่อุดมสมบูรณ์ลดลงจากการขยายตัวของเมืองและอุตสาหกรรม และเป็นการทำเกษตรเชิงพาณิชย์ที่ใช้สารเคมีจำนวนมาก

๘.๕ อุตสาหกรรมส่วนใหญ่ยังขาดการนำนวัตกรรมมาสร้างมูลค่าเพิ่ม ใช้แรงงานเข้มข้น และส่งผลกระทบด้านลบต่อสิ่งแวดล้อม

๘.๖ การท่องเที่ยวกระจุกตัวในกรุงเทพฯ และบางจังหวัด แหล่งท่องเที่ยวรอบนอกไม่เป็นที่รู้จัก ความพร้อมจึงไม่สามารถดึงดูดนักท่องเที่ยวให้พักค้างในพื้นที่

๘.๗ มีสถาบันการศึกษาและวิจัยชั้นนำทุกระดับแต่ยังขาดการนำผลงานวิจัยที่สามารถใช้ประโยชน์ในเชิงพาณิชย์เพื่อสร้างมูลค่าเพิ่มให้กับสินค้าและบริการที่ชัดเจน

๙. แนวคิดและทิศทางการพัฒนา

ภาคกลางและพื้นที่กรุงเทพฯ เป็นภูมิภาคที่มีบทบาทสำคัญในการเชื่อมโยงกับทุกภาคภายในประเทศ เนื่องจากเป็นที่ตั้งของเมืองหลวงกรุงเทพมหานคร และเป็นที่ตั้งของหน่วยงานราชการระดับกระทรวง หน่วยงานรัฐวิสาหกิจ สถาบันการศึกษาและวิจัยชั้นนำทุกระดับ สถาบันการรักษาพยาบาลที่ดีที่สุดรวมทั้ง สถาบันธุรกิจ และสถาบันการเงินชั้นนำของประเทศ ขณะเดียวกันภาคกลางตั้งอยู่ในพื้นที่ลุ่มแม่น้ำขนาดใหญ่ ที่มีความอุดมสมบูรณ์เป็น“อู่ข้าว อู่น้ำ” ของประเทศ และเป็นพื้นที่ในแนวระเบียงเศรษฐกิจตอนใต้ของ อนุภูมิภาคลุ่มน้ำโขง(Southern Economic Corridor) ที่เชื่อมโยงเมียนมาร์-ไทย-กัมพูชา-เวียดนามซึ่งเป็น เส้นทางลัดโลจิสติกส์(Landbridge) เชื่อมโยงภูมิภาคอาเซียนกับโลกตะวันตกและโลกตะวันออก ดังนั้น การพัฒนาภาคกลางสู่ความ“มั่นคง มั่งคั่ง” ยั่งยืนจำเป็นต้องรักษาความมีชื่อเสียงของ กรุงเทพมหานครให้เป็นเมืองชั้นนำระดับโลกตลอดไป ควบคู่ไปกับการใช้ศักยภาพพื้นฐานด้านความ สมบูรณ์ของดินและน้ำ และความพร้อมของสถาบันการศึกษา/วิจัย ในการยกระดับภาคการเกษตรสู่เกษตร อุตสาหกรรมที่ใช้เทคโนโลยี และนวัตกรรมเพื่อผลิตสินค้าและบริการที่มีมูลค่าสูง รวมทั้งการเริ่มเส้นทางลัดโลจิสติกส์เชื่อมโยงทวาย (เมียนมาร์) กับระเบียงเศรษฐกิจพิเศษภาคตะวันออก (EEC) เพื่อให้ภาคกลาง เป็นพื้นที่ยุทธศาสตร์ในการเชื่อมโยงเส้นทางการค้าการขนส่งระหว่างทะเลตะวันตกและทะเลตะวันออก ระยะยาว

๙.๑ เป้าหมายเชิงยุทธศาสตร์

ภาคกลางมีบทบาทสำคัญในการเชื่อมโยงกับทุกภาคภายในประเทศ เนื่องจากเป็นที่ตั้งของ กรุงเทพมหานคร สถาบันการศึกษาและวิจัยชั้นนำทุกระดับ สถาบันการรักษาพยาบาลที่ดีที่สุด ภาคกลางยังมีแหล่งท่องเที่ยวที่มีชื่อเสียง สภาพพื้นที่และระบบชลประทานที่อุดมสมบูรณ์ ฐานเศรษฐกิจ เป็น อุตสาหกรรมที่สำคัญของประเทศ และเป็นพื้นที่แนวระเบียงเศรษฐกิจตอนใต้ของอนุภูมิภาค (Southern Economic Corridor) ที่เชื่อมโยงเมียนมาร์-ไทย-กัมพูชา-เวียดนาม ซึ่งเป็นเส้นทางลัดโลจิสติกส์ (Landbridge) เชื่อมโยงภูมิภาคอาเซียนกับโลกตะวันตกและโลกตะวันออก ภาคกลางจึงมีเป้าหมายที่จะ “พัฒนากรุงเทพฯ สู่มหานครทันสมัยและภาคกลางเป็นฐานการผลิตสินค้าและบริการที่มีมูลค่าสูง”

๙.๒ วัตถุประสงค์

๙.๒.๑ เพื่อรักษาภาพลักษณ์ของกรุงเทพฯ ให้เป็นเมืองที่มีความทันสมัย และเป็นเมือง น่าเที่ยว ในลำดับต้นๆ ของโลกตลอดไป

๙.๒.๒ เพื่อยกระดับคุณภาพชีวิตของประชาชนให้มีความสุขทั้งสุขภาพกาย จิตใจ มีความสำคัญ ด้านอาชีพและรายได้ และมีสภาพแวดล้อมที่ดี

๙.๒.๓ เพื่อเพิ่มขีดความสามารถและยกระดับการผลิตและสร้างมูลค่าเพิ่มให้กับสินค้า บริการ ด้านการเกษตร อุตสาหกรรมและการท่องเที่ยว อย่างต่อเนื่อง

๙.๒.๔ เพื่อฟื้นฟูและรักษาฐานทรัพยากรธรรมชาติและสิ่งแวดล้อมให้เอื้อต่อการพัฒนา เศรษฐกิจและคุณภาพชีวิตอย่างยั่งยืน

๙.๓ เป้าหมายและตัวชี้วัด

๙.๓.๑ กรุงเทพฯ ได้รับการจัดลำดับเป็นเมืองที่มีคุณภาพชีวิตชั้นนำในโลกดีขึ้น

๙.๓.๒ ประชาชนมีความปลอดภัยในชีวิตและทรัพย์สินดีขึ้น

๙.๓.๓ รายได้การท่องเที่ยวเพิ่มขึ้น

๙.๓.๔ มูลค่าผลิตภัณฑ์ภาคเกษตรเพิ่มขึ้น

๙.๓.๕ มูลค่าผลิตภัณฑ์สาขาอุตสาหกรรมเพิ่มขึ้น

๙.๓.๖ คุณภาพน้ำแม่น้ำเจ้าพระยาและท่าจีนตอนล่างอยู่ในเกณฑ์มาตรฐาน ๙.๒.๗ ปริมาณขยะ ที่ได้รับการกำจัดอย่างถูกต้องตามหลักวิชาการเพิ่มขึ้น

๙.๔ ยุทธศาสตร์การพัฒนา

๙.๔.๑ ยุทธศาสตร์ที่ ๑ พัฒนากฎหมายเป็นมหานครทันสมัยระดับโลกควบคู่กับการพัฒนา คุณภาพชีวิตและแก้ไขปัญหาสิ่งแวดล้อมเมือง

แนวทางการพัฒนา

๑) เร่งพัฒนาระบบขนส่งมวลชนและระบบขนส่งสาธารณะ รถไฟฟ้าอาทิ รถเมล์ ฯลฯ เพื่อ บรรเทาปัญหาจราจรและให้ประชาชนเข้าถึงบริการระบบขนส่งสาธารณะที่สะดวกสบายและปลอดภัย ในการ เดินทาง

๒) ก่อสร้างถนนวงแหวน ถนนเชื่อมต่อMissing(link) สะพานข้ามแม่น้ำเจ้าพระยา ฯลฯ เพื่อลด ปัญหาความแออัดและคับคั่งของปริมาณการจราจรในเขตเมือง ลดปัญหาคอขวด เป็นการเชื่อมต่อ โครงข่ายการ เดินทางเพื่ออำนวยความสะดวกในการเข้าถึงและลดเวลาการเดินทาง รวมทั้งสร้างความเชื่อมโยง ระหว่างเมืองและ ชนบท

๓) จัดระเบียบการใช้ประโยชน์ที่ดินโดยใช้มาตรการผังเมืองควบคุมการใช้พื้นที่รวมทั้ง คุ้มครอง แหล่งอนุรักษ์และทัศนียภาพเมือง ตลอดจนการจัดทัศนียภาพของเมืองให้สวยงาม มีพื้นที่สีเขียวและ สวนสาธารณะ

๔) พัฒนาระบบดูแลผู้สูงอายุ และออกแบบโครงสร้างพื้นฐานและบริการต่างๆ ให้สามารถรองรับคนทุกกลุ่มในสังคมได้อย่างเท่าเทียมกัน Universal Design() เพื่อรองรับสังคมผู้สูงอายุ และ ส่งเสริมให้คนทุกกลุ่มสามารถเข้าถึงและใช้ประโยชน์จากการพัฒนาโครงสร้างพื้นฐานและบริการต่างๆ เสมอภาคและเท่าเทียมกัน

๕) แก้ไขปัญหาขยะ น้ำเสีย น้ำท่วม และมลภาวะทางอากาศองมาจากกรณีเนื่องจากการขยายตัวของชุมชนเมือง

๖) ป้องกันและแก้ไขปัญหาน้ำท่วมกรุงเทพฯ เนื่องจากเป็นพื้นที่ที่มีปัญหาความ และความเสี่ยงภัยเป็นมูลค่าสูง

๗) วางระบบป้องกันภัยอาชญากรรมและภัยก่อการร้ายในเขตกรุงเทพฯ และพื้นที่ ต่อเนื่อง เพื่อดูแลรักษาความปลอดภัยในชีวิตและทรัพย์สินของประชาชน

๘) พัฒนาเมืองปริมณฑล (สมุทรปราการ นนทบุรี ปทุมธานี นครปฐม และสมุทรสาคร) ให้เป็นเมืองศูนย์กลางการบริการธุรกิจและการพาณิชย์ ศูนย์กลางขนส่งและโลจิสติกส์ ศูนย์บริการสุขภาพและการศึกษาและเมืองที่อยู่อาศัย โดยประสานการวางระบบโครงข่ายโครงสร้างพื้นฐาน ระบบขนส่งมวลชนสาธารณะและบริการทางสังคม กับมาตรการทางผังเมือง ในการชี้้นำให้การขยายตัวของเมืองเป็นไป อย่างมีแบบแผนและเหมาะสม รวมทั้งการจัดการสิ่งแวดล้อมเมืองให้เอื้อต่อการอยู่อาศัย การเดินทางและขนส่งโดยสะดวกและปลอดภัย โดยเฉพาะการป้องกันน้ำท่วม-น้ำเสีย พร้อมทั้งการจัดให้มีพื้นที่สีเขียวเพื่อเป็นปอดและสถานที่พักผ่อนหย่อนใจของชุมชนเพิ่มขึ้น รองรับการพัฒนาเศรษฐกิจและกิจการรวมทั้งการท่องเที่ยว อุตสาหกรรม ธุรกิจการค้า การคมนาคมขนส่ง และการเพิ่มขึ้นของประชากรเมือง

๙.๔.๒ ยุทธศาสตร์ที่ ๒ พัฒนาคุณภาพแหล่งท่องเที่ยวที่มีชื่อเสียงระดับนานาชาติและสร้างความเชื่อมโยงเพื่อกระจายการท่องเที่ยวทั่วทั้งภาค

แนวทางการพัฒนา

๑) พัฒนาคุณภาพแหล่งท่องเที่ยวระดับนานาชาติ อาทิ วัดพระศรีรัตนศาสดาราม พระตำหนักสนมกอล์ฟพระดับโลกที่เพชรบุรี กาญจนบุรี และพระนครศรีอยุธยาให้เป็นฐานการกระจาย รายได้และการสร้างงานโดยยกระดับคุณภาพของธุรกิจบริการด้านการท่องเที่ยวให้ได้มาตรฐานระดับ นานาชาติและเป็นที่น่าสนใจของนักท่องเที่ยว

๒) พัฒนาแหล่งท่องเที่ยวมรดกโลกพระนครศรีอยุธยาอย่างยั่งยืน โดยฟื้นฟูบูรณะโบราณสถานและเตรียมความพร้อมของเมืองให้สามารถรองรับภัยพิบัติ โดยเฉพาะอุทกภัยได้ อย่างมีประสิทธิภาพ

๓) เพิ่มมาตรฐานแหล่งท่องเที่ยวท้องถิ่นและแหล่งท่องเที่ยวโดยชุมชนตลาด เช่น สามชุก ตลาดน้ำอัมพวา ตลาดน้ำดำเนินสะดวก เกาะเกร็ด ท่องเที่ยวธรรมชาติสวนผึ้ง อุทยานแห่ แก่งกระจาน ฯลฯ โดยปรับปรุงสิ่งอำนวยความสะดวกกิจกรรมการท่องเที่ยวสินค้าและบริการด้านการท่องเที่ยวให้ได้มาตรฐานสากล

๔) พัฒนาแหล่งท่องเที่ยวที่มีศักยภาพ เช่น กลุ่มประวัติศาสตร์ กาญจนบุรี-สุพรรณบุรี-พระนครศรีอยุธยา-อ่างทอง-สิงห์บุรี-ชัยนาท-ลพบุรี-สระบุรี-นครปฐม-ราชบุรี-เพชรบุรี กลุ่มดูแลสุขภาพด้วยแพทย์แผนไทย อาทิ-สมุทรสาคร-นนทบุรี-นครปฐม-เพชรบุรี และกลุ่มท่องเที่ยวทางน้ำ อาทิ พระนครศรีอยุธยา-

นนทบุรี-ปทุมธานี-อ่างทอง-สิงห์บุรี โดยปรับปรุงและพัฒนาแหล่งท่องเที่ยวและ กิจกรรมการท่องเที่ยวให้มีคุณค่า และมูลค่าเพิ่มมีความหลากหลายและเชื่อมโยงการท่องเที่ยวระหว่างจังหวัด อย่างยั่งยืน

๕) พัฒนาการเข้าถึงแหล่งท่องเที่ยวชุมชน แหล่งผลิตสินค้าOTOPและแหล่งท่องเที่ยวเชิงเกษตร เพื่อให้มีเส้นทางหรือเครือข่ายการคมนาคมที่สามารถเดินทางเข้าไปยังแหล่งท่องเที่ยว อย่างสะดวกและปลอดภัย เป็นการขยายเส้นทางท่องเที่ยวและกระจายรายได้สู่ชุมชน

๙.๔.๓ ยุทธศาสตร์ที่ ๓ ยกระดับการผลิตสินค้าเกษตรและอุตสาหกรรมโดยใช้นวัตกรรม เทคโนโลยี และความคิดสร้างสรรค์ เพื่อให้สามารถแข่งขันได้อย่างยั่งยืน

แนวทางการพัฒนา

๑) นำผลการวิจัยและพัฒนาของสถาบันวิทยาศาสตร์ข้าวแห่งชาติมาใช้ในการ พัฒนาการผลิต ข้าวในพื้นที่ผลผลิตต่อไร่เพื่อเพิ่มเพิ่มศักยภาพและยกระดับคุณภาพข้าวซึ่งเป็นสินค้าส่งออกที่สำคัญของประเทศ ให้มีคุณภาพตรงตามความต้องการของตลาด

๒) พัฒนามาตรฐานฟาร์มเพื่อผลิตอาหารปลอดภัย(Foodsafety) จากสินค้าเกษตร หลักของ ภาค ได้แก่ ข้าว พืชผัก มะพร้าว โคนม โคเนื้อ สุกร ไก่ เป็ด กุ้ง ปลา โดยเฉพาะในพื้นที่ที่ ผลิตสำคัญ ได้แก่ ชัยนาท สิงห์บุรี อ่างทอง ลพบุรี สระบุรี พระนครศรีอยุธยา สุพรรณบุรี ราชบุรี และประจวบคีรีขันธ์ เพื่อการ ส่งออกสินค้าเกษตรคุณภาพสูง ที่สอดคล้องกับความต้องการของผู้บริโภคใน ตลาดเฉพาะและตลาดระดับบน

๓) ส่งเสริมการใช้เทคโนโลยีการเกษตรเพื่อยกระดับสู่SmartFarmer และSmartFarming โดย ส่งเสริมให้เกษตรกรมีความรู้ความสามารถในการใช้เทคโนโลยีการผลิตที่ทันสมัยแล พื้นที่ที่เหมาะสมรวมทั้ง ปรับปรุงระบบการบริหารจัดการตลาดให้มีประสิทธิภาพ

๔) พัฒนาความอุดมสมบูรณ์ทรัพยากรประมงทะเล โดยเร่งรัดการอนุรักษ์ พื้นฟู การจัดการใช้ ประโยชน์ทรัพยากรประมงและสิ่งแวดล้อมให้เป็นระบบเหมาะสม ควบคู่ไปกับการส่งเสริมและ พัฒนาอาชีพ เช่น การส่งเสริมการวิจัยและถ่ายทอดเทคโนโลยีการจัดการและวิธีการเพาะเลี้ยงสัตว์น้ำเพื่อเพิ่มประสิทธิภาพการผลิต และสร้างมูลค่าเพิ่มการส่งเสริมและพัฒนาการประมงพื้นบ้าน รวมทั้งการส่งเสริมและ พัฒนารูรุกรกิจการประมง เป็น ต้น ในพื้นที่ที่มีศักยภาพด้านการประมงและเพาะเลี้ยงสัตว์น้ำบริเวณ อ่าวไทยใต้แก่ ประจวบคีรีขันธ์ เพชรบุรี สมุทรสงคราม สมุทรสาคร และสมุทรปราการ

๕) เพิ่มความสามารถการแข่งขันอุตสาหกรรมประมง (สมุทรสาคร) อุตสาหกรรม ก่อสร้าง (สระบุรี) อุตสาหกรรมยานยนต์และอิเล็กทรอนิกส์ (พระนครศรีอยุธยา ปทุมธานี สมุทรปราการ) ส่งเสริมการใช้เทคโนโลยีที่ สูงขึ้นและเป็นมิตรกับสิ่งแวดล้อม

๖) พัฒนากาญจนบุรี-ราชบุรี-เพชรบุรีตอนบนให้เป็นแหล่งอุตสาหกรรมแปรรูป ผลผลิตทาง การเกษตรและปศุสัตว์ และกลุ่มอุตสาหกรรมสิ่งทอและเครื่องนุ่งห่มเชื่อมโยงกับแห ในเมียนมาร์ โดยเพิ่ม ประสิทธิภาพระบบโลจิสติกส์เพื่อลดต้นทุนในการขนส่งสินค้ามีทั้งยกระดับคุณภาพรวม สินค้าอุตสาหกรรมในพื้นที่ ให้มีความทันสมัยและให้ได้มาตรฐานสากลไปสู่ตลาดอาเซียน

๓) ส่งเสริมและสนับสนุนธุรกิจ SMEs และ Start Up โดยให้ความสำคัญกับการ เสริมสร้างองค์ความรู้ให้แก่ผู้ประกอบการในการดำเนินธุรกิจ อาทิ การนำงานวิจัยนวัตกรรมและเทคโนโลยีมาใช้ในการเพิ่มประสิทธิภาพการผลิต และการใช้กลยุทธ์การตลาด ฯลฯ เพื่อให้สามารถเริ่มต้นธุรกิจ เต็มที่ได้โดยมีประสิทธิภาพ

๙.๔.๔ ยุทธศาสตร์ที่ ๔ บริหารจัดการน้ำและทรัพยากรธรรมชาติเพื่อแก้ไขปัญหาน้ำท่วม ภัยแล้ง และคงความสมดุลของระบบนิเวศอย่างยั่งยืน

แนวทางการพัฒนา

๑) พัฒนาแหล่งน้ำ และระบบกระจายน้ำ ในพื้นที่แล้งซ้ำซาก อาทิ กาญจนบุรี ประจวบคีรีขันธ์ ราชบุรี และลพบุรี เพิ่มประสิทธิภาพระบบบริหารจัดการน้ำ โดยปรับปรุงและบ้าน แหล่งน้ำเดิม วางแผนจัดสรรน้ำเพื่อรองรับความต้องการใช้น้ำที่เพิ่มขึ้นจากการขยายตัวของกิจกรรม ทางเศรษฐกิจและชุมชนได้อย่างพอเพียง และมีเสถียรภาพ รวมทั้งจัดทำแหล่งเก็บกักน้ำขนาดเล็ก ในพื้นที่การเกษตรเพื่อบรรเทาและแก้ไขปัญหาขาดแคลนน้ำในช่วงฤดูแล้ง

๒) ป้องกันและแก้ไขปัญหาพื้นที่เศรษฐกิจ ชุมชน แหล่งประวัติศาสตร์ โบราณสถาน และพื้นที่น้ำท่วมซ้ำซาก อาทิ ชัยนาท อ่างทอง สิงห์บุรี พระนครศรีอยุธยา สมุทรสาคร นนทบุรี ปทุมธานี และสมุทรปราการ โดยเพิ่มแหล่งเก็บกักน้ำที่เป็นแก้มลิง ส่งเสริมและสนับสนุนให้ประชาชน เสี่ยงจัดตั้งกลุ่มเฝ้าระวังภัยน้ำท่วม

๓) ป้องกันการบุกรุกทำลายป่าและฟื้นฟูป่าแสมโทรมในพื้นที่จังหวัดกาญจนบุรี เพชรบุรี และราชบุรี โดยการปลูกป่าเพิ่มเติม และเพิ่มมาตรการเฝ้าระวังติดตามการบุกรุกป่า และสนับสนุนบทบาทของชุมชนให้เข้ามามีส่วนร่วมในการบริหารจัดการพื้นที่ป่าของชุมชนไม่ให้เสื่อมโทรมลง

๔) ขุดลอกลำน้ำเพื่อเพิ่มปริมาณการกักเก็บน้ำและใช้ในการขนส่ง อาทิ แม่น้ำ เจ้าพระยา แม่น้ำท่าจีน ฯลฯ รวมทั้งฟื้นฟูคุณภาพน้ำแม่น้ำเจ้าพระยาและท่าจีนตอนล่าง พระนครศรีอยุธยา ปทุมธานี นนทบุรี สมุทรปราการ นครปฐม และสมุทรสาคร

๕) ป้องกันและแก้ไขปัญหาการกัดเซาะชายฝั่งทะเล อาทิ สมุทรปราการ สมุทรสาคร สมุทรสงคราม เพชรบุรี ประจวบคีรีขันธ์ โดยการจัดทำแนวป้องกันการกัดเซาะชายฝั่งด้วยวิธีการที่ เช่น ปลูกป่าชายเลน และการทำแนวไม้ไผ่กันคลื่น

๙.๕.๕ ยุทธศาสตร์ที่ ๕ เปิดประตูการค้า การลงทุน และการท่องเที่ยว เชื่อมโยง เขตเศรษฐกิจพิเศษทวาย-ภาคกลาง-ระเบียงเศรษฐกิจพิเศษภาคตะวันออก

แนวทางการพัฒนา

๑) พัฒนาทางหลวงพิเศษระหว่างเมือง และรถไฟ เชื่อมกรุงเทพฯ-กาญจนบุรีเพื่อ เชื่อมโยงพื้นที่เศรษฐกิจชายแดนของภาคกับพื้นที่เศรษฐกิจให้สามารถเกื้อหนุนและติดต่อกับของประเทศไทย ทางการพัฒนา ระหว่างพื้นที่ได้โดยสะดวกและรวดเร็ว

๒) เร่งพัฒนาพื้นที่เขตเศรษฐกิจพิเศษชายแดนบ้านพุน้ำร้อน อำเภอเมือง จังหวัดกาญจนบุรี ให้เป็นประตูเชื่อม Southern Economic Corridor จากท่าเรือทวาย-ท่าเรือแหลมฉบัง-ท่าเรือสีหนุวิลล์ ประเทศกัมพูชา-ท่าเรือวังเตา ประเทศเวียดนาม โดยพัฒนาโครงสร้างพื้นฐานและสิ่งอำนวยความสะดวกด้านการเดินทาง และขนส่งเชื่อมโยงกับประเทศเพื่อนบ้าน

๓) พัฒนามาตรฐานด่านชายแดนไทย-เมียนมาร์ บ้านพุน้ำร้อน ด่านเจดีย์สามองค์ และ ด่านสิงขร เพื่อเชื่อมโยงการค้า การลงทุน และการท่องเที่ยวโดยตรงกับเมียนมาร์ จัดระเบียบการใช้ประโยชน์ที่ดิน ให้สอดคล้องกับการพัฒนาในอนาคต พร้อมทั้งปรับปรุงและพัฒนาระบบโลจิสติกส์ ระบบสาธารณูปโภคและสาธารณูปการจุดบริการและสิ่งอำนวยความสะดวกบริเวณจุดผ่านแดน ตลอดจนระเบียบและกฎเกณฑ์ที่เกี่ยวข้อง

๔) พัฒนาเมืองและพื้นที่เศรษฐกิจของภาคกลางตามแนวแกนหลักการเชื่อมโยง เขตเศรษฐกิจพิเศษทวายกับ EEC โดยจัดเตรียมระบบสาธารณูปโภคและสาธารณูปการรองรับการพัฒนา กิจกรรมทางเศรษฐกิจ เพื่อให้เอื้อต่อการพัฒนาการค้า การลงทุน และการท่องเที่ยวเชื่อมโยงระหว่าง เมียนมาร์

๙.๔.๖ ยุทธศาสตร์ที่ ๖ พัฒนาการเชื่อมโยงเศรษฐกิจและสังคมกับทุกภาคเพื่อเสริมสร้างเสถียรภาพและลดความเหลื่อมล้ำภายในประเทศ

แนวทางการพัฒนา

๑) เร่งดำเนินการแผนพัฒนาโครงสร้างพื้นฐานการคมนาคมขนส่งที่เชื่อมโยงภาคกลาง กับภาคอื่นๆ ของประเทศ เพื่อกระจายประโยชน์และโอกาสจากจุดความเจริญหลักของประเทศให้เชื่อมโยงไป ยังพื้นที่ที่ภาคอื่นๆ ซึ่งจะทำให้เกิดการกระตุ้นการพัฒนาและลดความเหลื่อมล้ำระหว่างภาค อาทิ

(๑) เชื่อมโยงภาคเหนือ ด้วยรถไฟความเร็วสูงกรุงเทพฯ-พิษณุโลก และรถไฟทางคู่ลพบุรี-ปากน้ำโพ

(๒) เชื่อมโยงภาคตะวันออกเฉียงเหนือ ด้วยรถไฟความเร็วสูงกรุงเทพฯ-นครราชสีมาและทางหลวงพิเศษระหว่างเมืองบางปะอิน-นครราชสีมา

(๓) เชื่อมโยงภาคตะวันออก ด้วยรถไฟความเร็วสูง กรุงเทพฯ-ระยองทางหลวง พิเศษ พัทธยา-มาตาพุด และรถไฟทางคู่ฉะเชิงเทรา-คลองสิบเก้า-แก่งคอย

(๔) เชื่อมโยงภาคใต้และภาคใต้ชายแดน ด้วยรถไฟความเร็วสูงกรุงเทพฯ-หัวหิน และรถไฟทางคู่ประจวบคีรีขันธ์-ชุมพร

๒) พัฒนาพื้นที่รอบสถานีขนส่งระบบรางในเมืองที่มีศักยภาพที่สำคัญ อาทิ เมื่อ และบริเวณเมืองชายแดนที่มีศักยภาพ รวมทั้งบริเวณใกล้พื้นที่เขตพัฒนาเศรษฐกิจพิเศษชายแดน อาทิ เมืองพุน้ำร้อนโดยสนับสนุนให้มีการจัดทำโครงการนำร่องที่ใช้แนวรูปที่ดินในการจัดการผังเมืองควบคู่กับ การพัฒนาเมืองแบบประหยัดพลังงาน

แผนพัฒนากลุ่มจังหวัดภาคกลางตอนล่าง ๑

แผนพัฒนากลุ่มจังหวัดภาคกลางตอนล่าง ๑ (พ.ศ. ๒๕๖๑ – ๒๕๖๔) ประกอบด้วย จังหวัดนครปฐม จังหวัดกาญจนบุรี จังหวัดราชบุรี และจังหวัดสุพรรณบุรี

วิสัยทัศน์

วิสัยทัศน์ “ศูนย์กลางสินค้าเกษตร อุตสาหกรรมและบริการเพื่อสุขภาพครบวงจร การท่องเที่ยว หลากหลายเชื่อมโยงอารยธรรมทวารวดี การค้าและการลงทุนระดับสากลที่มีความสามารถในการแข่งขัน และการค้าผ่านแดนสู่เอเชีย”

ประเด็นยุทธศาสตร์

๑. พัฒนาสินค้าเกษตร อุตสาหกรรมและบริการให้ได้คุณภาพมาตรฐาน ยกระดับสู่การเป็นศูนย์กลางสุขภาพครบวงจร
๒. ส่งเสริมอัตลักษณ์การท่องเที่ยวหลากหลายเชื่อมโยงกลุ่มจังหวัดอารยธรรมทวารวดี ไปยังแหล่งท่องเที่ยว ในภูมิภาคอาเซียน และยกระดับการท่องเที่ยวให้มีชื่อเสียง
๓. พัฒนาและส่งเสริมการค้าชายแดนและการค้าผ่านแดนให้มีศักยภาพผลักดันเขตพัฒนาเศรษฐกิจพิเศษ นำไปสู่การกระตุ้นให้เกิดการค้าการลงทุนเชื่อมโยงการค้าสู่เอเชีย
๔. ยกระดับการผลิตภาคเกษตรกรรม พาณิชยกรรม อุตสาหกรรม สินค้าชุมชนและภาคแรงงาน ปรับเปลี่ยนกระบวนการผลิต โดยเน้นวิทยาศาสตร์เทคโนโลยีและนวัตกรรม

แผนพัฒนาจังหวัดกาญจนบุรี ๔ ปี (พ.ศ.๒๕๕๗-๒๕๖๐)

วิสัยทัศน์

“เมืองแห่งการท่องเที่ยว ศูนย์กลางการค้าภาคตะวันตกสู่สากล สังคมอยู่เย็นเป็นสุข”

ยุทธศาสตร์ที่ ๑ ส่งเสริมการเป็นศูนย์กลางการท่องเที่ยวเป็นมิตรกับสิ่งแวดล้อมและวิถีวัฒนธรรมชุมชน อย่างยั่งยืน

- เป้าประสงค์**
- อนุรักษ์ทรัพยากรธรรมชาติ สิ่งแวดล้อมโบราณสถานต่างๆ และวิถีวัฒนธรรมชุมชน
 - แหล่งและการบริการ การท่องเที่ยวได้มาตรฐานสากล
 - มีรายได้เพิ่มขึ้นจากการท่องเที่ยว

ยุทธศาสตร์ที่ ๒ ส่งเสริมและพัฒนากิจการค้าการลงทุนสู่สากล

- เป้าประสงค์**
- ยกระดับภาคเศรษฐกิจ การค้า การลงทุน

ยุทธศาสตร์ที่ ๓ ส่งเสริมความเป็นเมืองน่าอยู่

- เป้าประสงค์**
- ยกระดับคุณภาพชีวิตของประชาชน
 - ชุมชนและสถาบันครอบครัวเข้มแข็ง

๑.๔ แผนพัฒนาองค์กรปกครองส่วนท้องถิ่นในเขตจังหวัดกาญจนบุรี (พ.ศ.๒๕๕๙-๒๕๖๑)

วิสัยทัศน์

วิสัยทัศน์กาญจนบุรี “เมืองศูนย์กลางการค้าชายแดน ดินแดนแห่งการท่องเที่ยวเชิงนิเวศน์ ที่มีเศรษฐกิจยกระดับคุณภาพชีวิตได้มาตรฐาน การบริหารมีธรรมาภิบาล โครงสร้างพื้นฐานครบครัน ก้าวทัน AEC”

พันธกิจ (Mission)

๑. ส่งเสริมอาชีพให้ประชาชน
๒. พัฒนาและปรับปรุงสถานที่ท่องเที่ยวให้ได้มาตรฐานและปลอดภัย
๓. สนับสนุนประชาชน องค์กร หน่วยงาน ในการพัฒนาแหล่งท่องเที่ยว

๔. สร้างจิตสำนึกของประชาชนในการดูแลจัดการสถานที่ท่องเที่ยว
๕. พัฒนาคุณภาพสินค้าเกษตร เกษตรอุตสาหกรรม
๖. สนับสนุนและสร้างแหล่งกระจายสินค้าเกษตรและสินค้าพื้นเมือง
๗. ส่งเสริมการศึกษาให้ได้มาตรฐาน
๘. สนับสนุน ส่งเสริมการดูแลสุขภาพให้ประชาชน
๙. พัฒนาสถานที่พักผ่อนให้มีมาตรฐานและปลอดภัย
๑๐. ส่งเสริมการอนุรักษ์ทรัพยากรธรรมชาติและการรักษาสิ่งแวดล้อม
๑๑. สร้างความปลอดภัยให้กับประชาชน
๑๒. ส่งเสริมและอนุรักษ์วัฒนธรรมและประเพณี
๑๓. ส่งเสริมการมีส่วนร่วมของประชาชน
๑๔. ส่งเสริมกระบวนการประชาธิปไตย
๑๕. ส่งเสริม สนับสนุนกระบวนการบริหารงานตามหลักธรรมาภิบาล
๑๖. ส่งเสริมความรู้ของบุคลากรให้ได้มาตรฐาน
๑๗. ส่งเสริมสนับสนุนและพัฒนาข้อมูลในการพัฒนา
๑๘. ปรับปรุง พัฒนาเส้นทางการคมนาคมขนส่งได้มาตรฐาน
๑๙. ส่งเสริมสนับสนุนและพัฒนาระบบสาธารณสุขปศุสัตว์สาธารณสุขการ
๒๐. ปรับปรุง พัฒนาระบบเครือข่ายคมนาคมให้ครอบคลุม
๒๑. การจัดทำผังเมืองและผังเมืองรวม
๒๒. ปรับปรุง จัดหาและพัฒนาแหล่งน้ำสำหรับอุปโภค บริโภค

เป้าประสงค์

๑. ประชาชนมีอาชีพ
๒. สถานที่ท่องเที่ยวได้รับการปรับปรุงให้ได้มาตรฐาน
๓. ประชาชน องค์กรเอกชนให้ความร่วมมือในการดูแลสถานที่ท่องเที่ยวมากขึ้น
๔. ประชาชนมีจิตสำนึกในการร่วมดูแลสถานที่ท่องเที่ยวให้มีความปลอดภัย
๕. สินค้าเกษตร เกษตรอุตสาหกรรมมีสถานที่จำหน่ายสินค้า
๖. สินค้าเกษตรมีการพัฒนาคุณภาพ
๗. การศึกษามีคุณภาพทั้งในระบบและนอกระบบ
๘. สุขภาพอนามัยของประชาชนดีขึ้น
๙. มีสถานที่ออกกำลังกายและสถานที่พักผ่อนเพียงพอ ปลอดภัย และได้มาตรฐาน ๗๓
๑๐. ประชาชนได้รับความปลอดภัยในชีวิตและทรัพย์สิน
๑๑. วัฒนธรรม ประเพณีของท้องถิ่นดำรงอยู่
๑๒. ทรัพยากรธรรมชาติและสิ่งแวดล้อมมีความเหมาะสมและมีความปลอดภัย
๑๓. ประชาชนมีส่วนร่วมในการวางแผน วิเคราะห์ และตรวจสอบ
๑๔. ประชาชนมีความรู้ความเข้าใจในการปกครองระบอบประชาธิปไตย
๑๕. การบริหารมีความโปร่งใส ยุติธรรม
๑๖. บุคลากรในหน่วยงานมีความรู้ในการปฏิบัติงานตามความรู้ความสามารถ

- ๑๗. มีข้อมูลสำหรับใช้ในการวางแผน ตรวจสอบและพัฒนางานของท้องถิ่น
- ๑๘. เส้นทางคมนาคมขนส่งมีมาตรฐานและปลอดภัย
- ๑๙. ระบบสาธารณูปโภคและสาธารณูปการได้รับการพัฒนาให้ครอบคลุมครบถ้วน
- ๒๐. เส้นทางคมนาคมครอบคลุมเส้นทางหลัก
- ๒๑. การผังเมืองและผังเมืองรวมเป็นระเบียบ
- ๒๒. มีน้ำสำหรับใช้ในการอุปโภค บริโภคอย่างเพียงพอ

แนวทางการพัฒนา

- ๑. ยุทธศาสตร์การพัฒนาด้านเศรษฐกิจ
 - ๑.๑ การส่งเสริมอาชีพ การเกษตรและเกษตรอุตสาหกรรม
 - ๑.๒ การส่งเสริมการลงทุน การพาณิชย์กรรม และการค้าสู่สากล
 - ๑.๓ อุตสาหกรรมการท่องเที่ยว
- ๒. ยุทธศาสตร์การพัฒนาด้านโครงสร้างพื้นฐาน
 - ๒.๑ การคมนาคมและการขนส่ง
 - ๒.๒ การส่งเสริมสนับสนุนและบำรุงรักษาสาธารณูปโภคขั้นพื้นฐาน
 - ๒.๓ การผังเมือง
- ๓. ยุทธศาสตร์การพัฒนาด้านสังคม
 - ๓.๑ การพัฒนาสังคมและสังคมสงเคราะห์
 - ๓.๒ การพัฒนาและส่งเสริมการกีฬาและนันทนาการ
 - ๓.๓ การพัฒนาและส่งเสริมการศึกษา
 - ๓.๔ การสาธารณสุข
 - ๓.๕ การป้องกันและแก้ไขปัญหาอาชญากรรม
 - ๓.๖ การรักษาความสงบเรียบร้อยและความปลอดภัยในชีวิตและทรัพย์สิน
 - ๓.๗ การป้องกันและบรรเทาสาธารณภัย
- ๔. ยุทธศาสตร์การพัฒนาด้านทรัพยากรธรรมชาติและสิ่งแวดล้อม
 - ๔.๑ การอนุรักษ์ ฟื้นฟูและส่งเสริมทรัพยากรธรรมชาติและ สิ่งแวดล้อม
 - ๔.๒ การจัดการสิ่งแวดล้อมและมลพิษ
 - ๔.๓ การกำจัดขยะมูลฝอยและสิ่งปฏิกูลรวม
 - ๔.๔ การส่งเสริมให้ประชาชนใช้พลังงานสะอาดและพลังงาน จากการเกษตร
- ๕. ยุทธศาสตร์การพัฒนาด้านศาสนา ศิลปะ และวัฒนธรรม
 - ๕.๑ การส่งเสริม อนุรักษ์ ฟื้นฟูด้านศาสนา ศิลปะ วัฒนธรรม และประเพณีท้องถิ่น
 - ๕.๒ การส่งเสริมอนุรักษ์โบราณสถาน โบราณวัตถุ พิพิธภัณฑสถานแห่งชาติ และพิพิธภัณฑสถานพื้นบ้าน
 - ๕.๓ การส่งเสริมและสนับสนุนภูมิปัญญาท้องถิ่น
- ๖. ยุทธศาสตร์การพัฒนาด้านการ บริหารจัดการ
 - ๖.๑ การพัฒนาระบบการบริหารจัดการให้มีประสิทธิภาพ
 - ๖.๒ การปรับปรุง พัฒนาสถานที่ พัสตและทรัพย์สินสำหรับการ ปฏิบัติงาน
 - ๖.๓ การส่งเสริมความรู้และสร้างจิตสำนึกในการทำงาน

๖.๔ การส่งเสริมการสร้างระบบบริหารกิจการบ้านเมืองที่ดี

๖.๕ การส่งเสริมการปกครองระบอบประชาธิปไตยและการมีส่วนร่วม

๒. ยุทธศาสตร์ขององค์การบริหารส่วนตำบลเขาสามลือหาบ

๒.๑ วิสัยทัศน์การพัฒนารององค์การบริหารส่วนตำบลเขาสามลือหาบ

องค์การบริหารส่วนตำบลเขาสามลือหาบ ได้กำหนดวิสัยทัศน์ (Vision) เพื่อแสดงสถานการณ์ในอนาคต ซึ่งเป็จุดมุ่งหมายความคาดหวังที่ต้องการให้เกิดขึ้นในอนาคตข้างหน้า ซึ่งจะสามารถสะท้อนถึงสภาพการณ์ของท้องถิ่นในอนาคตอย่างรอบด้าน ภายใต้การเปลี่ยนแปลงของสภาพแวดล้อมด้านต่างๆ จึงได้กำหนดวิสัยทัศน์ คาดหวังที่จะให้เกิดขึ้นในอนาคต ดังนี้

“ ตำบลน่าอยู่ ชุมชนเข้มแข็ง เกษตรก้าวหน้า การศึกษาดี มีการพัฒนาอย่างยั่งยืน “

๒.๒ ยุทธศาสตร์การพัฒนาของผู้บริหารองค์การบริหารส่วนตำบลเขาสามลือหาบ

ภายใต้การนำของนายกองค์การบริหารส่วนตำบลเขาสามลือหาบได้กำหนดยุทธศาสตร์การพัฒนาและการบริหารงานองค์การบริหารส่วนตำบลเขาสามลือหาบ ไว้ดังนี้

๒.๒.๑ ยุทธศาสตร์การพัฒนาศักยภาพคนและความเข้มแข็งของชุมชน

- (๑) ส่งเสริมสนับสนุนด้านสังคมสงเคราะห์แก่เด็ก เยาวชน สตรี คนชรา คนพิการและผู้ด้อยโอกาส
- (๒) ส่งเสริมการป้องกันและแก้ไขปัญหาอาชญากรรม
- (๓) ส่งเสริมสนับสนุนด้านการกีฬา นันทนาการ และกิจกรรมที่สร้างความสามัคคีภายในชุมชน
- (๔) ส่งเสริมด้านการสาธารณสุขในด้านการป้องกันและส่งเสริมสุขภาพอนามัยของประชาชน
- (๕) ส่งเสริมและบูรณาการการดำเนินงานด้านความปลอดภัยในชีวิตและทรัพย์สิน
- (๖) ส่งเสริมสนับสนุนด้านการศึกษา
- (๗) ส่งเสริมสนับสนุนการมีส่วนร่วมของประชาชนในการพัฒนาท้องถิ่น

๒.๒.๒ ยุทธศาสตร์การพัฒนาการเกษตรและการจัดการทรัพยากรธรรมชาติและสิ่งแวดล้อม

- (๑) บำรุงรักษาสภาพแวดล้อมลำน้ำ แหล่งน้ำธรรมชาติ
- (๒) ก่อสร้างพัฒนาปรับปรุงสวนสาธารณะ สวนสุขภาพ สนามเด็กเล่น
- (๓) การปรับปรุงภูมิทัศน์ และปลูกต้นไม้เพื่อเพิ่มพื้นที่สีเขียว
- (๔) การส่งเสริมการมีส่วนร่วมในการอนุรักษ์ทรัพยากรธรรมชาติและสิ่งแวดล้อม

๒.๒.๓ ยุทธศาสตร์การพัฒนาการเมือง การบริหาร และการจัดการ

- (๑) พัฒนาระบบบริหารองค์กรโดยยึดหลักธรรมาภิบาล
- (๒) พัฒนาประสิทธิภาพการทำงานและการให้บริการ ประชาชนของบุคลากร
- (๓) การเผยแพร่ประชาสัมพันธ์บทบาท อำนาจหน้าที่ ของ อปท.
- (๔) ส่งเสริมการจัดตั้งศูนย์ข้อมูล เพื่อการพัฒนาท้องถิ่น

๒.๒.๔ ยุทธศาสตร์การพัฒนาระบบสาธารณูปโภค สาธารณูปการ โครงสร้างพื้นฐาน

- (๑) ก่อสร้าง ปรับปรุง บำรุงรักษา ถนน สะพาน ทางเท้า และท่อระบายน้ำให้มีมาตรฐาน
- (๒) จัดให้มีระบบสาธารณูปโภค ระบบสาธารณูปการให้กับชุมชนอย่างเป็นระบบและทั่วถึง
- (๓) จัดให้มีการซ่อมบำรุงรักษาระบบไฟฟ้าและประปา สาธารณะ
- (๔) พัฒนาแหล่งน้ำเพื่อการอุปโภคบริโภค

๒.๒.๕ ยุทธศาสตร์การพัฒนาส่งเสริมศิลปวัฒนธรรม จารีตประเพณี ภูมิปัญญาท้องถิ่นและ**การท่องเที่ยว**

- (๑) ส่งเสริมสนับสนุน ศิลปวัฒนธรรม จารีตประเพณี อันติงามของท้องถิ่น
- (๒) ส่งเสริมอนุรักษ์วัฒนธรรมประเพณีอันติงาม
- (๓) ปรับปรุงภูมิทัศน์/บำรุงรักษา ศาสนสถาน
- (๔) ส่งเสริมการท่องเที่ยวเชิงประวัติศาสตร์ วัฒนธรรม และภูมิปัญญาท้องถิ่น

๒.๒.๖ ยุทธศาสตร์การพัฒนาด้านเศรษฐกิจ

- (๑) ส่งเสริมระบบเศรษฐกิจพอเพียงในชุมชน เพื่อลดรายจ่าย เพิ่มรายได้
- (๒) ส่งเสริม สนับสนุนกลุ่มอาชีพในตำบล ผลิตภัณฑ์ชุมชนและท้องถิ่น(OTOP)
- (๓) พัฒนาความรู้ ทักษะและประสบการณ์ในการประกอบอาชีพให้แก่คนในชุมชน

๒.๓ เป้าประสงค์

- ๑) เพื่อให้ประชาชนในตำบลมีศักยภาพ มีคุณภาพชีวิตความเป็นอยู่ได้มาตรฐาน
- ๒) เพื่อให้เกษตรกรเข้มแข็ง และสิ่งแวดล้อมไม่เป็นพิษทำให้ชุมชนน่าอยู่ และสงบสุข
- ๓) เพื่อให้การบริหารจัดการภาครัฐที่ดี และมีส่วนร่วมจากทุกภาคส่วน
- ๔) เพื่อให้การได้รับบริการด้านโครงสร้างพื้นฐาน มีความสะดวกและรวดเร็ว
- ๕) เพื่อให้ประชาชนมีความรู้ และบำรุงรักษาศิลปวัฒนธรรมอันติงาม
- ๖) เพื่อให้ประชาชนมีรายได้ที่เพียงพอพึ่งพาตนเองได้

๒.๔ ตัวชี้วัด

ขึ้น

- ๑) เด็ก สตรี คนชรา คนพิการ ผู้ด้อยโอกาสได้รับการสงเคราะห์และส่งเสริมให้มีคุณภาพชีวิตที่ดี

๒) ประชาชนและเยาวชนได้รับการส่งเสริมสนับสนุนด้านการกีฬา นันทนาการ และกิจกรรมที่สร้างความสามัคคีภายในชุมชน มีการรณรงค์ป้องกันและแก้ไขปัญหายาเสพติดในพื้นที่ บูรณาการการดำเนินงานด้านความปลอดภัยในชีวิตและทรัพย์สิน ทำให้ชุมชนเข้มแข็ง เป็นเมืองน่าอยู่

- ๓) เด็กนักเรียนในพื้นที่ได้รับการส่งเสริม สนับสนุนด้านการศึกษาที่เพียงพอ

- ๔) ประชาชนได้รับการส่งเสริมด้านการสาธารณสุขในด้านการป้องกัน และส่งเสริมสุขภาพ

อนามย์อย่างทั่วถึง

- ๕) เกษตรกรมีน้ำใช้ในการทำการเกษตรอย่างทั่วถึง ลดปัญหาทางการเกษตร

- ๖) ประชาชนมีส่วนสาธารณะ ลานกีฬา สนามเด็กเล่น ในการออกกำลังกาย มีสุขภาพอนามัย

ที่ดีขึ้น

- ๗) ทรัพยากรธรรมชาติและสิ่งแวดล้อมมีความอุดมสมบูรณ์ ชุมชนสะอาดปราศจากขยะและ

มลพิษ

- ๘) บุคลากรมีศักยภาพการทำงานตามหลักธรรมาภิบาลในการให้บริการประชาชน
- ๙) ประชาชนรับทราบ บทบาท อำนาจหน้าที่ของ อบท. รับรู้ข้อมูลข่าวสารต่างๆ ของ อบท.

และมีส่วนร่วมในการพัฒนาท้องถิ่น

- ๑๐) การคมนาคมขนส่งมีความพร้อมสามารถรองรับการคมนาคมขนส่งที่จะเกิดขึ้นในอนาคตได้
- ๑๑) ระบบไฟฟ้า ประปา มีความเพียงพอต่อความต้องการของประชาชน
- ๑๒) แหล่งน้ำตามธรรมชาติสามารถกักเก็บน้ำได้ในปริมาณที่เพียงพอต่อความต้องการของ

ประชาชน

- ๑๓) ประชาชนสืบทอดศาสนา รักษาวัฒนธรรมประเพณีอันดีงามไว้
- ๑๔) ประชาชนเข้าถึงระบบเศรษฐกิจพอเพียงในชุมชน เพื่อลดรายจ่าย เพิ่มรายได้
- ๑๕) ประชาชนมีความรู้ด้านวิชาการ และมีทักษะในการประกอบอาชีพและเพิ่มมูลค่าสินค้า

๒.๕ ค่าเป้าหมาย

๑) การส่งเสริมความเข้มแข็งของชุมชน การสังคมสงเคราะห์แก่ประชาชนรวมทั้งการสร้างสังคม
ความน่าอยู่

- ๒) มลภาวะและสิ่งแวดล้อมไม่เป็นพิษทำให้ชุมชนน่าอยู่อย่างสงบสุข
- ๓) การบริหารจัดการภาครัฐที่ดีและมีส่วนร่วมจากทุกภาคส่วน
- ๔) การได้รับบริการด้านโครงสร้างพื้นฐานให้มีความสะดวกและรวดเร็ว
- ๕) ประชาชนมีความรู้และบำรุงรักษาศิลปวัฒนธรรมอันดีงาม
- ๖) ประชาชนมีศักยภาพมีรายได้เพียงพอสามารถพึ่งตนเองได้

๒.๖ กลยุทธ์

๑) ส่งเสริมชุมชนให้เข้มแข็ง พัฒนาบทบาทของผู้นำชุมชน ส่งเสริมและสนับสนุนด้านสังคม
สงเคราะห์แก่เด็ก เยาวชน สตรี คนชรา คนพิการ และผู้ด้อยโอกาส ตลอดจนการรักษาความสงบเรียบร้อยของ
ชุมชน ลดอาชญากรรม และการแก้ไขปัญหายาเสพติด และบูรณาการการดำเนินงานด้านความปลอดภัยในชีวิต
และทรัพย์สินเพื่อให้เป็นเมืองน่าอยู่

๒) ส่งเสริมและพัฒนาระบบการศึกษา บุคลากรด้านการศึกษา ครู นักเรียน ให้เป็นผู้มีคุณภาพ
มีทักษะและศักยภาพตามมาตรฐานสากล รองรับประชาคมอาเซียน

๓) ส่งเสริมด้านการสาธารณสุขในด้านการป้องกัน และส่งเสริมสุขภาพอนามัยของประชาชน
ส่งเสริมสนับสนุนด้านการกีฬา นันทนาการ และกิจกรรมที่สร้างความสามัคคีภายในชุมชน

๔) พัฒนาชุดลอก คูคลองและจัดสร้างแหล่งน้ำ สงวนและเก็บกักน้ำเพื่อการเกษตร เพื่อการ
อุปโภคและบริโภค รวมทั้งวางโครงการเพื่อแก้ไขปัญหา น้ำท่วมและน้ำแล้ง

๕) ก่อสร้างและพัฒนาปรับปรุงส่วนสาธารณะ ลานกีฬา สนามเด็กเล่น ปรับปรุงภูมิทัศน์
และปลูกต้นไม้เพื่อเพิ่มพื้นที่สีเขียว ส่งเสริมการมีส่วนร่วมในการอนุรักษ์ทรัพยากรธรรมชาติและสิ่งแวดล้อม

๖) พัฒนาพื้นที่ฟูและอนุรักษ์ธรรมชาติ สิ่งแวดล้อม แหล่งน้ำ ลุ่มน้ำลำคลองและป่าไม้ให้มีความ
อุดมสมบูรณ์ สร้างจิตสำนึกเพื่อป้องกันและแก้ไขปัญหามลพิษและปัญหาสิ่งแวดล้อมของชุมชน จัดทำระบบกำจัด
ขยะรวม และจัดการขยะมูลฝอยและสิ่งปฏิกูล

๗) ปรับปรุงโครงสร้างการบริหารงาน นำระบบสารสนเทศมาใช้ในการบริหารงานภายในองค์กร
สนับสนุนบุคลากรในสังกัดให้ได้รับการศึกษาอบรม การทำวิจัย เพิ่มพูนความรู้ พัฒนาระบบบริหารองค์กรโดย
ยึดหลักธรรมาภิบาล พัฒนาประสิทธิภาพการทำงานและการให้บริการประชาชนของบุคลากร

แผนพัฒนาท้องถิ่น (พ.ศ. ๒๕๖๑ - ๒๕๖๕)

โดยองค์การบริหารส่วนตำบลเขาสามสืบหาบ อำเภอท่ามะกา จังหวัดกาญจนบุรี

๘) การเผยแพร่ประชาสัมพันธ์บทบาท อำนาจหน้าที่ของ อปท. ส่งเสริมการจัดตั้งศูนย์ข้อมูล เพื่อการพัฒนาท้องถิ่นและบูรณาการร่วมกัน และส่งเสริมสนับสนุนการมีส่วนร่วมของประชาชนในการพัฒนาท้องถิ่น

๙) ส่งเสริมสนับสนุนการวางระบบการพัฒนาด้านโครงสร้างพื้นฐานจัดให้มีระบบสาธารณสุขปึก ระบบสาธารณสุขการให้กับชุมชนอย่างเป็นระบบให้สอดคล้องกับความจำเป็นและความต้องการของประชาชน ก่อสร้าง ปรับปรุงเส้นทางคมนาคมอย่างทั่วถึง พัฒนาแหล่งน้ำเพื่อการอุปโภคบริโภค

๑๐) พัฒนาฟื้นฟูและส่งเสริมกิจกรรมด้านศาสนา ศิลปวัฒนธรรมและประเพณีของชุมชน ท้องถิ่น โดยการอนุรักษ์สืบสานต่อและเชื่อมโยงสู่กิจกรรมการท่องเที่ยว

๑๑) ส่งเสริมระบบเศรษฐกิจพอเพียงในชุมชน เพื่อลดรายจ่าย เพิ่มรายได้

๑๒) พัฒนาความรู้ ทักษะประสบการณ์ในการประกอบอาชีพให้แก่คนในชุมชน

๒.๗ จุดยืนทางยุทธศาสตร์

๑) การพัฒนาศักยภาพคนและความเข้มแข็งของชุมชน

๒) การพัฒนาการเกษตรและการจัดการทรัพยากรธรรมชาติและสิ่งแวดล้อม

๓) การพัฒนาการเมือง การบริหาร และการจัดการ

๔) การพัฒนาระบบสาธารณสุขปึก สาธารณูปการ โครงสร้างพื้นฐาน

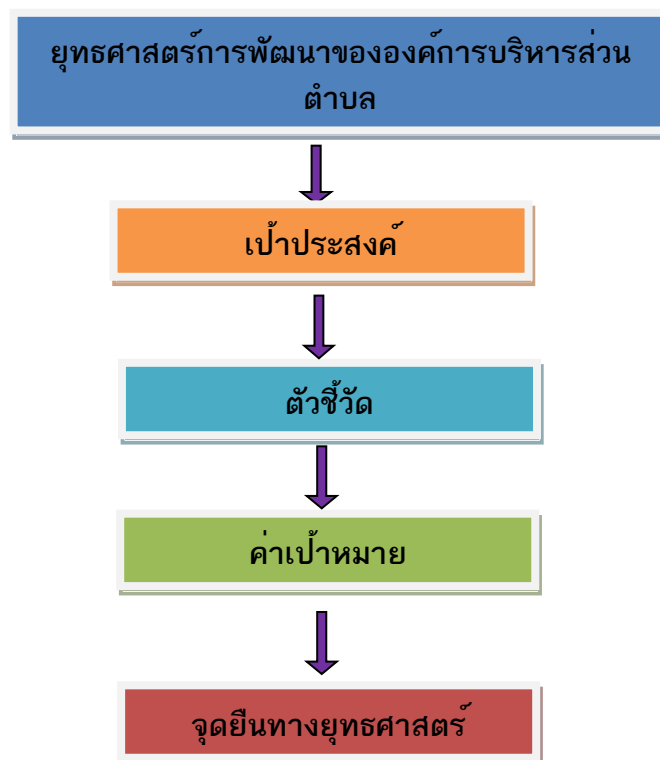
๕) การพัฒนาส่งเสริมศิลปวัฒนธรรม จารีตประเพณี ภูมิปัญญาท้องถิ่นและการท่องเที่ยว

๖) การพัฒนาด้านเศรษฐกิจ

๒.๘ ความเชื่อมโยงของยุทธศาสตร์ในภาพรวม

การจัดทำแผนพัฒนาท้องถิ่น ขององค์การบริหารส่วนตำบลมีความเชื่อมโยงของยุทธศาสตร์ในภาพรวม

ดังนี้



ประเด็นหลักการพัฒนาขององค์การบริหารส่วนตำบลเขาสามลือหาบ (พ.ศ. ๒๕๖๑ – ๒๕๖๔)

คณะกรรมการพัฒนาองค์การบริหารส่วนตำบลร่วมกับประชาคมท้องถิ่น ส่วนราชการ รัฐวิสาหกิจ รวมทั้งองค์กรต่างๆ ที่เกี่ยวข้อง กำหนดประเด็นหลักการพัฒนา ๖ ด้าน ดังนี้

๑. นโยบายการพัฒนาศักยภาพคนและความเข้มแข็งของชุมชน

- ๑.๑ ส่งเสริมสนับสนุนด้านสังคมสงเคราะห์แก่เด็ก เยาวชน สตรี คนชรา คนพิการและผู้ด้อยโอกาส
- ๑.๒ ส่งเสริมการป้องกันและแก้ไขปัญหายาเสพติด
- ๑.๓ ส่งเสริมสนับสนุนด้านการกีฬา นันทนาการ และกิจกรรมที่สร้างความสามัคคีภายในชุมชน
- ๑.๔ ส่งเสริมด้านการสาธารณสุขในด้านการป้องกันและส่งเสริมสุขภาพอนามัยของประชาชน
- ๑.๕ ส่งเสริมและบูรณาการการดำเนินงานด้านความปลอดภัยในชีวิตและทรัพย์สิน
- ๑.๖ ส่งเสริมสนับสนุนด้านการศึกษา
- ๑.๗ ส่งเสริมสนับสนุนการมีส่วนร่วมของประชาชนในการพัฒนาท้องถิ่น

๒. นโยบายด้านการพัฒนาการเกษตรและการจัดการทรัพยากรธรรมชาติและสิ่งแวดล้อม

- ๒.๑ บำรุงรักษาสภาพแวดล้อมลำน้ำ แหล่งน้ำธรรมชาติ
- ๒.๒ ก่อสร้างพัฒนาปรับปรุงสวนสาธารณะ สวนสุขภาพ สนามเด็กเล่น
- ๒.๓ การปรับปรุงภูมิทัศน์ และปลูกต้นไม้เพื่อเพิ่มพื้นที่สีเขียว
- ๒.๔ การส่งเสริมการมีส่วนร่วมในการอนุรักษ์ทรัพยากรธรรมชาติและสิ่งแวดล้อม

๓. นโยบายด้านการพัฒนาการเมือง การบริหาร และการจัดการ

- ๓.๑ พัฒนาระบบบริหารองค์กรโดยยึดหลักธรรมาภิบาล
- ๓.๒ พัฒนาประสิทธิภาพการทำงานและการให้บริการ ประชาชนของบุคลากร
- ๓.๓ การเผยแพร่ประชาสัมพันธ์บทบาท อำนาจหน้าที่ ของ อปท.
- ๓.๔ ส่งเสริมการจัดตั้งศูนย์ข้อมูล เพื่อการพัฒนาท้องถิ่น

๔. นโยบายด้านการพัฒนาระบบสาธารณูปโภค สาธารณูปการ โครงสร้างพื้นฐาน

- ๔.๑ ก่อสร้าง ปรับปรุง บำรุงรักษา ถนน สะพาน ทางเท้า และท่อระบายน้ำให้มีมาตรฐาน
- ๔.๒ จัดให้มีระบบสาธารณูปโภค ระบบสาธารณูปการให้กับชุมชนอย่างเป็นระบบและทั่วถึง
- ๔.๓ จัดให้มีการซ่อมบำรุงรักษาระบบไฟฟ้าและประปา สาธารณะ
- ๔.๔ พัฒนาแหล่งน้ำเพื่อการอุปโภคบริโภค

๕. นโยบายด้านการพัฒนาส่งเสริมศิลปวัฒนธรรม จารีตประเพณี ภูมิปัญญาท้องถิ่นและการท่องเที่ยว

- ๕.๑ ส่งเสริมสนับสนุน ศิลปวัฒนธรรม จารีตประเพณี อันดีงามของท้องถิ่น
- ๕.๒ ส่งเสริมอนุรักษ์วัฒนธรรมประเพณีอันดีงาม
- ๕.๓ ปรับปรุงภูมิทัศน์/บำรุงรักษา ศาสนสถาน
- ๕.๔ ส่งเสริมการท่องเที่ยวเชิงประวัติศาสตร์ วัฒนธรรม และภูมิปัญญาท้องถิ่น

๖. นโยบายด้านการพัฒนาด้านเศรษฐกิจ

- ๖.๑ ส่งเสริมระบบเศรษฐกิจพอเพียงในชุมชน เพื่อลดรายจ่าย เพิ่มรายได้
- ๖.๒ ส่งเสริม สนับสนุนกลุ่มอาชีพในตำบล ผลิตภัณฑ์ชุมชนและท้องถิ่น(OTOP)
- ๖.๔ พัฒนาความรู้ ทักษะและประสบการณ์ในการประกอบอาชีพให้แก่คนในชุมชน

๓. การวิเคราะห์เพื่อพัฒนาท้องถิ่น

๓.๑ การวิเคราะห์กรอบการจัดทำยุทธศาสตร์ขององค์กรปกครองส่วนท้องถิ่น

องค์การบริหารส่วนตำบลตำบลเลาขวัญ ได้ดำเนินการวิเคราะห์สภาพการณ์และศักยภาพ เพื่อชี้ให้เห็นถึงศักยภาพ ปัญหาและความต้องการของประชาชน โดยองค์การบริหารส่วนตำบลได้ดำเนินการวิเคราะห์ข้อมูล ดังต่อไปนี้

๓.๑.๑ การวิเคราะห์ข้อมูลเพื่อการจัดทำแผนพัฒนา

(๑) การวิเคราะห์ข้อมูลสังคม

➤ ด้านแรงงาน

จากการสำรวจข้อมูลพื้นฐานพบว่า ประชากรส่วนใหญ่ ไปรับจ้างทำงานนอกพื้นที่ **ปัญหาที่พบคือ** ประชากรต้องไปทำงานนอกพื้นที่ในเมืองที่มีโรงงานอุตสาหกรรม บริษัท ห้างร้านใหญ่ๆ เพราะในพื้นที่ไม่มีโรงงานอุตสาหกรรมที่มีการจ้างแรงงานเยอะ เพราะพื้นที่ส่วนมากเป็นที่อยู่อาศัย ปัญหานี้ยังไม่สามารถแก้ไขได้

➤ ด้านสุขภาพและสาธารณสุข

จากการสำรวจข้อมูลพื้นฐานพบว่า ประชาชนกรส่วนมากมีสุขภาพที่ดี มีการคัดกรองสุขภาพให้กับประชาชนกลุ่มเสี่ยง โรคที่มักเกิดแก่ประชากรในชุมชน เช่นกัน ได้แก่ โรคความดัน เบาหวาน โรคเอดส์ โรคไข้เลือดออก มือ-ปาก-เท้าในเด็ก และโรคอื่นๆ อีกมาก มีสถิติเข้ารับการรักษาพยาบาล **ปัญหาคือ** ประชาชนบางรายไม่ยอมไปคัดกรองหรือตรวจสุขภาพประจำปี

➤ ด้านการศึกษา

จากการสำรวจข้อมูลพื้นฐานพบว่า ประชากรอายุ ๑๕ – ๖๐ ปีเต็ม ร้อยละ ๙๙ อ่านเขียนภาษาไทยและคิดเลขอย่างง่ายได้ เด็กอายุ ๖ – ๑๔ ปี ร้อยละ ๑๐๐ ได้รับการศึกษาภาคบังคับ ๙ ปี ได้เรียนต่อชั้นมัธยมศึกษาปีที่ ๔ หรือเทียบเท่า และที่ไม่ได้เรียนต่อมีงานทำ ร้อยละ ๙๙ ด้านการศึกษาอยู่ในเกณฑ์ที่ดี **ปัญหาคือ** ยังไม่สามารถที่จะแข่งขันกับเมืองใหญ่ๆ ได้ **การแก้ปัญหา**ขององค์การบริหารส่วนตำบล ได้จัดกิจกรรมให้กับเด็กของศูนย์พัฒนาเด็กเล็ก การสนับสนุนอาหารเสริมนม อาหารกลางวัน ในกับทางโรงเรียนในเขตพื้นที่ และร่วมกันจัดกิจกรรมต่างๆ กับทางโรงเรียน

➤ ด้านค่านิยมของคนในพื้นที่

จากการสำรวจข้อมูลพื้นฐานพบว่า ประชากรมีกิจกรรมทางศาสนา(พุทธ) ประชากรในเขตองค์การบริหารส่วนตำบลให้ความร่วมมือกันทำกิจกรรมสาธารณะต่างๆ ผู้สูงอายุ ผู้พิการได้รับการดูแล **ปัญหาคือ** ประชากรในครัวเรือนมีการดื่มสุรา สูบบุหรี่ รวมทั้งที่เป็นครั้งคราว บางครัวเรือนขาดความอบอุ่น **การแก้ปัญหา**ขององค์การบริหารส่วนตำบลคือ จัดกิจกรรมต่างๆ ในชุมชน พยายามที่จะให้ทุกส่วนทุกฝ่ายทุกคนมีส่วนร่วมและรณรงค์ให้เห็นถึงโทษของการดื่มสุรา ให้ชุมชนเห็นความสำคัญของครอบครัว เช่น การแข่งขันกีฬาชุมชน งานประเพณี เป็นต้น

แผนพัฒนาท้องถิ่น (พ.ศ. ๒๕๖๑ – ๒๕๖๕)

โดยองค์การบริหารส่วนตำบลเขาสามสืบาบ อำเภอท่ามะกา จังหวัดกาญจนบุรี

➤ ด้านความปลอดภัยในชีวิตและทรัพย์สิน

จากการสำรวจข้อมูลพื้นฐานพบว่า ส่วนมากครัวเรือนมีการป้องกันอุบัติเหตุอย่างถูกวิธี มีความปลอดภัยในชีวิตและทรัพย์สิน ปัญหาคือบางครัวเรือน ที่ไม่มีการป้องกันอุบัติเหตุ อาชญากรรม วิธีการแก้ปัญหาขององค์การบริหารส่วนตำบลที่สามารถดำเนินการได้ตามอำนาจหน้าที่และงบประมาณที่มีอยู่อย่างจำกัด คือการติดตั้งกล้องวงจรปิดในจุดที่เป็นที่สาธารณะ ติดตั้งสัญญาณไฟกระพริบและกระจกตามทางร่วมทางแยก รวมทั้งได้ตั้งจุดตรวจ จุดสกัด จุดบริการ ในช่วงเทศกาลที่มีวันหยุดหลายวันเพื่ออำนวยความสะดวกให้กับประชาชน แต่ปัญหาที่พบเป็นประจำคือการทะเลาะวิวาทของกลุ่มวัยรุ่นโดยเฉพาะในสถานที่ยัดงานดนตรี งานมหรสพ เป็นปัญหาที่ชุมชนได้รับผลกระทบเป็นอย่างมาก การแก้ไขปัญหาคือการแจ้งเตือนให้ผู้ปกครองดูแลบุตรหลานของตน ประชาสัมพันธ์ให้ทราบถึงผลกระทบ ผลเสียหาย และโทษที่ได้รับจากการเกิดเหตุทะเลาะวิวาท การขอความร่วมมือไปยังผู้นำ

การขอกำลังจาก ตำรวจ ผู้นำ อปพร. เพื่อระงับเหตุไม่ให้เกิดความรุนแรง แต่จะไม่ให้เกิดขึ้นเลยยังเป็นปัญหาที่ปัจจุบันไม่สามารถที่จะแก้ไขได้ ทั้งที่มีการร่วมมือกันหลายฝ่าย เป็นเรื่องที่ทางองค์การบริหารส่วนตำบลจะต้องหาวิธีที่จะแก้ไขปัญหให้กับประชาชนต่อไปตามอำนาจหน้าที่ที่สามารถดำเนินการได้

➤ ด้านยาเสพติด

ปัญหายาเสพติดในหมู่บ้านขององค์การบริหารส่วนตำบล จะมีผู้เสพบ้าง และยังไม่พบผู้ค้า เหตุผลก็เนื่องมาจากว่าได้รับความร่วมมือกับทางผู้นำ ประชาชน หน่วยงานขององค์การบริหารส่วนตำบลที่ช่วยสอดส่องดูแลอยู่เป็นประจำ การแก้ไขปัญหขององค์การบริหารส่วนตำบลสามารถทำได้ เฉพาะตามอำนาจหน้าที่เท่านั้น เช่น การณรงค์ การประชาสัมพันธ์ การแจ้งเบาะแส การฝึกอบรมให้ความรู้ ถ้านอกเหนือจากอำนาจหน้าที่ ก็เป็นเรื่องของอำเภอหรือตำรวจแล้วแต่กรณี ทั้งนี้ องค์การบริหารส่วนตำบลก็ได้ให้ความร่วมมือมาโดยตลอด

➤ ด้านโครงสร้างพื้นฐาน สามารถจำแนกได้ดังนี้

๑) มีเส้นทางคมนาคมในพื้นที่องค์การบริหารส่วนตำบลที่เป็นถนนคอนกรีตเสริมเหล็ก ร้อยละ ๗๐ เป้าหมายคือต้องการให้ได้มากกว่านี้หรือร้อยละ ๑๐๐ โดยผู้บริหารมีนโยบายที่จะดำเนินการก่อสร้างถนนคอนกรีตเสริมเหล็กทุกสาย ปัญหาคือ องค์การบริหารส่วนตำบลมีงบประมาณในการพัฒนาทางด้านโครงสร้างพื้นฐานจำนวนไม่มากในแต่ละปี ประกอบกับพื้นที่ขององค์การบริหารส่วนตำบลมีขนาดกว้าง การแก้ปัญหาคือ ประสานความร่วมมือกัน

ในหลายๆ ฝ่าย เพื่อที่จะดำเนินการขอรับการสนับสนุนงบประมาณจากหน่วยงานที่เกี่ยวข้องและมีงบประมาณเพียงพอทั้งนี้ องค์การบริหารส่วนตำบลก็ได้ตั้งงบประมาณในส่วนนี้ไว้บางส่วนแล้ว และได้แจ้งประชาสัมพันธ์ให้ประชาชนได้รับทราบถึงเหตุผลเพื่อที่จะได้ช่วยกันแก้ไขปัญหาให้กับชุมชน

๒) การขยายเขตไฟฟ้า ปัจจุบันมีไฟฟ้าใช้ทุกครัวเรือน คิดเป็น ๑๐๐ เปอร์เซ็นต์ ปัญหาคือไฟฟ้าส่องสว่างทางหรือที่สาธารณะยังไม่สามารถดำเนินการครอบคลุมพื้นที่ได้ทั้งหมด เนื่องจากพื้นที่ที่มีความต้องการให้ติดตั้งไฟฟ้าส่องสว่างนั้นยังไม่เป็นที่สาธารณะ องค์การบริหารส่วนตำบลจึงไม่สามารถดำเนินการได้ การแก้ปัญหาคือ ประสานความร่วมมือกันหลายๆ ฝ่าย เพื่อที่จะทำความเข้าใจกับประชาชนในพื้นที่ และวิธีการที่จะดำเนินการแก้ไขอย่างไร ทั้งนี้ องค์การบริหารส่วนตำบลก็ได้ตั้งงบประมาณในส่วนนี้ไว้แล้ว และได้แจ้งประชาสัมพันธ์ให้ประชาชนได้รับทราบถึงเหตุผลเพื่อที่จะได้ช่วยกันแก้ไขปัญหาให้กับชุมชน

๓) การประปา ในเขตองค์การบริหารส่วนตำบลเขาสามสืบหาบ ใช้น้ำของประปาหมู่บ้านทั้งหมด สามารถให้บริการได้ครอบคลุมทุกหลังคาเรือน คิดเป็น ๑๐๐ เปอร์เซ็นต์ แต่ในช่วงฤดูแล้งจะมีในบางหมู่บ้านที่น้ำประปาไม่พอใช้เนื่องจากน้ำใต้ดินเหือด ทำให้น้ำที่สูบขึ้นมาได้ไม่เพียงพอต่อความต้องการใช้ของประชาชน หมู่บ้านที่ประสบปัญหาน้ำเหือดคือ หมู่ที่ ๑ หมู่ที่ ๖ และหมู่ที่ ๘

➤ ด้านที่อยู่อาศัยและการอุปโภคบริโภค

จากการสำรวจข้อมูลพื้นฐานพบว่า ประชากรในพื้นที่ที่มีที่อยู่อาศัยที่มั่นคง ปัญหาคือ มีบางครัวเรือน ที่ยังต้องการความช่วยเหลือในการซ่อมแซมที่อยู่อาศัย การแก้ปัญหาคือ องค์การบริหารส่วนตำบลอาจจะตั้งงบประมาณเกี่ยวกับโครงการซ่อมแซมบ้านคนจนหรือผู้ยากไร้ แต่งบประมาณมีจำกัดถ้ามีงบประมาณที่มากกว่านี้ องค์การบริหารส่วนตำบลก็จะดำเนินการให้ได้ครอบคลุมทุกหลังคาเรือน

(๒) การวิเคราะห์ข้อมูลด้านเศรษฐกิจ

จากการสำรวจข้อมูลพื้นฐานพบว่า ประชากรส่วนใหญ่ทำการเกษตร ร้อยละ ๗๐ เช่น ข้าว อ้อย มันสำปะหลัง ตามลำดับ รายได้ส่วนมากมาจากการทำการเกษตร และประชาชนอีกส่วนหนึ่งประกอบอาชีพค้าขาย และรับจ้างทั่วไป

(๓) การวิเคราะห์ข้อมูลด้านทรัพยากรธรรมชาติและสิ่งแวดล้อม

ในพื้นที่ขององค์การบริหารส่วนตำบลส่วนมากเป็นพื้นที่สำหรับเพาะปลูก ที่อยู่อาศัย ร้านค้า สถานประกอบการ ตามลำดับ และมีพื้นที่เพียงเล็กน้อยที่เป็นพื้นที่สาธารณะ ทรัพยากรธรรมชาติในพื้นที่ ก็ได้แก่ ดิน น้ำ ต้นไม้ อากาศที่ไม่มีมลพิษ ปัญหาคือ เนื่องจากพื้นที่ในเขตองค์การบริหารส่วนตำบลเป็นพื้นที่ในเขตชลประทาน ต้องจึงมีน้ำเพียงพอในการการเกษตร แต่จะเกิดปัญหาในช่วงที่ชลประทานไม่สามารถปล่อยน้ำมาให้ทำการเกษตรได้ ปัญหาคือยังไม่สามารถหาแหล่งน้ำสำหรับการเกษตรได้เพิ่มขึ้น เพราะพื้นที่ส่วนมากเป็นของประชาชน เอกชน ปัญหาด้านขยะ เมื่อชุมชนแออัดขยะก็มากขึ้น การแก้ไขปัญหาคือ องค์การบริหารส่วนตำบลได้จัดทำโครงการเพื่อแก้ปัญหาให้กับประชาชนและเป็นไปตามความต้องการของประชาชน เช่น โครงการจัดอบรมในการคัดแยกขยะเพื่อลดจำนวนขยะที่จะเกิดขึ้น และจัดหาถังขยะรองรับขยะให้ครอบคลุมในพื้นที่บางส่วน โครงการปลูกต้นไม้ในวันสำคัญต่างๆ ในพื้นที่ของตนเองและที่สาธารณะรวมทั้งปรับปรุงสภาพภูมิทัศน์ของตำบลให้ร่มรื่นสวยงาม ให้เป็นเมืองน่าอยู่ เป็นที่พักผ่อนหย่อนใจของประชาชน ฯลฯ

(๔) ด้านการเมือง – การบริหาร

องค์การบริหารส่วนตำบลได้ประกอบด้วยหมู่บ้านในเขตองค์การบริหารส่วนตำบล มีทั้งหมด ๘ หมู่บ้าน แต่ละหมู่บ้านมีกรรมการซึ่งเป็นตัวแทนของชุมชน ประชาชนมีส่วนร่วมในการจัดซื้อจัดจ้างขององค์การบริหารส่วนตำบล ประชาชนให้ความร่วมมือด้านการเลือกตั้ง เช่น จำนวนผู้มีสิทธิเลือกตั้งทั้งสิ้น ๔,๓๕๘ คน แยกเป็นเขตเลือกตั้งที่ ๑

จำนวน ๗๓๐ คน เป็นชาย ๕๓๕๕ คน หญิง ๓๗๕ คน เขตเลือกตั้งที่ ๒ จำนวน ๖๖๔ คน เป็นชายจำนวน ๓๑๖ คน หญิง ๓๔๖ คน เขตเลือกตั้งที่ ๓ จำนวน ๔๖๕ คน เป็นชายจำนวน ๒๒๑ คน หญิง ๒๔๔ คน เขตเลือกตั้งที่ ๔ จำนวน ๔๕๘ คน เป็นชายจำนวน ๒๒๑ คน หญิง ๒๓๗ คน เขตเลือกตั้งที่ ๕ จำนวน ๔๔๐ คน เป็นชายจำนวน ๒๑๘ คน หญิง ๒๒๒ คน เขตเลือกตั้งที่ ๖ จำนวน ๖๔๖ คน เป็นชายจำนวน ๓๒๔ คน หญิง ๓๒๒ คน เขตเลือกตั้งที่ ๗ จำนวน ๔๙๐ คน เป็นชายจำนวน ๒๕๐ คน หญิง ๒๔๐ คน เขตเลือกตั้งที่ ๘ จำนวน ๔๖๕ คน เป็นชายจำนวน ๒๒๙ คน หญิง ๒๓๖ คน

- จำนวนผู้มาใช้สิทธิเลือกตั้งทั้งสิ้น ๔,๓๕๘ คน รวมผู้มาใช้สิทธิคิดเป็นร้อยละ ๘๐.๗๗

(ข้อมูลการเลือกตั้งสมาชิกสภาองค์การบริหารส่วนตำบล เมื่อวันที่ ๑๓ ตุลาคม ๒๕๕๖)

แผนพัฒนาท้องถิ่น (พ.ศ. ๒๕๖๑ – ๒๕๖๕)

โดยองค์การบริหารส่วนตำบลเขาสามสืบหาบ อำเภอท่ามะกา จังหวัดกาญจนบุรี

ปัญหาคือการแข่งขันทางการเมืองค่อนข้างสูง มีจุดที่น่าสังเกตคือ มีการย้ายเข้าย้ายออกช่วงที่จะมีการเลือกตั้ง ไม่ว่าจะเป็น การเลือกผู้ใหญ่บ้าน สมาชิกสภา นายกเทศมนตรี โดยเฉพาะ การคัดเลือกผู้ใหญ่บ้าน **การแก้ไข** ปัญหาขององค์การบริหารส่วนตำบลคือ ขอความร่วมมือ ผู้นำ เจ้าหน้าที่ที่มีหน้าที่รับผิดชอบให้ระมัดระวัง สอดส่องพฤติกรรมและให้รายงานอำเภอทราบ การรณรงค์ ประชาสัมพันธ์ ให้ข้อมูลที่ถูกต้อง เกี่ยวกับข้อกฎหมายของการเลือกตั้งที่กระทำได้และทำไม่ได้ให้ประชาชนได้รับทราบ ปัญหาต่างๆ ที่เกิดขึ้นองค์การบริหารส่วนตำบลก็ได้พยายามแก้ไข โดยเรื่องจากการประชุมประชาคมท้องถิ่นทุกหมู่บ้านในเขตองค์การบริหารส่วนตำบล ในการจัดทำแผนพัฒนาองค์การบริหารส่วนตำบล จากผลการประชุมทุกครั้งที่องค์การบริหารส่วนตำบลจัดขึ้น มีประชาชนสนใจเข้าร่วมประชุมรวมทั้งแสดงความคิดเห็นที่หลากหลาย ส่งผลให้องค์การบริหารส่วนตำบล ดำเนินงานตามความต้องการของประชาชน และประชาชนได้รับประโยชน์ และมีส่วนร่วมในการพัฒนาองค์การบริหารส่วนตำบล

(๕) การวิเคราะห์ใช้หลัก SWOT (การวิเคราะห์จุดแข็ง จุดอ่อน โอกาสและอุปสรรค) ดังนี้

๑) จุดแข็ง (S : Strength)

- ประชาชน ผู้นำชุมชน มีความพร้อมที่จะให้ความร่วมมือกับทางราชการในการพัฒนาท้องถิ่นของตนเอง
- ชุมชนเข้มแข็งได้รับการบริการสาธารณะด้านโครงสร้างพื้นฐานครบถ้วน
- มีเส้นทางสัญจรเป็นไปด้วยความสะดวก
- มีถนนเส้นทาง หวายเหนียว – หนองปลาหมอ ผ่านตำบลเป็นเส้นทางลัดเพื่อเดินทางไปยังจังหวัดราชบุรี และตลาดกลางผักและผลไม้ ตลาดศรีเมือง จังหวัดราชบุรี
- ประชาชนยังยึดมั่นในขนบธรรมเนียมประเพณีและวัฒนธรรมท้องถิ่น
- มีสวนสาธารณะ ๑ แห่ง
- ประชากรส่วนใหญ่มีอาชีพเกษตรกรรม ผลผลิตทางการเกษตรที่สำคัญ ได้แก่ ข้าว อ้อย และมัน เลี้ยงสัตว์ ฯลฯ
- มีโรงเรียนสังกัด สพฐ. ๔ โรงเรียน สอนตั้งแต่ระดับก่อนประถมศึกษาถึงระดับประถมศึกษา จำนวน ๓ โรงเรียน และระดับมัธยมศึกษา จำนวน ๑ โรงเรียน
- ศูนย์พัฒนาเด็กเล็ก ๒ แห่ง สังกัดองค์การบริหารส่วนตำบลเขาสามลือหาบ
- มีการประสานความร่วมมือระหว่างองค์การบริหารส่วนตำบลกับส่วนราชการในพื้นที่
- มีความสงบไม่ค่อยจะมีปัญหา ด้านความปลอดภัยและด้านมลพิษ
- มีการจัดตั้งหมู่บ้าน ๘ หมู่บ้าน ในเขตองค์การบริหารส่วนตำบลเขาสามลือหาบ
- ผู้นำชุมชนให้ความร่วมมือในการพัฒนาท้องถิ่น
- องค์การบริหารส่วนตำบลเขาสามลือหาบ มีศักยภาพเพียงพอที่รองรับการบริการสาธารณะและแก้ไขปัญหาความเดือดร้อนของประชาชน
- มีวัด ๕ แห่ง คือ วัดเขาสามลือหาบ วัดเขาพระสิทธิญาณ วัดเขากระอาก วัดเขาสูงแจ่มฟ้า และวัดเขาช่องสัมฤทธิ์ธรรม และมีสำนักสงฆ์ ๒ แห่ง คือ สำนักสงฆ์สันติคีรี สำนักสงฆ์วิสุทธิปัญญา
- องค์การบริหารส่วนตำบลมีระบบเสียงไร้สายประชาสัมพันธ์ ให้ประชาชนได้รับทราบข้อมูลข่าวสาร
- ชุมชนในเขตองค์การบริหารส่วนตำบล

➤ มีการให้บริการด้านการสื่อสาร ของบริษัท ทีโอที และมีสัญญาณโทรศัพท์ไร้สายของเอกชนหลายบริษัท

➤ มีกองทุนในหมู่บ้าน เช่น การออมเงินสัจจะ ฯลฯ

➤ มีกลุ่มอาชีพ กลุ่มเกษตรกรทำสวนผลไม้ตำบลเขาสามสิบหาบ หมู่ที่ ๑

๒) จุดอ่อน (W : Weakness)

➤ คนในวัยทำงาน คนหนุ่มสาวอพยพไปหางานทำในเมืองหรือนอกพื้นที่
➤ ราษฎรยากจน ส่วนใหญ่ประชาชนประกอบอาชีพทางการเกษตรเพียงอย่างเดียวทำให้ขาดรายได้

➤ ประชาชนไม่สามารถรวมกลุ่มกันเพื่อดำเนินการด้านเศรษฐกิจของชุมชนในรูปของกลุ่มอาชีพอย่างเข้มแข็ง

➤ ประสบปัญหาขาดแคลนน้ำในการอุปโภค-บริโภคบางพื้นที่ในช่วงฤดูแล้ง

➤ ขาดสถานศึกษาระดับฝึกออาชีพ ขาดแหล่งงานรองรับ แรงงานว่างงานนอกฤดูกาล

➤ ไม่มีสถานประกอบกิจการขนาดใหญ่

➤ องค์การบริหารส่วนตำบลเขาสามสิบหาบ ขาดบุคลากรที่มีความชำนาญเฉพาะด้าน เช่น ด้านการป้องกันและบรรเทาสาธารณภัย ฯลฯ ประกอบกับเครื่องมือไม่เพียงพอ เนื่องจากงบประมาณจำกัด

➤ แหล่งเงินทุนต่างๆ เช่น ธนาคารพาณิชย์ ไม่มีประชาชนไม่ได้รับความสะดวกในการติดต่อ

➤ ที่ดินมีราคาสูงถ้าจะพัฒนาในด้านการเกษตรและภาคอุตสาหกรรมต้องใช้งบประมาณจำนวนมาก

๓) โอกาส (O : Opportunity)

➤ จังหวัดกาญจนบุรี สามารถสนับสนุนงบประมาณให้องค์การบริหารส่วนตำบลเขาสามสิบหาบ ที่มีแผนงาน/โครงการตามแนวทางยุทธศาสตร์การพัฒนาจังหวัด

➤ มีเส้นทางคมนาคมสะดวก สามารถรองรับการขยายตัวของการลงทุนทางเศรษฐกิจ

➤ ได้รับความร่วมมือสนับสนุนจากหน่วยงานของรัฐเป็นอย่างดี

➤ รัฐบาลมีนโยบายให้ประชาชนมีส่วนร่วมในการพัฒนาท้องถิ่นของตนเอง

➤ ได้รับงบประมาณจากส่วนกลางเพิ่มขึ้นเพื่อให้เพียงพอในการบริหารจัดการท้องถิ่น

๔) ข้อจำกัด (T : Threat)

➤ ปัจจุบันองค์การบริหารส่วนตำบลเขาสามสิบหาบ เป็นองค์การบริหารส่วนตำบลขนาดกลาง มีงบประมาณจำกัดเมื่อเทียบกับภารกิจหน้าที่ต่างๆ ตามกฎหมายที่กำหนดให้เป็นอำนาจหน้าที่ขององค์การบริหารส่วนตำบลตามกฎหมายอื่น ตามภารกิจถ่ายโอนฯ ตามนโยบายท้องถิ่น นโยบายจังหวัดและนโยบายรัฐบาล

➤ งบประมาณที่ได้รับจากส่วนกลาง ไม่เพียงพอในการบริหารงาน

➤ กฎหมายและระเบียบต่างๆ ในการปฏิบัติงานทำให้ขาดความคล่องตัวในการบริหารงาน

➤ การถ่ายโอนภารกิจต่างๆ ไม่เป็นไปในแนวทางเดียวกัน ทำให้การปฏิบัติงาน เกิดความล่าช้าไม่เป็นไปตามวัตถุประสงค์ที่วางไว้

➤ การพัฒนาบางด้านต้องเป็นไปตามกฎหมาย จึงไม่สามารถดำเนินการแก้ปัญหาได้ ต้องอาศัยความเสียสละของชุมชนเท่านั้น ซึ่งบางครั้งก็ทำได้ยากมาก

๓.๒ การประเมินสถานการณ์สภาพแวดล้อมภายนอกที่เกี่ยวข้อง

ในการจัดทำแผนพัฒนาท้องถิ่นสี่ปีขององค์การบริหารส่วนตำบลนั้น ได้ทำการประเมินสถานการณ์สภาพแวดล้อมภายนอกที่เกี่ยวข้อง ซึ่งมีรายละเอียดดังนี้

ด้าน	สถานการณ์สภาพแวดล้อมภายนอกที่เกี่ยวข้อง	ขอบข่ายและปริมาณของปัญหา/ความต้องการ	พื้นที่เป้าหมาย/กลุ่มเป้าหมาย	ความคาดหวังและแนวโน้มนาคต
๑. ด้านการพัฒนาศักยภาพของคนและความเข้มแข็งของชุมชน	๑) เด็กและผู้สูงอายุบางครอบครัว ผู้สูงอายุอยู่ตามลำพัง และรับภาระในการดูแลเด็ก	- ประชาชนวัยทำงานต้องออกไปทำงาน เพื่อหารายได้	- ผู้สูงอายุและเด็กในเขตองค์การบริหารส่วนตำบล	- ผู้สูงอายุและเด็กได้รับการดูแลที่ดี
	๒) ความปลอดภัยในชีวิตและทรัพย์สินของประชาชน	- การรักษาความปลอดภัยในชีวิตและทรัพย์สินของประชาชน	- ประชาชนและส่วนราชการ	- มีการป้องกันและรักษาความปลอดภัยในชีวิตและทรัพย์สินของประชาชนละส่วนราชการ เช่น การติดตั้งกล้องวงจรปิด การให้ผู้นำ อปพร. ควบคุมและระงับเหตุทะเลาะวิวาท
	๓) ประชาชนในพื้นที่ป่วยเป็นโรคเรื้อรังแนวโน้มที่เพิ่มขึ้น เช่น เบาหวาน ความดัน	- ด้านสาธารณสุข	- ในเขตองค์การบริหารส่วนตำบล	ในพื้นที่ไม่มีการระบาดของโรคอุบัติใหม่ โรคระบาด โรคติดต่อ

ดาน	สถานการณ์ภาพ แวดล้อม ภายนอกที่เกี่ยวข้อง	ขอบข่ายและ ปริมาณของ ปัญหา/ ความต้องการ	พื้นที่เป้าหมาย/ กลุ่มเป้าหมาย	ความคาดหวังและ แนว โนมอนาคต
๒. ด้านการ พัฒนาการเกษตร และการจัดการ ทรัพยากรธรรมชาติ และสิ่งแวดล้อม	๑) มีปัญหาเรื่อง สภาพแวดล้อมลำน้ำ และแหล่งน้ำธรรมชาติ	- สิ่งแวดล้อม	- ลำน้ำ และแหล่ง น้ำธรรมชาติในเขต พื้นที่องค์การ บริหารส่วนตำบล	- ลำน้ำ และแหล่งน้ำ ธรรมชาติ ในเขตพื้นที่ องค์การบริหารส่วนตำบล ได้รับการดูแลขุดลอก และ ปรับปรุงกำจัดขยะบริเวณ แหล่งน้ำ
	๒) ประชาชนมี สวนสาธารณะ สวน สุขภาพ สนามเด็กเล่น	- คุณภาพชีวิต และสุขภาพ อนามัย	- ในเขตองค์การ บริหารส่วนตำบล	- ประชาชนมีสถานที่ใน การออกกำลังกายและ พักผ่อนหย่อนใจ
	๓) มีพื้นที่สีเขียวเพิ่มขึ้น	- สิ่งแวดล้อม	- มีพื้นที่สีเขียวและ พื้นที่ป่าเพิ่มขึ้นใน เขตองค์การบริหาร ส่วนตำบล	- ประชาชนมีอากาศที่ บริสุทธิ์ และมีสถานที่ พักผ่อน
	๔) ประชาชนในพื้นที่ เข้าใจและเข้าถึงและมี ส่วนร่วมในการอนุรักษ์ ทรัพยากรธรรมชาติ	- สิ่งแวดล้อม	- ประชาชนในพื้นที่ ที่ได้รับความรู้และ มีส่วนร่วมในการ อนุรักษ์ ทรัพยากรธรรมชาติ	- ประชาชนในพื้นที่ที่มีส่วน ร่วมในการอนุรักษ์ ทรัพยากรธรรมชาติ

ด้าน	สถานการณ์ภาพแวดล้อมภายนอกที่เกี่ยวข้อง	ขอบข่ายและปริมาณของปัญหา/ความต้องการ	พื้นที่เป้าหมาย/กลุ่มเป้าหมาย	ความคาดหวังและแนวโน้มนาคต
	๕) มีการขยายตัวของประชากรเพิ่มมากขึ้นทำให้เกิดการขยายตัวของประชากรและมีปริมาณขยะเพิ่มขึ้น	- ประชากร	- พื้นที่ในเขตองค์การบริหารส่วนตำบล	- รณรงค์ให้ความรู้ในการบริหารจัดการขยะ
๒. ด้านการพัฒนาการเกษตร และการจัดการทรัพยากรธรรมชาติและสิ่งแวดล้อม	๑) มีปัญหาเรื่องสภาพแวดล้อมลำน้ำ และแหล่งน้ำธรรมชาติ	- สิ่งแวดล้อม	- ลำน้ำ และแหล่งน้ำธรรมชาติในเขตพื้นที่องค์การบริหารส่วนตำบล	- ลำน้ำ และแหล่งน้ำธรรมชาติ ในเขตพื้นที่องค์การบริหารส่วนตำบล ได้รับการดูแลขุดลอก และปรับปรุงกำจัดขยะบริเวณแหล่งน้ำ
	๒) ประชาชนมีส่วนสาธารณะสวนสุขภาพ สนามเด็กเล่น	- คุณภาพชีวิตและสุขภาพอนามัย	- ในเขตองค์การบริหารส่วนตำบล	- ประชาชนมีสถานที่ในการออกกำลังกายและพักผ่อนหย่อนใจ
	๓) มีพื้นที่สีเขียวเพิ่มขึ้น	- สิ่งแวดล้อม	- มีพื้นที่สีเขียวและพื้นที่ป่าเพิ่มขึ้นในเขตองค์การบริหารส่วนตำบล	- ประชาชนมีอากาศที่บริสุทธิ์ และมีสถานที่พักผ่อน
	๔) ประชาชนในพื้นที่เข้าใจและเข้าถึงและมีส่วนร่วมในการอนุรักษ์ทรัพยากรธรรมชาติ	- สิ่งแวดล้อม	- ประชาชนในพื้นที่ที่ได้รับความรู้และมีส่วนร่วมในการอนุรักษ์ทรัพยากรธรรมชาติ	- ประชาชนในพื้นที่มีส่วนร่วมในการอนุรักษ์ทรัพยากรธรรมชาติ
	๕) มีการขยายตัวของประชากรเพิ่มมากขึ้นทำให้เกิดการขยายตัวของประชากรและมีปริมาณขยะเพิ่มขึ้น	- ประชากร	- พื้นที่ในเขตองค์การบริหารส่วนตำบล	- รณรงค์ให้ความรู้ในการบริหารจัดการขยะ

दान	สถานการณ์ภาพแวดล้อม ภายนอกที่เกี่ยวข้อง	ขอบข่ายและ ปริมาณของ ปัญหา/ ความต้องการ	พื้นที่เป้าหมาย/ กลุ่มเป้าหมาย	ความคาดหวังและ แนวโน้มอนาคต
๓. ด้านการ พัฒนา ประสิทธิภาพทาง การเมือง การ บริหาร และการ จัดการ	๑) บุคลากรของหน่วยงานต้อง ได้รับการพัฒนาความรู้ ความสามารถ	- ข้อจำกัดเรื่อง งบประมาณที่จะ ส่งบุคลากรให้ ได้รับการอบรม อย่างทั่วถึง	- คณะผู้บริหาร สมาชิกสภา ผู้นำ ชุมชน และ พนักงาน/เจ้าหน้าที่	-สามารถปฏิบัติงานได้ อย่างทันท่วงที - ปฏิบัติได้ตามกฎหมาย และถูกต้องตามระเบียบ
	๒) อุปกรณ์เครื่องมือเครื่องใช้ยังไม่ ครบหรือพร้อมในการปฏิบัติงาน อย่างเพียงพอ	- งบประมาณไม่ เพียงพอที่จะ จัดซื้อได้ครบถ้วน หรือยังขาดการดูแล และเอาใจใส่ อุปกรณ์เครื่องมือ เครื่องใช้ในการ ปฏิบัติงาน	- ชุมชนในเขต องค์การบริหาร ส่วนตำบล	-สามารถให้บริการ ชุมชนได้อย่างเพียงพอ
	๓) ประชาชนในพื้นที่รับทราบถึง บทบาท อำนาจหน้าที่ ของ อปท.	- ที่อยู่อาศัย	- ประชาชนใน พื้นที่ที่ได้รับความ เดือนร้อนเรื่องที่อยู่ อาศัย	- ประชาชนในพื้นที่ ได้รับความช่วยเหลือ ซ่อมแซมที่อยู่อาศัยให้ มั่นคงแข็งแรง
	๔) มีสถานที่เผยแพร่ข้อมูลข่าวสาร เพื่อประชาสัมพันธ์ข้อมูลข่าวสาร ให้ประชาชนรับทราบ	- ประชากร	- พื้นที่ในเขต องค์การบริหาร ส่วนตำบล	- ควบคุมการก่อสร้าง อาคารบ้านเรือนการ พิจารณาออกใบอนุญาต เพื่อไม่เกิดปัญหาจาก การก่อสร้างอาคาร
๔. ด้านการ พัฒนาระบบ สาธารณูปโภค สาธารณูปการ และโครงสร้าง พื้นฐาน	๑) ประชาชนต้องการเส้นทางใน การสัญจรไปมาเพิ่มมากขึ้นและ องค์การบริหารส่วนตำบลไม่ สามารถดำเนินการได้เนื่องจาก พื้นที่ยังไม่เป็นที่สาธารณะ จะ ดำเนินการได้ก็ต่อเมื่อต้องเป็นที่ สาธารณะ	- เส้นทาง คมนาคม	- เส้นทาง คมนาคมที่เป็น สาธารณะและ ประชาชนมีความ ต้องการให้ ดำเนินการ	- มีเส้นทางในการ คมนาคมเพียงพอและ ประชาชนได้รับความ สะดวกในการสัญจรไป มา

ดาน	สถานการณ์ภาพ แวดล้อม ภายนอกที่เกี่ยวข้อง	ขอบข่ายและ ปริมาณของ ปัญหา/ ความต้องการ	พื้นที่เป้าหมาย/ กลุ่มเป้าหมาย	ความคาดหวังและ แนว โนมอนาคต
	๒) ประชาชนได้รับ อุบัติเหตุตามท้องถนนซึ่ง บางจุดยังไม่มีสัญญาณไฟ จราจรเพียงพอ	- การจราจร	ประชาชนที่สัญจร ไปมาบนถนน	มีระบบควบคุม การจราจร เช่น ติดตั้ง สัญญาณไฟจราจรเพื่อ เตือนให้ระมัดระวัง
	๓) ไฟฟ้าส่องสว่างทาง และที่สาธารณะยังไม่ สามารถดำเนินการ ครอบคลุมพื้นที่ได้ ทั้งหมด	- ไฟฟ้า	- ทางและที่ สาธารณะในเขต องค์การบริหาร ส่วนตำบล	- ทางและที่สาธารณะมี แสงสว่างเพียงพอ ประชาชนได้รับความ สะดวกในการสัญจรไป มาและป้องกันการเกิด อาชญากรรมได้
	๔) ชุมชนขยายมากขึ้น ระบบระบายน้ำยังไม่ เพียงพอ เกิดการอุดตัน ส่งกลิ่นเหม็นก่อความ รำคาญ	- ราง/ท่อระบาย น้ำ	- พื้นที่ในเขต องค์การบริหาร ส่วนตำบล	- มีรางระบายน้ำสามารถ ระบายน้ำได้สะดวก ไม่ อุดตัน ไม่ส่งกลิ่นเหม็น ก่อความรำคาญ
	๕) ขาดแคลนแหล่งน้ำใน การเกษตรยังไม่พอเพียง	- แหล่งน้ำไว้ทำ การเกษตร	- ในเขตองค์การ บริหารส่วนตำบล	- ประชาชนมีแหล่งน้ำ สำหรับการทำเกษตร อย่างพอเพียงมากขึ้น
๕. ด้านการพัฒนา ระบบการศึกษา และส่งเสริม ศิลปวัฒนธรรม ประเพณี และภูมิ ปัญญาท้องถิ่น	๑) การศึกษาสื่อการเรียน การสอนยังไม่พอเพียง เด็กนักเรียนไม่ได้รับ การศึกษาต่อในระดับที่ สูงกว่าขั้นพื้นฐาน และ ขาดงบประมาณใน การศึกษา ครอบครัว ยากจน	- สังคมในชุมชน	- เด็กนักเรียนใน เขตองค์การ บริหารส่วนตำบล	- มีสื่อการเรียนการสอน ที่พอเพียง เด็กนักเรียน ได้รับการศึกษาที่สูงขึ้น มีงบประมาณใน การศึกษาเล่าเรียน

दान	สถานการณ์ภาพ แวดล้อม ภายนอกที่เกี่ยวข้อง	ขอบข่ายและปริมาณ ของปัญหา/ ความต้องการ	พื้นที่เป ้าหมาย/ กลุ่มเป้าหมาย	ความคาดหวังและ แนวโน้มอนาคต
	๒) ศิลปะ วัฒนธรรม จารีต ประเพณีและภูมิ ปัญหาท้องถิ่นถูกลืมเลือน ไปมาก	- ศิลปะ วัฒนธรรม จารีต ประเพณีและภูมิ ปัญหาท้องถิ่น ถูกลืม เลือนไปมาก	- ประชาชนใน เขตองค์การ บริหารส่วน ตำบล	- ยกย่อง เชิดชูคนดี หรือปราชญ์ชาวบ้านใน โอกาสต่างๆ เพื่อเป็น ตัวอย่างแก่เยาวชนและ ประชาชน ศิลปะ วัฒนธรรม จารีต ประ เพณีและภูมิปัญญา ท้องถิ่น ไม่ถูกลืมและ คงอยู่สืบไป
๖.ด้านการพัฒนา ด้านเศรษฐกิจ	๑) ประชาชนไม่มีการ วางแผนในการ ดำเนินงาน	- การวางแผน	- ประชาชนใน เขตองค์การ บริหารส่วน ตำบล	- ประชาชนสามารถ วางแผนการดำเนินงาน ได้เอง
	๒) ขาดแหล่งเงินลงทุนใน การทำกิจการและ ประกอบอาชีพ	- การลงทุน	- ประชาชนใน เขตองค์การ บริหารส่วน ตำบล	- มีแหล่งเงินทุนในการ ทำกิจการและประกอบ อาชีพ
	๓) ประชาชนขาดสถานที่ จำหน่ายสินค้า	- การพาณิชย์กรรม	- ร้านค้าแผง ลอย	- ร้านค้าแผงลอยมี สถานที่ในการขาย จำหน่ายสินค้า
	๔) ประชาชนไม่มีความรู้ ทักษะ และประสบการณ์ ในการประกอบอาชีพ		- เกษตรกรใน พื้นที่	- ผลผลิตมีราคาสูงขึ้น
	๕) ในเขตองค์การบริหาร ส่วนตำบลไม่มีแหล่ง ท่องเที่ยวและกิจกรรม การท่องเที่ยว	- การท่องเที่ยว	- ในเขต องค์การบริหาร ส่วนตำบล	- มีแหล่งท่องเที่ยวใน เขตองค์การบริหารส่วน ตำบลและส่งเสริม กิจกรรมการท่องเที่ยว เพิ่มมากขึ้น

๔. ไทยแลนด์ ๔.๐ (THAILAND ๔.๐)

การจัดทำแผนพัฒนาท้องถิ่นต้องมีความสัมพันธ์กับไทยแลนด์ ๔.๐ โดยให้ความสำคัญกับการพัฒนาด้านเทคโนโลยีกลุ่มอาหาร เกษตร และเทคโนโลยีชีวภาพ กลุ่มสาธารณสุข สุขภาพ และเทคโนโลยีทางการแพทย์ กลุ่มเครื่องมือ อุปกรณ์อัจฉริยะ หุ่นยนต์ และระบบเครื่องกลที่ใช้ระบบอิเล็กทรอนิกส์ควบคุม กลุ่มดิจิทัล เทคโนโลยีอินเทอร์เน็ตที่เชื่อมต่อและบังคับอุปกรณ์ต่างๆ ปัญญาประดิษฐ์และเทคโนโลยีสมองกลฝังตัว กลุ่มอุตสาหกรรมสร้างสรรค์ วัฒนธรรม และบริการที่มีมูลค่าสูง โดยรายละเอียดไทยแลนด์ ๔.๐ มีดังนี้



ประเทศไทย ๔.๐ ถือเป็นการพัฒนา เครื่องยนต์เพื่อขับเคลื่อนการเติบโตทางเศรษฐกิจชุดใหม่ (New Engines of Growth) ด้วยการเปลี่ยนแปลง ความได้เปรียบเชิงเปรียบเทียบ ของประเทศที่มีอยู่ ๒ ด้าน คือ ความหลากหลายเชิงชีวภาพ และ ความหลากหลายเชิงวัฒนธรรม ให้เป็นความได้เปรียบในเชิงแข่งขัน โดยการเติมเต็มด้วยวิทยาการ ความคิดสร้างสรรค์ นวัตกรรม วิทยาศาสตร์ เทคโนโลยี การวิจัยและพัฒนา แล้วต่อยอดความได้เปรียบเชิงเปรียบเทียบเป็น ๕ กลุ่มเทคโนโลยีและอุตสาหกรรมเป้าหมาย ประกอบด้วย

๑. กลุ่มอาหาร เกษตร และเทคโนโลยีชีวภาพ (Food, Agriculture & Bio-Tech) อาทิ เทคโนโลยีการเกษตร (Agritech) เทคโนโลยีอาหาร (Foodtech) เป็นต้น
๒. กลุ่มสาธารณสุข สุขภาพ และเทคโนโลยีทางการแพทย์ (Health, Wellness & Bio-Med) อาทิ เทคโนโลยีสุขภาพ (Healthtech) เทคโนโลยีการแพทย์ (Medtech) สปา (Spa) เป็นต้น
๓. กลุ่มเครื่องมือ อุปกรณ์อัจฉริยะ หุ่นยนต์ และระบบเครื่องกลที่ใช้ระบบอิเล็กทรอนิกส์ควบคุม (Smart Devices, Robotics & Mechatronics) อาทิ เทคโนโลยีหุ่นยนต์ (Robotech) เป็นต้น
๔. กลุ่มดิจิทัล เทคโนโลยีอินเทอร์เน็ตที่เชื่อมต่อและบังคับอุปกรณ์ต่างๆ ปัญญาประดิษฐ์และเทคโนโลยีสมองกลฝังตัว (Digital, IOT, Artificial intelligence & Embedded Technology) อาทิ เทคโนโลยีการเงิน (Fintech) อุปกรณ์เชื่อมต่อออนไลน์โดยไม่ต้องใช้คน (IoT) เทคโนโลยีการศึกษา (Edtech) อี-มาร์เก็ตเพลส (E-Market place) อี-คอมเมิร์ซ (E-Commerce) เป็นต้น
๕. กลุ่มอุตสาหกรรมสร้างสรรค์ วัฒนธรรม และบริการที่มีมูลค่าสูง (Creative, Culture & High Value Services) อาทิ เทคโนโลยีการออกแบบ (Designtech) ธุรกิจไลฟ์สไตล์ (Lifestyle Business) เทคโนโลยีการท่องเที่ยว (Traveltech) การเพิ่มประสิทธิภาพการบริการ (Service Enhancing) เป็นต้น

๒.๘ ความเชื่อมโยงยุทธศาสตร์การพัฒนารัฐบาลจังหวัดกับยุทธศาสตร์การพัฒนารัฐบาลขององค์การบริหารส่วนตำบลเขาสามลือหาบ
 โครงสร้างเชื่อมโยงแผนยุทธศาสตร์การพัฒนารัฐบาลขององค์การบริหารส่วนตำบลเขาสามลือหาบ (พ.ศ. ๒๕๖๑ - ๒๕๖๕)

แบบ ยท. ๐๑

ยุทธศาสตร์ชาติ ๒๐ ปี (มี ๖ ยุทธ)

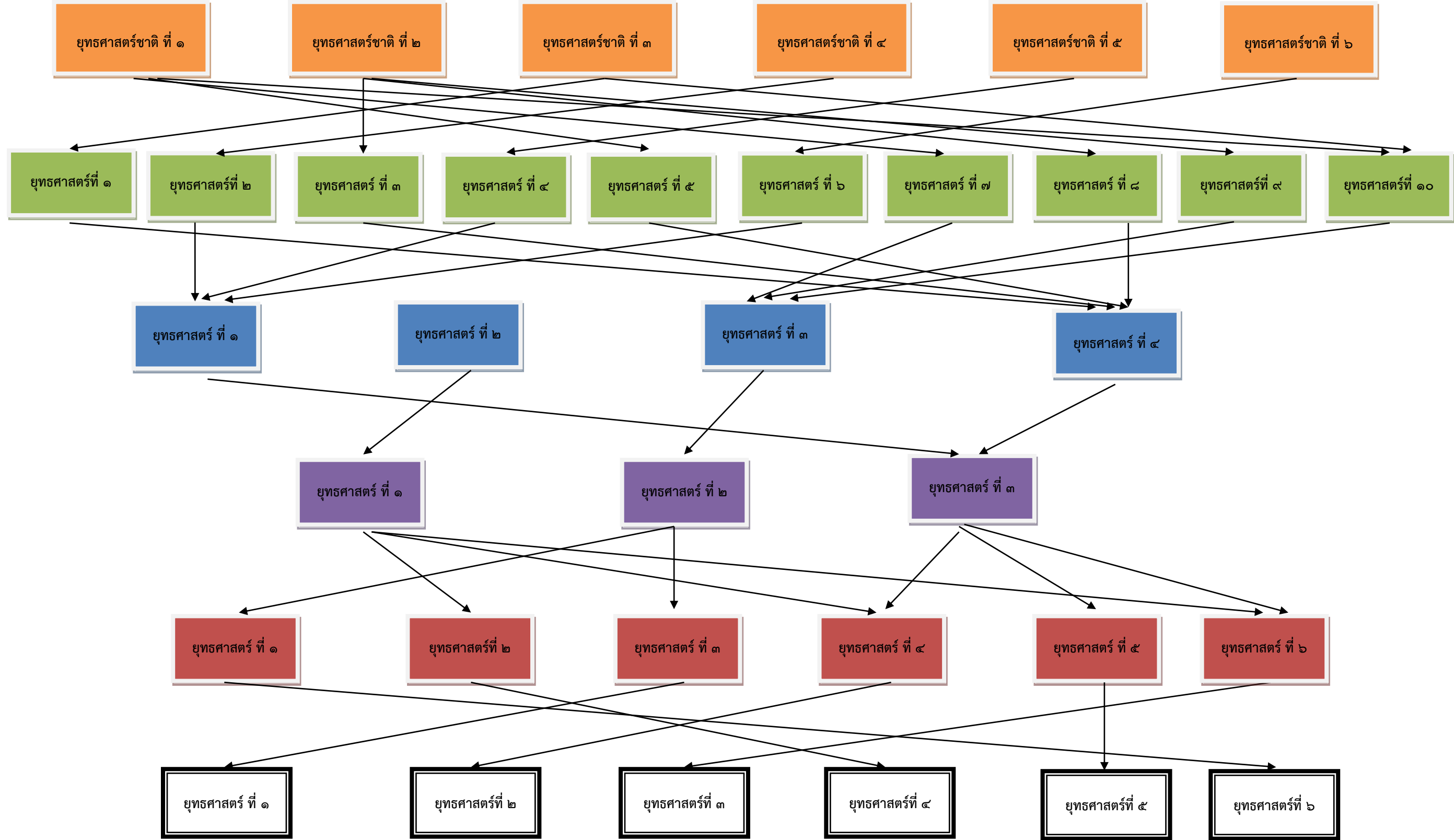
แผนพัฒนาเศรษฐกิจฯ ฉบับที่ ๑๒ (มี ๑๐ ยุทธ)

ยุทธศาสตร์กลุ่มจังหวัดภาคกลางตอนล่าง ๑ (มี ๔ ยุทธ)

ยุทธศาสตร์จังหวัด (มี ๓ ยุทธ)

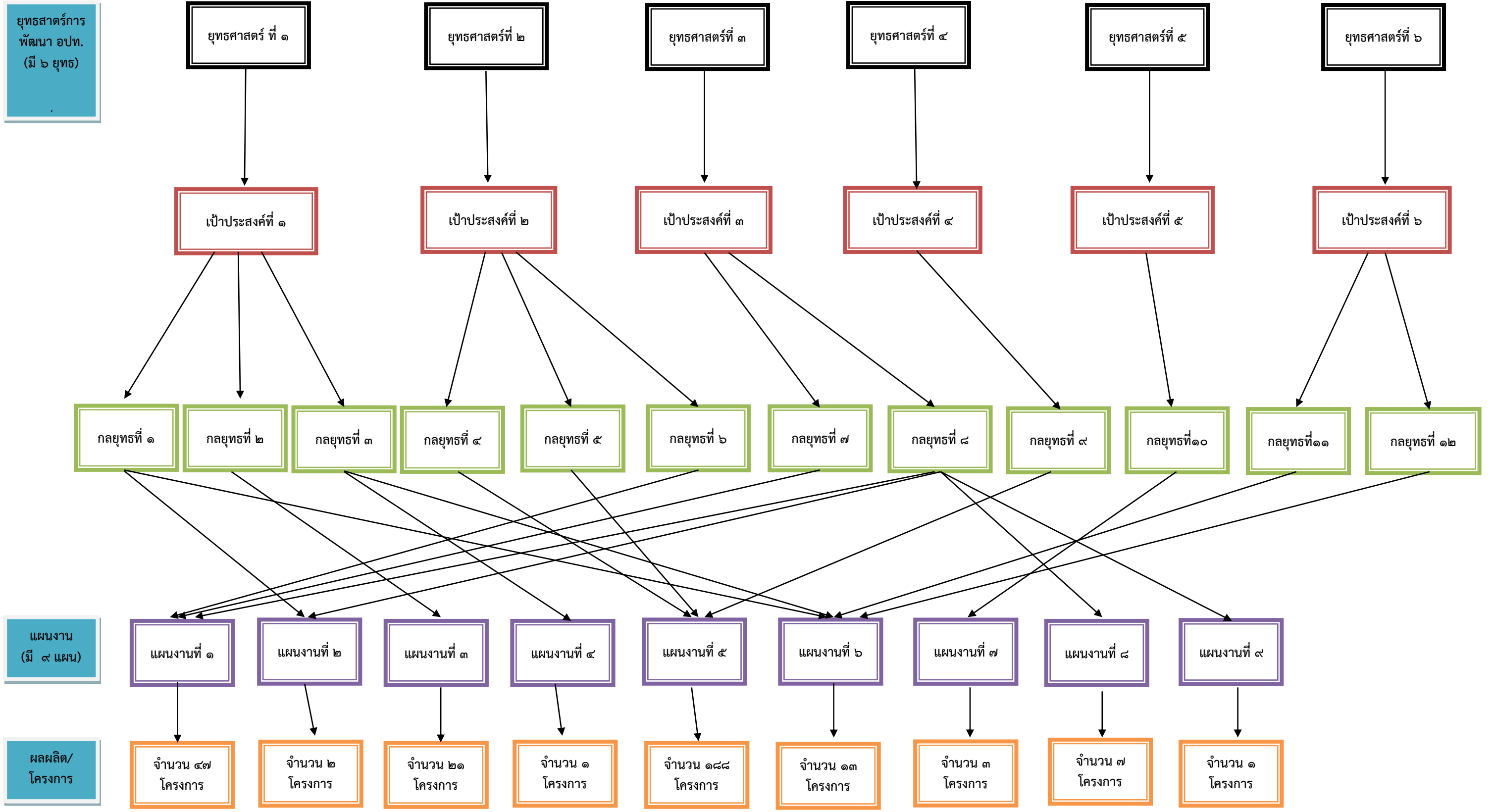
ยุทธศาสตร์การพัฒนาของอปท. ในเขตจังหวัด (มี ๖ ยุทธ)

ยุทธศาสตร์การพัฒนา อปท. (มี ๖ ยุทธ)



(ต่อ)

๖๗



๖๘

๒.๘ ความเชื่อมโยงยุทธศาสตร์การพัฒนาจังหวัดกับยุทธศาสตร์การพัฒนาขององค์การบริหารส่วนตำบลเขาสามลือหาบ
 โครงสร้างเชื่อมโยงแผนยุทธศาสตร์การพัฒนาองค์การบริหารส่วนตำบลเขาสามลือหาบ (พ.ศ. ๒๕๖๑ - ๒๕๖๕)

แบบ ยท. ๐๑

ยุทธศาสตร์ชาติ ๒๐ ปี (มี ๖ ยุทธ)

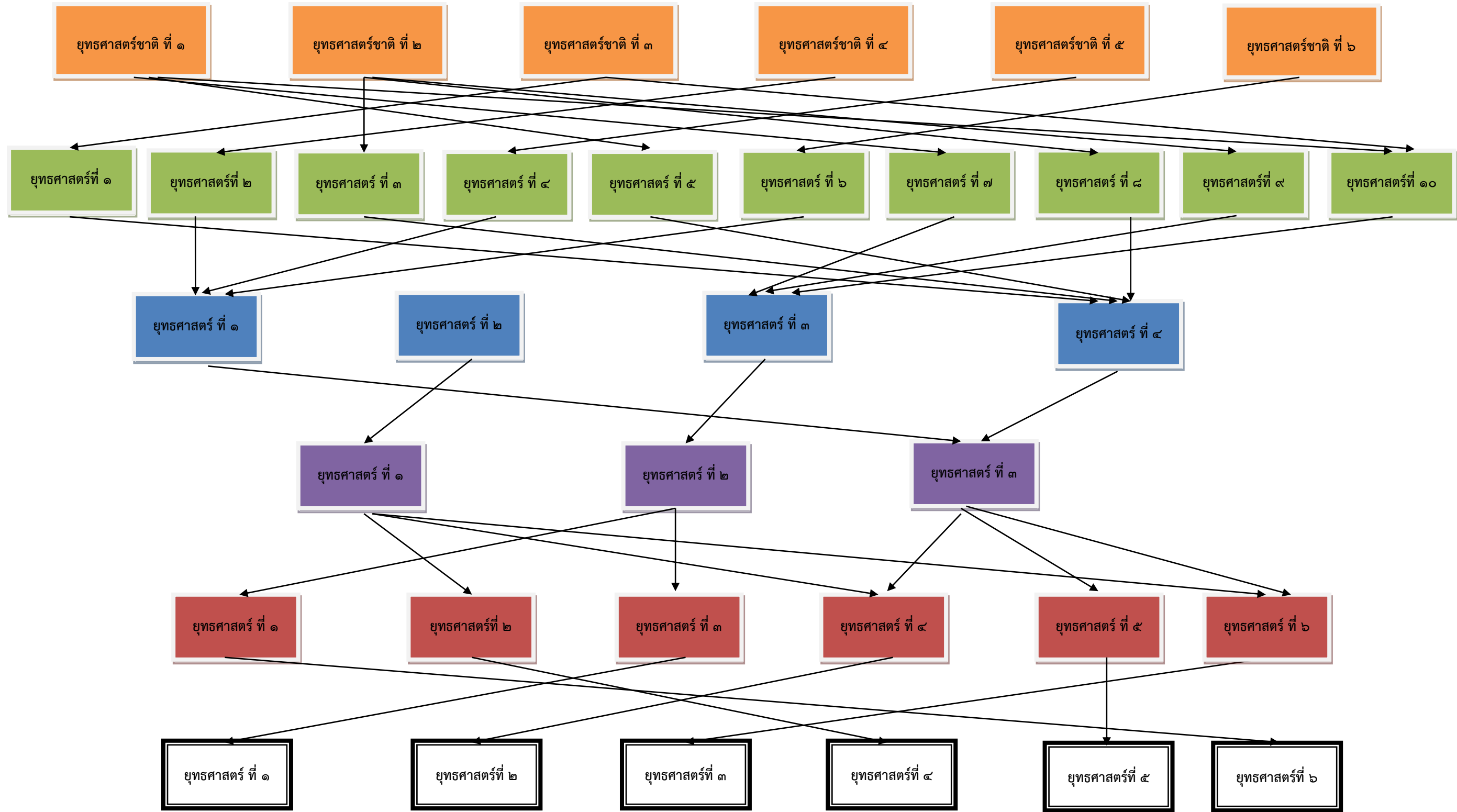
แผนพัฒนาเศรษฐกิจและสังคมแห่งชาติ ฉบับที่ ๑๒ (มี ๑๐ ยุทธ)

ยุทธศาสตร์กลุ่มจังหวัดภาคกลางตอนล่าง ๑ (มี ๔ ยุทธ)

ยุทธศาสตร์จังหวัด (มี ๓ ยุทธ)

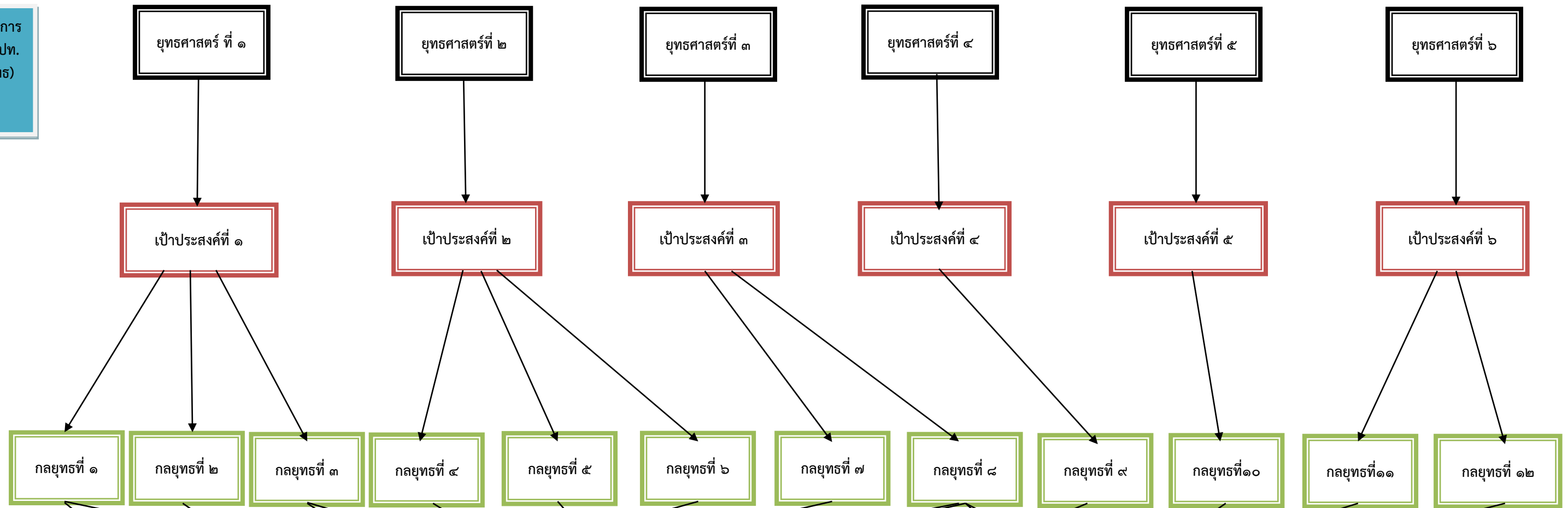
ยุทธศาสตร์การพัฒนาของอปท. ในเขตจังหวัด (มี ๖ ยุทธ)

ยุทธศาสตร์การพัฒนา อปท. (มี ๖ ยุทธ)



(ต่อ)

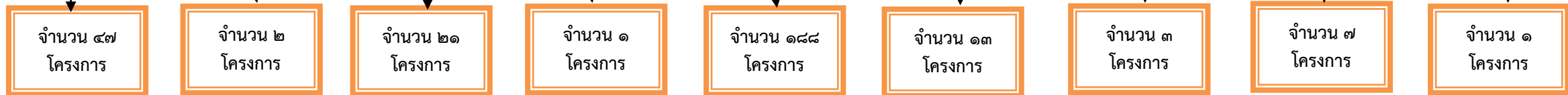
ยุทธศาสตร์การ
พัฒนา อปท.
(มี ๖ ยุทธ)



แผนงาน
(มี ๙ แผน)



ผลผลิต/
โครงการ



ส่วนที่ ๓

การนำแผนพัฒนาท้องถิ่นไปสู่การปฏิบัติ

๑. ยุทธศาสตร์การพัฒนาและแผนงาน

ที่	ยุทธศาสตร์	ด้าน	แผนงาน	หน่วยงาน รับผิดชอบ หลัก	หน่วยงาน สนับสนุน
๑	การพัฒนาศักยภาพคนและ ความเข้มแข็งของชุมชน	บริหารงานทั่วไป	แผนงานรักษาความสงบ ภายใน	สำนักปลัดฯ	องค์การ บริหาร ส่วนตำบล เขาสามลึบ หาบ
		บริการชุมชนและสังคม	แผนงานการศึกษา	สำนักปลัดฯ	
		บริการชุมชนและสังคม	แผนงานสาธารณสุข	สำนักปลัดฯ	
		บริการชุมชนและสังคม	แผนงานสร้างความเข้มแข็ง ของชุมชน	สำนักปลัดฯ	
๒	การพัฒนาการเกษตรและการ จัดการทรัพยากรธรรมชาติและ สิ่งแวดล้อม	บริหารงานทั่วไป	แผนงานบริหารงานทั่วไป	สำนักปลัดฯ	กองช่าง
		บริการชุมชนและสังคม	แผนงานเคหะและชุมชน	กองช่าง	
๓	การพัฒนาการเมืองการ บริหารและการจัดการ	บริหารงานทั่วไป	แผนงานบริหารงานทั่วไป	สำนักปลัดฯ กองคลัง กองช่าง	
		บริหารงานทั่วไป	แผนงานรักษาความสงบ ภายใน	สำนักปลัดฯ	
		การดำเนินงานอื่นๆ	แผนงานงบกลาง	สำนักปลัดฯ กองคลัง กองช่าง	
		การเศรษฐกิจ	แผนงานการเกษตร	สำนักปลัดฯ	
๔	พัฒนาระบบ สาธิตหมู่บ้าน สาธารณูปการ โครงสร้างพื้นฐาน	บริการชุมชนและสังคม	แผนงานเคหะและชุมชน	กองช่าง	
๕	พัฒนาส่งเสริม ศิลปวัฒนธรรมจารีตประเพณี ภูมิปัญญาท้องถิ่นและการ ท่องเที่ยว	บริการชุมชนและสังคม	แผนงานการศาสนาวัฒนา ธรรมและนันทนาการ	สำนักปลัดฯ	
๖	พัฒนาด้านเศรษฐกิจ	บริการชุมชนและสังคม	แผนงานสร้างความเข้มแข็ง ของชุมชน	สำนักปลัดฯ	
รวม	๖ ยุทธศาสตร์	๔ ด้าน	๙ แผนงาน	๓ สำนัก/กอง	

บัญชีสรุปโครงการพัฒนา
แผนพัฒนาท้องถิ่น (พ.ศ. ๒๕๖๑ - ๒๕๖๕)

แบบ ผ. ๐๑

ขององค์การบริหารส่วนตำบลเขาสามสิบหยาบ อำเภอท่ามะกา จังหวัดกาญจนบุรี

แผนงาน	ปี ๒๕๖๑		ปี ๒๕๖๒		ปี ๒๕๖๓		ปี ๒๕๖๔		ปี ๒๕๖๕		รวม ๕ ปี	
	จำนวนโครงการ	งบประมาณ	จำนวนโครงการ	งบประมาณ	จำนวนโครงการ	งบประมาณ	จำนวนโครงการ	งบประมาณ	จำนวนโครงการ	งบประมาณ	จำนวนโครงการ	งบประมาณ
๑. แผนงานบริหารงานทั่วไป	๗	๙๙๐,๐๐๐	๗	๙๙๐,๐๐๐	๑๐	๑,๔๗๐,๐๐๐	๑๐	๙๗๐,๐๐๐	๑๐	๕๗๐,๐๐๐	๔๔	๔,๙๙๐,๐๐๐
๒. แผนงานการรักษาความสงบภายใน	๔	๔๓๐,๐๐๐	๕	๗๙๕,๐๐๐	๔	๔๓๐,๐๐๐	๔	๔๓๐,๐๐๐	๔	๔๓๐,๐๐๐	๒๑	๒,๕๑๕,๐๐๐
๓. แผนงานการศึกษา	๑๓	๓,๙๙๖,๐๐๐	๑๖	๔,๓๓๘,๐๐๐	๒๐	๔,๕๓๓,๐๐๐	๑๙	๔,๔๘๖,๐๐๐	๑๙	๔,๕๖๓,๐๐๐	๘๗	๒๑,๙๑๖,๐๐๐
๔. แผนงานสาธารณสุข	๑๑	๒๑๐,๐๐๐	๑๑	๒๑๐,๐๐๐	๑๑	๒๔๐,๐๐๐	๑๑	๒๔๐,๐๐๐	๑๑	๒๔๐,๐๐๐	๕๕	๑,๑๔๐,๐๐๐
๕. แผนงานสังคมสงเคราะห์	๐	๐	๑	๒๕,๐๐๐	๑	๒๕,๐๐๐	๑	๒๕,๐๐๐	๑	๒๕,๐๐๐	๔	๑๐๐,๐๐๐
๖. แผนงานเคหะและชุมชน	๘	๒,๘๐๔,๐๐๐	๗	๒,๗๐๗,๐๐๐	๒๐	๖,๓๓๓,๙๐๐	๒๔	๗,๒๑๐,๐๐๐	๒๔	๗,๑๘๐,๐๐๐	๘๓	๒๖,๒๓๔,๙๐๐
๗. แผนงานสร้างความเข้มแข็งของชุมชน	๑๑	๑,๐๔๕,๐๐๐	๑๒	๑,๐๒๕,๐๐๐	๑๗	๑,๑๗๕,๐๐๐	๑๗	๑,๑๗๕,๐๐๐	๑๗	๑,๑๗๕,๐๐๐	๗๔	๕,๕๙๕,๐๐๐
๘. แผนงานการศาสนา วัฒนธรรมและนันทนาการ	๓	๕๕๐,๐๐๐	๓	๕๕๐,๐๐๐	๔	๕๕๕,๐๐๐	๔	๕๕๕,๐๐๐	๔	๕๕๕,๐๐๐	๑๘	๒,๗๖๕,๐๐๐
๙. แผนงานอุตสาหกรรมและการโยธา	๑๓๔	๔๓,๙๙๑,๐๐๐	๑๗๕	๕๒,๗๖๑,๐๐๐	๑๓๔	๓๑,๓๗๕,๘๐๐	๙๕	๒๓,๔๒๖,๙๐๐	๑๐๘	๒๑,๕๒๗,๒๐๐	๖๔๖	๑๗๓,๐๘๑,๙๐๐
๑๐. แผนงานการเกษตร	๐	๐	๐	๐	๐	๐	๐	๐	๐	๐	๐	๐
๑๑. แผนงานงบกลาง	๓	๙,๗๐๒,๐๐๐	๓	๑๐,๓๗๔,๐๐๐	๓	๑๐,๕๓๔,๐๐๐	๓	๑๑,๐๙๘,๐๐๐	๓	๑๑,๖๖๒,๐๐๐	๑๕	๕๓,๓๗๐,๐๐๐
รวมทั้งสิ้น	๑๙๔	๖๓,๗๑๘,๐๐๐	๒๔๐	๗๓,๗๗๕,๐๐๐	๒๒๔	๕๖,๖๗๑,๗๐๐	๑๘๘	๔๙,๖๑๕,๙๐๐	๒๐๑	๔๗,๙๒๗,๒๐๐	๑,๐๔๗	๒๙๑,๗๐๗,๘๐๐

บัญชีสรุปโครงการพัฒนา
แผนพัฒนาท้องถิ่น (พ.ศ. ๒๕๖๑ - ๒๕๖๕)

แบบ ผ. ๐๑

ขององค์การบริหารส่วนตำบลเขาสามสิบหยา อำเภอท่ามะกา จังหวัดกาญจนบุรี

แผนงาน	ปี ๒๕๖๑		ปี ๒๕๖๒		ปี ๒๕๖๓		ปี ๒๕๖๔		ปี ๒๕๖๕		รวม ๕ ปี	
	จำนวนโครงการ	งบประมาณ	จำนวนโครงการ	งบประมาณ	จำนวนโครงการ	งบประมาณ	จำนวนโครงการ	งบประมาณ	จำนวนโครงการ	งบประมาณ	จำนวนโครงการ	งบประมาณ
๑. แผนงานเคหะและชุมชน	-	-	๑	๓,๐๐๐,๐๐๐	๓	๙,๐๐๐,๐๐๐	๒	๖,๐๐๐,๐๐๐	๓	๙,๐๐๐,๐๐๐	๙	๒๗,๐๐๐,๐๐๐
๒. แผนงานอุตสาหกรรมและการโยธา	๕	๑๓,๕๐๐,๐๐๐	๑๔	๕๘,๕๙๗,๐๐๐	๒๔	๑๒๓,๔๙๕,๐๐๐	๒๗	๑๔๒,๔๕๗,๐๐๐	๒๑	๑๔๕,๑๘๕,๐๐๐	๙๑	๔๘๓,๒๓๔,๐๐๐
รวมทั้งสิ้น	๕	๑๐,๐๐๐,๐๐๐	๑๕	๖๑,๕๙๗,๐๐๐	๒๗	๑๒๓,๔๙๕,๐๐๐	๒๙	๑๔๘,๔๕๗,๐๐๐	๒๔	๑๕๔,๑๘๕,๐๐๐	๑๐๐	๕๑๐,๒๓๔,๐๐๐

บัญชีสรุปโครงการพัฒนา
แผนพัฒนาท้องถิ่น (พ.ศ. ๒๕๖๑ - ๒๕๖๕)

แบบ ผ. ๐๑

ขององค์การบริหารส่วนตำบลเขาสามสิบหยาบ อำเภอท่ามะกา จังหวัดกาญจนบุรี

แผนงาน	ปี ๒๕๖๑		ปี ๒๕๖๒		ปี ๒๕๖๓		ปี ๒๕๖๔		ปี ๒๕๖๕		รวม ๕ ปี	
	จำนวนโครงการ	งบประมาณ	จำนวนโครงการ	งบประมาณ	จำนวนโครงการ	งบประมาณ	จำนวนโครงการ	งบประมาณ	จำนวนโครงการ	งบประมาณ	จำนวนโครงการ	งบประมาณ
๑. แผนงานบริหารงานทั่วไป	-	๓๗๙,๕๐๐	-	๔๑๖,๒๐๐	๑	๑๙๒,๕๐๐	-	๑๙๕,๐๐๐	-	-	๑	๑,๑๘๓,๒๐๑
๒. แผนงานการรักษาความสงบภายใน	-	-	๔	๘๕๔,๙๐๐	๑	๑๙๒,๕๐๐	-	-	-	-	๕	๑,๐๔๗,๔๐๕
๓. แผนงานสาธารณสุข	-	-	-	-	๑	๑๙๒,๕๐๐	-	-	๑	๒,๔๐๐,๐๐๐	๒	๒,๕๙๒,๕๐๒
๔. แผนงานเกษตรและชุมชน	๙	๑๘๙,๕๐๐	๗	๖๗,๕๐๐	๖	๑๔๐,๑๐๐	๕	๑๒๒,๐๐๐	-	-	๒๗	๕๑๙,๑๒๗
รวมทั้งสิ้น	๙	๕๖๙,๐๐๐	๑๑	๑,๓๓๘,๖๐๐	๙	๗๑๗,๖๐๐	๕	๓๑๗,๐๐๐	๑	๒,๔๐๐,๐๐๐	๓๕	๕,๓๔๒,๒๓๕

รายละเอียดโครงการพัฒนา
แผนพัฒนาท้องถิ่น (พ.ศ. ๒๕๖๑ - ๒๕๖๕)
องค์การบริหารส่วนตำบลเขาสามลึบหาบ

แบบ ผ. ๐๒

ก. ยุทธศาสตร์จังหวัดที่...๓ ส่งเสริมการเป็นเมืองน่าอยู่

ข. ยุทธศาสตร์การพัฒนาของ อปท. ในเขตจังหวัดกาญจนบุรี ยุทธศาสตร์ที่ ๓ การพัฒนาด้านสังคม ๓.๑ การพัฒนาสังคมและสังคมสงเคราะห์

๑. ยุทธศาสตร์การพัฒนา อปท. ที่ ๑. ด้านการพัฒนาศักยภาพคนและความเข้มแข็งของชุมชน

๑.๑ แผนงานบริหารงานทั่วไป

ที่	โครงการ	วัตถุประสงค์	เป้าหมาย (ผลผลิตของ โครงการ)	งบประมาณ					ตัวชี้วัด (KPI)	ผลที่คาดว่าจะได้รับ	หน่วยงาน ที่รับผิดชอบ หลัก
				๒๕๖๑	๒๕๖๒	๒๕๖๓	๒๕๖๔	๒๕๖๕			
๑	โครงการประชุมประชาคม จัดทำแผนพัฒนาท้องถิ่น	เพื่อให้ประชาชน ตำบลเขาสามลึบ หาบมีส่วนร่วมใน การคิด และแก้ไข ปัญหาที่เกิดขึ้นใน ตำบล	ประชาชนในตำบล เขาสามลึบหาบ จำนวน ๕๐๐ คน	๘๐,๐๐๐	๘๐,๐๐๐	๓๐,๐๐๐	๓๐,๐๐๐	๓๐,๐๐๐	ประชาชนที่ ร่วมโครงการ มีความพึง พอใจร้อยละ ๘๐	ประชาชนมี ความรู้ความ เข้าใจ และ เสนอปัญหา และความ ต้องการของ ตนที่ต้องการ ให้แก้ไข	สำนักปลัด
รวม	๑ โครงการ	-	-	๑ โครงการ ๘๐,๐๐๐	๑ โครงการ ๘๐,๐๐๐	๑ โครงการ ๓๐,๐๐๐	๑ โครงการ ๓๐,๐๐๐	๑ โครงการ ๓๐,๐๐๐	-	-	-

รายละเอียดโครงการพัฒนา
แผนพัฒนาท้องถิ่น (พ.ศ. ๒๕๖๑ - ๒๕๖๕)
องค์การบริหารส่วนตำบลเขาสามลือหาบ

แบบ ผ. ๐๒

ก. ยุทธศาสตร์จังหวัดที่...๓ ส่งเสริมการเป็นเมืองน่าอยู่

ข. ยุทธศาสตร์การพัฒนาของ อปท. ในเขตจังหวัดกาญจนบุรี ยุทธศาสตร์ที่ ๓ การพัฒนาด้านสังคม ๓.๑ การพัฒนาสังคมและสังคมสงเคราะห์

๑. ยุทธศาสตร์การพัฒนา อปท. ที่ ๑. ด้านการพัฒนาศักยภาพคนและความเข้มแข็งของชุมชน

๑.๒ แผนงานการรักษาความสงบภายใน

ที่	โครงการ	วัตถุประสงค์	เป้าหมาย (ผลผลิตของ โครงการ)	งบประมาณ					ตัวชี้วัด (KPI)	ผลที่คาดว่าจะ ได้รับ	หน่วยงาน ที่ รับผิดชอบ หลัก
				๒๕๖๑	๒๕๖๒	๒๕๖๓	๒๕๖๔	๒๕๖๕			
๑	โครงการตั้งจุดตรวจป้องกันและลดอุบัติเหตุจากรถทางบกในช่วงเทศกาล	เพื่อป้องกันและเฝ้าระวังการเกิดอุบัติเหตุในช่วงเทศกาลปีใหม่และสงกรานต์	ตั้งจุดตรวจบริเวณสี่แยกหน้าที่พักสายตรวจเขาช่อง จำนวน ๑ จุด	๔๐,๐๐๐	๔๐,๐๐๐	๔๐,๐๐๐	๔๐,๐๐๐	๔๐,๐๐๐	จุดตรวจ ๑ จุด ประชาชนมีความพึงพอใจในการรับบริการช่วงเทศกาล	ช่วยลดอุบัติเหตุ ประชาชนได้รับคำแนะนำในการใช้รถใช้ถนน และแนะนำเส้นทาง	สำนักปลัด
๒	โครงการอบรมอาสาสมัครป้องกันอัคคีภัยและงานจราจรตำบลเขาสามลือหาบ	อบรมผู้นำชุมชนและอาสาสมัครในตำบลให้มีความรู้เพื่อป้องกันอัคคีภัยและงานจราจร	อบรมผู้นำชุมชนและอาสาสมัครตำบลเขาสามลือหาบจำนวน ๕๐ คน	๔๐,๐๐๐	๔๐,๐๐๐	๔๐,๐๐๐	๔๐,๐๐๐	๔๐,๐๐๐	ผู้เข้ารับการอบรมมีความรู้และความเข้าใจเพิ่มขึ้นร้อยละ ๕๐	ผู้นำชุมชนและอาสาสมัครในตำบลมีความรู้เพื่อป้องกันอัคคีภัยและงานจราจรเพิ่มขึ้น	สำนักปลัด
๓	โครงการอบรมการใช้วิทยุสื่อสาร	เพื่อให้ อปพร. ในตำบลเขาสามลือหาบได้มีความรู้ในการใช้วิทยุสื่อสาร	อปพร. ตำบลเขาสามลือหาบ จำนวน ๔๐ คน	๑๐๐,๐๐๐	๑๐๐,๐๐๐	๑๐๐,๐๐๐	๑๐๐,๐๐๐	๑๐๐,๐๐๐	ผู้เข้ารับการอบรมได้รับอบรมมีความรู้ความเข้าใจร้อยละ ๘๐	อปพร. ตำบลเขาสามลือหาบมีความรู้ในการใช้วิทยุในการปฏิบัติงาน	สำนักปลัด

รายละเอียดโครงการพัฒนา
แผนพัฒนาท้องถิ่น (พ.ศ. ๒๕๖๑ - ๒๕๖๕)
องค์การบริหารส่วนตำบลเขาสามลือหาบ

แบบ ผ. ๐๒

ก. ยุทธศาสตร์จังหวัดที่...๓ ส่งเสริมการเป็นเมืองน่าอยู่

ข. ยุทธศาสตร์การพัฒนาของ อปท. ในเขตจังหวัดกาญจนบุรี ยุทธศาสตร์ที่ ๓ การพัฒนาด้านสังคม ๓.๑ การพัฒนาสังคมและสังคมสงเคราะห์

๑. ยุทธศาสตร์การพัฒนา อปท. ที่ ๑. ด้านการพัฒนาศักยภาพคนและความเข้มแข็งของชุมชน

๑.๒ แผนงานการรักษาความสงบภายใน

ที่	โครงการ	วัตถุประสงค์	เป้าหมาย (ผลผลิตของ โครงการ)	งบประมาณ					ตัวชี้วัด (KPI)	ผลที่คาดว่าจะ ได้รับ	หน่วยงาน ที่รับผิดชอบ หลัก
				๒๕๖๑	๒๕๖๒	๒๕๖๓	๒๕๖๔	๒๕๖๕			
๔	โครงการฝึกอบรม ทบพวน อ.ป.พร. ตำบลเขาสามลือหาบ	เพื่อให้ อปพร.ใน ตำบลเขาสามลือ หาบได้มีความรู้และ มีประสบการณ์เพิ่ม มากขึ้น	อบรมทบพวน อ.ป.พร.ตำบลเขา สามลือหาบ จำนวน ๕๐ คน	๒๕๐,๐๐๐	๒๕๐,๐๐๐	๒๕๐,๐๐๐	๒๕๐,๐๐๐	๒๕๐,๐๐๐	อ.ป.พร. มี ทักษะ ความสามารถ เพิ่มขึ้นร้อยละ ๖๐	อปพร.ตำบลเขา สามลือหาบได้มี ความรู้และมี ประสบการณ์เพิ่ม มากขึ้น	สำนักปลัด
๕	โครงการติดตั้งกล้องวงจรปิด CCTV ภายในและภายนอก สำนักงานที่ทำการองค์การ บริหารส่วนตำบลเขาสามลือ หาบ	เพื่อป้องกันการเกิด อันตรายต่อชีวิต และทรัพย์สิน และ ลดปัญหา อาชญากรรมที่อาจ เกิดขึ้น	ติดตั้งกล้อง CCTV บริเวณภายใน อาคารที่ทำการ องค์การบริหารส่วน ตำบลเขาสามลือ หาบ และภายนอก ที่ทำการองค์การ บริหารส่วนตำบล เขาสามลือหาบ จำนวน ๑๖ จุด	-	๓๖๕,๐๐๐	-	-	-	จำนวนกล้อง CCTV ที่ติดตั้ง ที่ได้มาตรฐาน	ประชาชน และ พนักงานองค์การ บริหารส่วนตำมี ความปลอดภัยใน ชีวิตและทรัพย์สิน และลดปัญหา อาชญากรรมที่ อาจเกิดขึ้นที่ ทำการองค์การ บริหารส่วนตำบล	กองช่าง
รวม	๕ โครงการ	-	-	๔ โครงการ ๔๓๐,๐๐๐	๕ โครงการ ๗๙๕,๐๐๐	๔ โครงการ ๔๓๐,๐๐๐	๔ โครงการ ๔๓๐,๐๐๐	๔ โครงการ ๔๓๐,๐๐๐	-	-	

รายละเอียดโครงการพัฒนา
แผนพัฒนาท้องถิ่น (พ.ศ. ๒๕๖๑ - ๒๕๖๕)
องค์การบริหารส่วนตำบลเขาสามลือหาบ

แบบ ผ. ๐๒

ก. ยุทธศาสตร์จังหวัดที่...๓ ส่งเสริมการเป็นเมืองน่าอยู่

ข. ยุทธศาสตร์การพัฒนาของ อปท. ในเขตจังหวัดกาญจนบุรี ยุทธศาสตร์ที่ ๓ การพัฒนาด้านสังคม ๓.๑ การพัฒนาสังคมและสังคมสงเคราะห์

๑. ยุทธศาสตร์การพัฒนา อปท. ที่ ๑. ด้านการพัฒนาคุณภาพคนและความเข้มแข็งของชุมชน

๑.๓ แผนงานการศึกษา

ที่	โครงการ	วัตถุประสงค์	เป้าหมาย (ผลผลิตของ โครงการ)	งบประมาณ					ตัวชี้วัด (KPI)	ผลที่คาดว่าจะได้รับ	หน่วยงาน ที่รับผิดชอบ หลัก
				๒๕๖๑	๒๕๖๒	๒๕๖๓	๒๕๖๔	๒๕๖๕			
๑.	โครงการพาเด็กทัศนศึกษาดูงาน ณ บึงฉวาก จ. สุพรรณบุรี	๑. เพื่อส่งเสริมกระบวนการการเรียนรู้นอกสถานที่ในเด็กปฐมวัย ๒. เพื่อให้เด็กตระหนักถึงความสำคัญของแหล่งเรียนรู้ ๓. เพื่อให้เด็กมีเจตคติที่ดีต่อการศึกษานอกสถานที่ ๔. เพื่อให้เด็กนำความรู้จากแหล่งเรียนรู้อมาประยุกต์ใช้เพื่อให้เกิดประโยชน์และแก้ไขปัญหาในชีวิตประจำวัน	ครูผู้ดูแลเด็ก เด็กศูนย์วัดเขาระอากจำนวน ๔๗ คน พร้อมผู้ปกครองได้ไปศึกษาดูงานจากแหล่งเรียนรู้จากบึงฉวาก	๕๐,๐๐๐	๕๐,๐๐๐	๕๐,๐๐๐	๕๐,๐๐๐	๕๐,๐๐๐	เด็กนักเรียนร้อยละ ๘๐ มีความรู้และเห็นความสำคัญของแหล่งเรียนรู้	๑. นักเรียนได้รับความรู้ ความเข้าใจต่อการศึกษาจากแหล่งเรียนรู้ ๒. เด็กได้รับประสบการณ์และสนุกสนานในการร่วมกิจกรรม แหล่งเรียนรู้นอกสถานที่ ๓. เด็กเกิดทักษะแนวคิดที่ดีกับแหล่งเรียนรู้ด้วยตนเอง	สำนักปลัด

รายละเอียดโครงการพัฒนา
แผนพัฒนาท้องถิ่น (พ.ศ. ๒๕๖๑ - ๒๕๖๕)
องค์การบริหารส่วนตำบลเขาสามลือหาบ

แบบ ผ. ๐๒

ก. ยุทธศาสตร์จังหวัดที่...๓ ส่งเสริมการเป็นเมืองน่าอยู่

ข. ยุทธศาสตร์การพัฒนาของ อปท. ในเขตจังหวัดกาญจนบุรี ยุทธศาสตร์ที่ ๓ การพัฒนาด้านสังคม ๓.๑ การพัฒนาสังคมและสังคมสงเคราะห์

๑. ยุทธศาสตร์การพัฒนา อปท. ที่ ๑. ด้านการพัฒนาศักยภาพคนและความเข้มแข็งของชุมชน

๑.๓ แผนงานการศึกษา

ที่	โครงการ	วัตถุประสงค์	เป้าหมาย (ผลผลิตของ โครงการ)	งบประมาณ					ตัวชี้วัด (KPI)	ผลที่คาดว่าจะได้รับ	หน่วยงาน ที่รับผิดชอบ หลัก
				๒๕๖๑	๒๕๖๒	๒๕๖๓	๒๕๖๔	๒๕๖๕			
๒.	โครงการเด็กปฐมวัยโตไปไม่ โกง	เพื่อเสริมสร้างให้เด็กมี ความซื่อสัตย์ สุจริต ตรง ต่อเวลาในการปฏิบัติ หน้าที่ ลดการทำหน้าที่ไม่ ตรงต่อเวลาในเรื่องการมา เรียน	นักเรียนศูนย์พัฒนา เด็กเล็กวัดเขากระอาง จำนวน ๔๐ คน	-	๒,๐๐๐	๒,๐๐๐	๒,๐๐๐	๒,๐๐๐	นักเรียน ร้อย ละ ๘๐ มีความ ซื่อสัตย์สุจริต และมีระเบียบ วินัยเพิ่มขึ้น	เด็กมีความซื่อสัตย์ สุจริต ปฏิบัติหน้าที่ ตามได้รับมอบหมาย ตรงต่อเวลา มี ระเบียบวินัย	สำนักปลัด
๓	โครงการทัศนศึกษาแหล่ง การเรียนรู้นอกสถานที่ ณ เมืองมัลลิกา จ.กาญจนบุรี	๑. เพื่อส่งเสริมให้เด็ก เรียนรู้วัฒนธรรมระดับ ปฐมวัยจากแหล่งเรียนรู้ นอกสถานที่ ๒. เพื่อช่วยให้เด็กเกิด การใฝ่รู้อย่างต่อเนื่อง ตลอดเวลา ๓. เพื่อให้เด็กได้เรียนรู้ จากประสบการณ์และ สถานที่จริง	ครูผู้ดูแลเด็กศูนย์ องค์การบริหารส่วน ตำบลจำนวน ๒ คน และเด็กจำนวน ๓๕ คน พร้อมกับ ผู้ปกครอง	-	๕๐,๐๐๐	๕๐,๐๐๐	๕๐,๐๐๐	๕๐,๐๐๐	นักเรียน ร้อย ละ ๘๐ ได้รับ ความรู้และ ประสบการณ์ จริงจากแหล่ง เรียนรู้	๑. เด็กปฐมวัยได้รับ ประสบการณ์จาก แหล่งการเรียนรู้ สถานที่จริง ๒. เด็กเกิดทักษะ แนวคิดที่ดีกับแหล่ง เรียนรู้ด้วยตนเอง	สำนักปลัด

รายละเอียดโครงการพัฒนา
แผนพัฒนาท้องถิ่น (พ.ศ. ๒๕๖๑ - ๒๕๖๕)
องค์การบริหารส่วนตำบลเขาสามลือหาบ

แบบ ผ. ๐๒

ก. ยุทธศาสตร์จังหวัดที่...๓ ส่งเสริมการเป็นเมืองน่าอยู่

ข. ยุทธศาสตร์การพัฒนาของ อปท. ในเขตจังหวัดกาญจนบุรี ยุทธศาสตร์ที่ ๓ การพัฒนาด้านสังคม ๓.๑ การพัฒนาสังคมและสังคมสงเคราะห์

๑. ยุทธศาสตร์การพัฒนา อปท. ที่ ๑. ด้านการพัฒนาศักยภาพคนและความเข้มแข็งของชุมชน

๑.๓ แผนงานการศึกษา

ที่	โครงการ	วัตถุประสงค์	เป้าหมาย (ผลผลิตของ โครงการ)	งบประมาณ					ตัวชี้วัด (KPI)	ผลที่คาดว่าจะได้รับ	หน่วยงาน ที่รับผิดชอบ หลัก
				๒๕๖๑	๒๕๖๒	๒๕๖๓	๒๕๖๔	๒๕๖๕			
๔	โครงการทัศนศึกษาแหล่ง การเรียนรู้นอกสถานที่ ณ เมืองมัลลิกา จ.กาญจนบุรี	๑. เพื่อส่งเสริม กระบวนการการเรียนรู้ นอกสถานที่ในเด็กปฐมวัย ๒. เพื่อให้เด็กตระหนักถึง ความสำคัญของแหล่ง เรียนรู้ ๓. เพื่อให้เด็กมีเจตคติที่ดี ต่อการศึกษานอกสถานที่ ๔. เพื่อให้เด็กนำความรู้ จากแหล่งเรียนรู้มา ประยุกต์ใช้เพื่อให้เกิด ประโยชน์และแก้ไขปัญหา ในชีวิตประจำวัน	ครูผู้ดูแลเด็ก เด็กศูนย์ วัดเขากระอาง จำนวน ๔๐ คน พร้อม ผู้ปกครองได้ไปศึกษา ดูงานจากแหล่งเรียนรู้ จากเมืองมัลลิกา	-	๕๐,๐๐๐	๕๐,๐๐๐	๕๐,๐๐๐	๕๐,๐๐๐	นักเรียน ร้อย ละ ๘๐ ได้รับ ความรู้และ ประสบการณ์ จริงจากแหล่ง เรียนรู้	๑. เด็กปฐมวัยได้รับ ประสบการณ์จาก แหล่งการเรียนรู้ สถานที่จริง ๒. เด็กเกิดทักษะ แนวคิดที่ดีกับแหล่ง เรียนรู้ด้วยตนเอง	สำนักปลัด

รายละเอียดโครงการพัฒนา
แผนพัฒนาท้องถิ่น (พ.ศ. ๒๕๖๑ - ๒๕๖๕)
องค์การบริหารส่วนตำบลเขาสามลือหาบ

แบบ ผ. ๐๒

ก. ยุทธศาสตร์จังหวัดที่...๓ ส่งเสริมการเป็นเมืองน่าอยู่

ข. ยุทธศาสตร์การพัฒนาของ อปท. ในเขตจังหวัดกาญจนบุรี ยุทธศาสตร์ที่ ๓ การพัฒนาด้านสังคม ๓.๑ การพัฒนาสังคมและสังคมสงเคราะห์

๑. ยุทธศาสตร์การพัฒนา อปท. ที่ ๑. ด้านการพัฒนาศักยภาพคนและความเข้มแข็งของชุมชน

๑.๓ แผนงานการศึกษา

ที่	โครงการ	วัตถุประสงค์	เป้าหมาย (ผลผลิตของ โครงการ)	งบประมาณ					ตัวชี้วัด (KPI)	ผลที่คาดว่าจะได้รับ	หน่วยงาน ที่รับผิดชอบ หลัก
				๒๕๖๑	๒๕๖๒	๒๕๖๓	๒๕๖๔	๒๕๖๕			
๕	โครงการพัฒนาการเรียนรู้ นอกสถานที่ของเด็กก่อน ประถมวัยศูนย์พัฒนาเด็ก เล็กเขากระอาง	๑. เพื่อส่งเสริม กระบวนการการเรียนรู้ นอกสถานที่ในเด็กปฐมวัย ๒. เพื่อให้เด็กตระหนักถึง ความสำคัญของแหล่ง เรียนรู้ ๓. เพื่อให้เด็กมีเจตคติที่ดี ต่อการศึกษานอกสถานที่ ๔. เพื่อให้เด็กนำความรู้ จากแหล่งเรียนรู้มา ประยุกต์ใช้เพื่อให้เกิด ประโยชน์และแก้ไขปัญหา ในชีวิตประจำวัน	ครูผู้ดูแลเด็ก เด็กศูนย์ วัดเขากระอาง จำนวน ๓๕ คน พร้อมผู้ปกครองได้ไป ศึกษาดูงานจากแหล่ง เรียนรู้จากเมือง มัลลิกา	-	-	๕๐,๐๐๐	๕๐,๐๐๐	๕๐,๐๐๐	นักเรียน ร้อย ละ ๘๐ ได้รับ ความรู้และ ประสบการณ์ จริงจากแหล่ง เรียนรู้	๑. เด็กปฐมวัยได้รับ ประสบการณ์จาก แหล่งการเรียนรู้ สถานที่จริง ๒. เด็กเกิดทักษะ แนวคิดที่ดีกับแหล่ง เรียนรู้ด้วยตนเอง	สำนักปลัด

รายละเอียดโครงการพัฒนา
แผนพัฒนาท้องถิ่น (พ.ศ. ๒๕๖๑ - ๒๕๖๕)
องค์การบริหารส่วนตำบลเขาสามลึบหาบ

แบบ ผ. ๐๒

ก. ยุทธศาสตร์จังหวัดที่...๓ ส่งเสริมการเป็นเมืองน่าอยู่

ข. ยุทธศาสตร์การพัฒนาของ อปท. ในเขตจังหวัดกาญจนบุรี ยุทธศาสตร์ที่ ๓ การพัฒนาด้านสังคม ๓.๑ การพัฒนาสังคมและสังคมสงเคราะห์

๑. ยุทธศาสตร์การพัฒนา อปท. ที่ ๑. ด้านการพัฒนาศักยภาพคนและความเข้มแข็งของชุมชน

๑.๓ แผนงานการศึกษา

ที่	โครงการ	วัตถุประสงค์	เป้าหมาย (ผลผลิตของ โครงการ)	งบประมาณ					ตัวชี้วัด (KPI)	ผลที่คาดว่าจะได้รับ	หน่วยงาน ที่รับผิดชอบ หลัก
				๒๕๖๑	๒๕๖๒	๒๕๖๓	๒๕๖๔	๒๕๖๕			
๖	โครงการพัฒนาการเรียนรู้ นอกสถานที่ของเด็กก่อน ประถมวัยศูนย์พัฒนาเด็ก เล็ก อบต.เขาสามลึบหาบ	๑. เพื่อส่งเสริม กระบวนการการเรียนรู้ นอกสถานที่ในเด็กปฐมวัย ๒. เพื่อให้เด็กตระหนักถึง ความสำคัญของแหล่ง เรียนรู้ ๓. เพื่อให้เด็กมีเจตคติที่ดี ต่อการศึกษานอกสถานที่ ๔. เพื่อให้เด็กนำความรู้ จากแหล่งเรียนรู้มา ประยุกต์ใช้เพื่อให้เกิด ประโยชน์และแก้ไขปัญหา ในชีวิตประจำวัน	ครูผู้ดูแลเด็ก เด็กศูนย์ อบต.เขาสามลึบหาบ จำนวน ๒๓ คน พร้อมผู้ปกครองได้ไป ศึกษาดูงานจากแหล่ง เรียนรู้จากเมือง มัลลิกา	-	-	๕๐,๐๐๐	๕๐,๐๐๐	๕๐,๐๐๐	นักเรียน ร้อย ละ ๘๐ ได้รับ ความรู้และ ประสบการณ์ จริงจากแหล่ง เรียนรู้	๑. เด็กปฐมวัยได้รับ ประสบการณ์จาก แหล่งการเรียนรู้ สถานที่จริง ๒. เด็กเกิดทักษะ แนวคิดที่ดีกับแหล่ง เรียนรู้ด้วยตนเอง	สำนักปลัด

รายละเอียดโครงการพัฒนา
แผนพัฒนาท้องถิ่น (พ.ศ. ๒๕๖๑ - ๒๕๖๕)
องค์การบริหารส่วนตำบลเขาสามลิบหาบ

แบบ ผ. ๐๒

ก. ยุทธศาสตร์จังหวัดที่...๓ ส่งเสริมการเป็นเมืองน่าอยู่

ข. ยุทธศาสตร์การพัฒนาของ อปท. ในเขตจังหวัดกาญจนบุรี ยุทธศาสตร์ที่ ๓ การพัฒนาด้านสังคม ๓.๑ การพัฒนาสังคมและสังคมสงเคราะห์

๑. ยุทธศาสตร์การพัฒนา อปท. ที่ ๑. ด้านการพัฒนาศักยภาพคนและความเข้มแข็งของชุมชน

๑.๓ แผนงานการศึกษา

ที่	โครงการ	วัตถุประสงค์	เป้าหมาย (ผลผลิตของโครงการ)	งบประมาณ					ตัวชี้วัด (KPI)	ผลที่คาดว่าจะได้รับ	หน่วยงาน ที่รับผิดชอบ หลัก
				๒๕๖๑	๒๕๖๒	๒๕๖๓	๒๕๖๔	๒๕๖๕			
๗	โครงการพัฒนาแผนการจัดประสบการณ์การเรียนรู้ ๔๐ สัปดาห์	๑. เพื่อประเมินและ พัฒนาแผนการจัด ประสบการณ์การเรียนรู้ ของเด็กโดยเน้นเด็กเป็น สำคัญ ๒. เพื่อส่งเสริม พัฒนาการของเด็กให้ ครบทั้ง ๔ ด้าน ๓. เพื่อส่งเสริม พัฒนาการทั้ง ๔ ด้าน ของเด็กให้เป็นไปในทาง ที่ดีขึ้น	เด็กนักเรียนศูนย์วัดเขากระ อางค์ จำนวน ๒๗ คนเข้าร่วม โครงการ	๕,๐๐๐	๕,๐๐๐	๕,๐๐๐	๕,๐๐๐	๕,๐๐๐	แผนการจัด ประสบการณ์การ เรียนรู้ ๔๐ แผน เด็กนักเรียนมี พัฒนาการทั้ง ๔ ด้านที่ดีขึ้น เด็กมีความรู้ ความ เข้าใจในหน่วยการ เรียนมากขึ้น ๘๐ %	๑. เด็กมีความรู้ ความสามารถในการ อยู่ร่วมกันกับผู้อื่นได้ดี ๒. พัฒนาการของ เด็กเป็นไปในทางที่ดี ขึ้น	สำนักปลัด
๘	โครงการจัดงานวันเด็ก แห่งชาติ	เพื่อจัดกิจกรรมและ อาหารให้นักเรียนใน ตำบลเขาสามลิบหาบ	จัดงานวันเด็กให้นักเรียน ศูนย์อบต.เขาสามลิบหาบ และศูนย์วัดเขากระอาง จำนวน ๘๐ คน	๔๐,๐๐๐	๔๐,๐๐๐	๑๐,๐๐๐	๑๐,๐๐๐	๑๐,๐๐๐	จัดงานวันเด็ก ๑ งาน	นักเรียนในตำบลเขา สามลิบหาบได้เข้า ร่วมกิจกรรมและมี อาหารรับประทาน	สำนักปลัด

รายละเอียดโครงการพัฒนา
แผนพัฒนาท้องถิ่น (พ.ศ. ๒๕๖๑ - ๒๕๖๕)
องค์การบริหารส่วนตำบลเขาสามลึบหาบ

แบบ ผ. ๐๒

ก. ยุทธศาสตร์จังหวัดที่...๓ ส่งเสริมการเป็นเมืองน่าอยู่

ข. ยุทธศาสตร์การพัฒนาของ อปท. ในเขตจังหวัดกาญจนบุรี ยุทธศาสตร์ที่ ๓ การพัฒนาด้านสังคม ๓.๑ การพัฒนาสังคมและสังคมสงเคราะห์

๑. ยุทธศาสตร์การพัฒนา อปท. ที่ ๑. ด้านการพัฒนาศักยภาพคนและความเข้มแข็งของชุมชน

๑.๓ แผนงานการศึกษา

ที่	โครงการ	วัตถุประสงค์	เป้าหมาย (ผลผลิตของ โครงการ)	งบประมาณ					ตัวชี้วัด (KPI)	ผลที่คาดว่าจะได้รับ	หน่วยงาน ที่รับผิดชอบ หลัก
				๒๕๖๑	๒๕๖๒	๒๕๖๓	๒๕๖๔	๒๕๖๕			
๙	โครงการสนับสนุนค่าใช้จ่ายการบริหารสถานศึกษา	๑. เพื่อจ่ายเป็นค่าสื่อการเรียนการสอนสำหรับศูนย์พัฒนาเด็กเล็ก อบต.เขาสามลึบหาบ และศูนย์พัฒนาเด็กเล็กวัดเขากระอาง ๒. เพื่อจ่ายเป็นค่าอาหารกลางวันสำหรับศูนย์พัฒนาเด็กเล็ก อบต.เขาสามลึบหาบ และศูนย์พัฒนาเด็กเล็กวัดเขากระอาง	มีสื่อการเรียนการสอนและอาหารกลางวันสำหรับเด็กนักเรียนศูนย์พัฒนาเด็กเล็ก จำนวน ๒ ศูนย์ ศูนย์อบต.เขาสามลึบหาบ และเด็กนักเรียนศูนย์วัดเขากระอาง	๖๐๐,๐๐๐	๖๐๐,๐๐๐	๕๐๐,๐๐๐	๕๕๐,๐๐๐	๖๐๐,๐๐๐	เด็กมีความรู้ตามเกณฑ์มาตรฐาน และได้รับประทานอาหารกลางวันครบร้อยละ ๑๐๐	๑. เด็กมีความรู้ความสามารถสมวัย ๒. พัฒนาการของเด็กเป็นไปในทางที่ดี ๓. เด็กมีร่างกายแข็งแรงสมบูรณ์ตามวัย	สำนักปลัด

รายละเอียดโครงการพัฒนา
แผนพัฒนาท้องถิ่น (พ.ศ. ๒๕๖๑ - ๒๕๖๕)
องค์การบริหารส่วนตำบลเขาสามลือหาบ

แบบ ผ. ๐๒

ก. ยุทธศาสตร์จังหวัดที่...๓ ส่งเสริมการเป็นเมืองน่าอยู่

ข. ยุทธศาสตร์การพัฒนาของ อปท. ในเขตจังหวัดกาญจนบุรี ยุทธศาสตร์ที่ ๓ การพัฒนาด้านสังคม ๓.๑ การพัฒนาสังคมและสังคมสงเคราะห์

๑. ยุทธศาสตร์การพัฒนา อปท. ที่ ๑. ด้านการพัฒนาศักยภาพคนและความเข้มแข็งของชุมชน

๑.๓ แผนงานการศึกษา

ที่	โครงการ	วัตถุประสงค์	เป้าหมาย (ผลผลิตของ โครงการ)	งบประมาณ					ตัวชี้วัด (KPI)	ผลที่คาดว่าจะ ได้รับ	หน่วยงาน ที่รับผิดชอบ หลัก
				๒๕๖๑	๒๕๖๒	๒๕๖๓	๒๕๖๔	๒๕๖๕			
๑๐	ค่าอาหารเสริม (นม)	๑. เพื่อจ่ายเป็นค่าอาหารเสริมนมสำหรับศูนย์พัฒนาเด็กเล็ก อบต. เขาสามลือหาบ และศูนย์พัฒนาเด็กเล็กวัดเขากระอาง รร.บ้านเขาช่อง รร. วัดเขาสามลือหาบ และรร.บ้านหนองหิน	เด็กนักเรียนศูนย์พัฒนาเด็กเล็ก อบต. เขาสามลือหาบ ศูนย์วัดเขากระอางค์ รร.บ้านเขาช่อง รร. วัดเขาสามลือหาบ และรร.บ้านหนองหิน จำนวน ๕๐๐ คน	๙๕๐,๐๐๐	๙๙๐,๐๐๐	๑,๐๗๐,๐๐๐	๑,๑๐๐,๐๐๐	๑,๑๐๐,๐๐๐	เด็กได้รับอาหารเสริมนมตามเกณฑ์มาตรฐาน	๑. เด็กมีความรู้ความสามารถสมวัย ๒. พัฒนาการของเด็กเป็นไปในทางที่ดี ๓. เด็กมีร่างกายแข็งแรงสมบูรณ์ตามวัย	สำนักปลัด

รายละเอียดโครงการพัฒนา
แผนพัฒนาท้องถิ่น (พ.ศ. ๒๕๖๑ - ๒๕๖๕)
องค์การบริหารส่วนตำบลเขาสามลือหาบ

แบบ ผ. ๐๒

ก. ยุทธศาสตร์จังหวัดที่...๓ ส่งเสริมการเป็นเมืองน่าอยู่

ข. ยุทธศาสตร์การพัฒนาของ อปท. ในเขตจังหวัดกาญจนบุรี ยุทธศาสตร์ที่ ๓ การพัฒนาด้านสังคม ๓.๑ การพัฒนาสังคมและสังคมสงเคราะห์

๑. ยุทธศาสตร์การพัฒนา อปท. ที่ ๑. ด้านการพัฒนาศักยภาพคนและความเข้มแข็งของชุมชน

๑.๓ แผนงานการศึกษา

ที่	โครงการ	วัตถุประสงค์	เป้าหมาย (ผลผลิตของ โครงการ)	งบประมาณ					ตัวชี้วัด (KPI)	ผลที่คาดว่าจะ ได้รับ	หน่วยงาน ที่รับผิดชอบ หลัก
				๒๕๖๑	๒๕๖๒	๒๕๖๓	๒๕๖๔	๒๕๖๕			
๑๑	โครงการจัด นิทรรศการและค่าย วิชาการ (โรงเรียน บ้านเขาช่อง)	๑. อุดหนุนโรงเรียนบ้าน เขาช่อง ๒. เพื่อยกระดับผลสัมฤทธิ์ ทางการเรียนส่งเสริม ความสามารถด้านวิชาการ ๓. เผยแพร่ผลงานของครู นักเรียน และโรงเรียน	๑.ครู นักเรียนผู้ปกครอง โรงเรียนบ้านเขาช่อง เสนอผลงานทาง วิชาการและเข้าร่วม กิจกรรม	๓๕,๐๐๐	๓๕,๐๐๐	๓๕,๐๐๐	๓๕,๐๐๐	๓๕,๐๐๐	นักเรียนทั้งหมด มีความสามารถ ในการคิด วิเคราะห์ สร้างสรรค์ และ มีวิสัยทัศน์ด้าน การวัดและ ประเมินผลผ่าน ประสบการณ์ จัดนิทรรศการ ฯลฯ	๑.นักเรียนชั้น ป.๑-ป.๖ จำนวน ๑๖๕ คน มี ผลสัมฤทธิ์ทางการเรียน และผลทดสอบ NT , NET สูงตามเกณฑ์เฉลี่ย ของ สพป.กจ.๒ ๒. นักเรียนจำนวน ๑๖๕ คนเข้าร่วม กิจกรรมและมีผลงาน แสดง ๓. ครูและนักเรียนได้ฝึก กระบวนการทำงาน ร่วมกันและฝึกทักษะ ทางวิชาการและมีผลงาน ที่น่าภาคภูมิใจ	สำนักปลัด

รายละเอียดโครงการพัฒนา
แผนพัฒนาท้องถิ่น (พ.ศ. ๒๕๖๑ - ๒๕๖๕)
องค์การบริหารส่วนตำบลเขาสามลือหาบ

แบบ ผ. ๐๒

ก. ยุทธศาสตร์จังหวัดที่...๓ ส่งเสริมการเป็นเมืองน่าอยู่

ข. ยุทธศาสตร์การพัฒนาของ อปท. ในเขตจังหวัดกาญจนบุรี ยุทธศาสตร์ที่ ๓ การพัฒนาด้านสังคม ๓.๑ การพัฒนาสังคมและสังคมสงเคราะห์

๑. ยุทธศาสตร์การพัฒนา อปท. ที่ ๑. ด้านการพัฒนาศักยภาพคนและความเข้มแข็งของชุมชน

๑.๓ แผนงานการศึกษา

ที่	โครงการ	วัตถุประสงค์	เป้าหมาย (ผลผลิตของโครงการ)	งบประมาณ					ตัวชี้วัด (KPI)	ผลที่คาดว่าจะได้รับ	หน่วยงาน ที่รับผิดชอบ หลัก
				๒๕๖๑	๒๕๖๒	๒๕๖๓	๒๕๖๔	๒๕๖๕			
๑๒	โครงการเปิดบ้าน วิชาการ	๑. เพื่ออุดหนุนโรงเรียนท่า มะกาปุญสิริวิทยา ๒. เพื่อส่งเสริม ความสามารถ ทางวิชาการของนักเรียน ๓. เพื่อเผยแพร่ความรู้สู่ เยาวชนในท้องถิ่นผ่าน นิทรรศการวิชาการ ๔. เพื่อสร้างความสัมพันธ์ ระหว่างโรงเรียนกับ หน่วยงานในชุมชน	๑.นักเรียนโรงเรียนท่า มะกาปุญสิริวิทยา จำนวน ๒๐๐ คน ได้ แข่งขันทักษะ ความสามารถทาง วิชาการ ๒. โรงเรียนแนะแนว การศึกษาสู่นักเรียนชั้น ประถมศึกษาในเขต พื้นที่บริการ ๓. โรงเรียนมีการพัฒนา คุณภาพการศึกษาได้ มาตรฐานการศึกษาชาติ	๓๕,๐๐๐	๓๕,๐๐๐	๓๕,๐๐๐	๓๕,๐๐๐	๓๕,๐๐๐	มาตรฐานที่ ๑๔ การ พัฒนาสถานศึกษาให้ บรรลุเป้าหมายตาม วิสัยทัศน์ ปรัชญาและ จุดเน้นที่กำหนด มาตรฐานที่ ๑๕ การจัด กิจกรรมตามนโยบาย จุดเน้น แนวทางการ ปฏิรูปการศึกษาเพื่อ พัฒนาและส่งเสริม สถานศึกษาให้ยกระดับ คุณภาพสูงขึ้น	๑.โรงเรียนได้ เผยแพร่ผลงาน นักเรียน และ ความรู้ทาง วิชาการสู่ชุมชน ตามเป้าหมาย ของการเป็น โรงเรียนดีประจำ ตำบล ๒. มีนักเรียนเข้า มาศึกษาต่อใน โรงเรียนท่ามะกา ปุญสิริวิทยา เพิ่มขึ้นในระดับ ชั้นมัธยมศึกษาปี ที่ ๑ และ ๔	สำนักปลัด

รายละเอียดโครงการพัฒนา
แผนพัฒนาท้องถิ่น (พ.ศ. ๒๕๖๑ - ๒๕๖๕)
องค์การบริหารส่วนตำบลเขาสามลึบหาบ

แบบ ผ. ๐๒

ก. ยุทธศาสตร์จังหวัดที่...๓ ส่งเสริมการเป็นเมืองน่าอยู่

ข. ยุทธศาสตร์การพัฒนาของ อปท. ในเขตจังหวัดกาญจนบุรี ยุทธศาสตร์ที่ ๓ การพัฒนาด้านสังคม ๓.๑ การพัฒนาสังคมและสังคมสงเคราะห์

๑. ยุทธศาสตร์การพัฒนา อปท. ที่ ๑. ด้านการพัฒนาศักยภาพคนและความเข้มแข็งของชุมชน

๑.๓ แผนงานการศึกษา

ที่	โครงการ	วัตถุประสงค์	เป้าหมาย (ผลผลิตของ โครงการ)	งบประมาณ					ตัวชี้วัด (KPI)	ผลที่คาดว่าจะ ได้รับ	หน่วยงาน ที่ รับผิดชอบ หลัก
				๒๕๖๑	๒๕๖๒	๒๕๖๓	๒๕๖๔	๒๕๖๕			
๑๓	โครงการประชารัฐร่วมใจพัฒนาเด็กไทยด้วยเทคโนโลยี (วัดเขาสามลึบหาบ)	๑. อุดหนุนโรงเรียนวัดเขาสามลึบหาบ ๒. เพื่อให้ครูและบุคลากรทางการศึกษาและนักเรียนในเขตองค์การบริหารส่วนตำบลเขาสามลึบหาบมีการแสวงหาความรู้และเทคโนโลยีการใหม่ๆ รับฟังความคิดเห็น ใจกว้าง และยอมรับการเปลี่ยนแปลง ๓. ให้ครูและบุคลากรทางการศึกษานักเรียนในเขตองค์การบริหารส่วนตำบลเขาสามลึบหาบมีความสามารถในการวิเคราะห์ศักยภาพของผู้เรียนเข้าใจผู้เรียนเป็นรายบุคคล	คณะครูและบุคลากรทางการศึกษาและนักเรียนในโรงเรียนวัดเขาสามลึบหาบ	๓๕,๐๐๐	๓๕,๐๐๐	๓๕,๐๐๐	๓๕,๐๐๐	๓๕,๐๐๐	คณะครูและบุคลากรทางการศึกษาและนักเรียนในเขตองค์การบริหารส่วนตำบลเขาสามลึบหาบ ร้อยละ ๑๐๐ มีการแสวงหาความรู้และเทคโนโลยีการใหม่ๆ รับฟังความคิดเห็น ใจกว้าง ยอมรับ การเปลี่ยนแปลง	คณะครูและบุคลากรทางการศึกษาและนักเรียนในเขตองค์การบริหารส่วนตำบลเขาสามลึบหาบ มีการแสวงหาความรู้และเทคโนโลยีการใหม่ๆ รับฟังความคิดเห็น ใจกว้าง ยอมรับ การเปลี่ยนแปลงเพิ่มขึ้น	สำนักปลัด

รายละเอียดโครงการพัฒนา
แผนพัฒนาท้องถิ่น (พ.ศ. ๒๕๖๑ - ๒๕๖๕)
องค์การบริหารส่วนตำบลเขาสามลิบหาบ

แบบ ผ. ๐๒

ก. ยุทธศาสตร์จังหวัดที่...๓ ส่งเสริมการเป็นเมืองน่าอยู่

ข. ยุทธศาสตร์การพัฒนาของ อปท. ในเขตจังหวัดกาญจนบุรี ยุทธศาสตร์ที่ ๓ การพัฒนาด้านสังคม ๓.๑ การพัฒนาสังคมและสังคมสงเคราะห์

๑. ยุทธศาสตร์การพัฒนา อปท. ที่ ๑. ด้านการพัฒนาศักยภาพคนและความเข้มแข็งของชุมชน

๑.๓ แผนงานการศึกษา

ที่	โครงการ	วัตถุประสงค์	เป้าหมาย (ผลผลิตของ โครงการ)	งบประมาณ					ตัวชี้วัด (KPI)	ผลที่คาดว่าจะได้รับ	หน่วยงาน ที่รับผิดชอบ หลัก
				๒๕๖๑	๒๕๖๒	๒๕๖๓	๒๕๖๔	๒๕๖๕			
		๔.เพื่อให้ครูและบุคลากรทางการศึกษาและนักเรียนในเขตองค์การบริหารส่วนตำบลเขาสามลิบหาบมีความสามารถในการจัดการเรียนการสอนที่เน้นผู้เรียนเป็นสำคัญ									

รายละเอียดโครงการพัฒนา
แผนพัฒนาท้องถิ่น (พ.ศ. ๒๕๖๑ - ๒๕๖๕)
องค์การบริหารส่วนตำบลเขาสามลือหาบ

แบบ ผ. ๐๒

ก. ยุทธศาสตร์จังหวัดที่...๓ ส่งเสริมการเป็นเมืองน่าอยู่

ข. ยุทธศาสตร์การพัฒนาของ อปท. ในเขตจังหวัดกาญจนบุรี ยุทธศาสตร์ที่ ๓ การพัฒนาด้านสังคม ๓.๑ การพัฒนาสังคมและสังคมสงเคราะห์

๑. ยุทธศาสตร์การพัฒนา อปท. ที่ ๑. ด้านการพัฒนาศักยภาพคนและความเข้มแข็งของชุมชน

๑.๓ แผนงานการศึกษา

ที่	โครงการ	วัตถุประสงค์	เป้าหมาย (ผลผลิตของ โครงการ)	งบประมาณ					ตัวชี้วัด (KPI)	ผลที่คาดว่าจะ ได้รับ	หน่วยงาน ที่รับผิดชอบ หลัก
				๒๕๖๑	๒๕๖๒	๒๕๖๓	๒๕๖๔	๒๕๖๕			
๑๔	โครงการเปิดบ้านวิชาการ (โรงเรียนบ้านหนองหิน)	๑. อุดหนุนโรงเรียน บ้านหนองหิน ๒. เพื่อส่งเสริม ความสามารถทาง วิชาการของนักเรียน ๓. เพื่อเผยแพร่ ความรู้สู่เยาวชนใน ท้องถิ่นผ่าน นิทรรศการวิชาการ ๔. เพื่อสร้าง ความสัมพันธ์ระหว่าง โรงเรียนกับหน่วยงาน ในชุมชน	๑.นักเรียนจำนวน โรงเรียนบ้านหนอง หิน ๖๑ คน ได้ แข่งขันทักษะ ความสามารถทาง วิชาการ ๒. โรงเรียนแนะ แนวการศึกษาสู่ นักเรียนชั้น ประถมศึกษาในเขต พื้นที่บริการ ๓. โรงเรียนมีการ พัฒนาคุณภาพ การศึกษาได้ มาตรฐานการศึกษา ชาติ	๓๕,๐๐๐	๓๕,๐๐๐	๓๕,๐๐๐	๓๕,๐๐๐	๓๕,๐๐๐	มาตรฐานที่ ๑๔ การพัฒนา สถานศึกษาให้บรรลุ เป้าหมายตาม วิสัยทัศน์ ปรัชญา และจุดเน้นที่ กำหนด มาตรฐานที่ ๑๕ การจัดกิจกรรมตาม นโยบายจุดเน้น แนวทางการปฏิรูป การศึกษาเพื่อ พัฒนาและส่งเสริม สถานศึกษาให้ ยกระดับคุณภาพสูง ขึ้น	๑.โรงเรียนได้ เผยแพร่ผลงาน นักเรียน และ ความรู้ทาง วิชาการสู่ชุมชน ๒. มีนักเรียนมา เรียนที่โรงเรียน บ้านหนองหินเพิ่ม	สำนักปลัด

รายละเอียดโครงการพัฒนา
แผนพัฒนาท้องถิ่น (พ.ศ. ๒๕๖๑ - ๒๕๖๕)
องค์การบริหารส่วนตำบลเขาสามสิบหยาบ

แบบ ผ. ๐๒

ก. ยุทธศาสตร์จังหวัดที่...๓ ส่งเสริมการเป็นเมืองน่าอยู่

ข. ยุทธศาสตร์การพัฒนาของ อปท. ในเขตจังหวัดกาญจนบุรี ยุทธศาสตร์ที่ ๓ การพัฒนาด้านสังคม ๓.๑ การพัฒนาสังคมและสังคมสงเคราะห์

๑. ยุทธศาสตร์การพัฒนา อปท. ที่ ๑. ด้านการพัฒนาศักยภาพคนและความเข้มแข็งของชุมชน

๑.๓ แผนงานการศึกษา

ที่	โครงการ	วัตถุประสงค์	เป้าหมาย (ผลผลิตของ โครงการ)	งบประมาณ					ตัวชี้วัด (KPI)	ผลที่คาดว่าจะ ได้รับ	หน่วยงาน ที่รับผิดชอบ หลัก
				๒๕๖๑	๒๕๖๒	๒๕๖๓	๒๕๖๔	๒๕๖๕			
๑๙	อุดหนุนโครงการ สนับสนุน ค่าใช้จ่ายการ บริหาร สถานศึกษา (อาหารกลางวัน)	๑. เพื่อจ่ายเป็นค่าอาหาร กลางวันสำหรับ โรงเรียนบ้าน เขาช่อง โรงเรียนวัดเขา สามสิบหยาบ และโรงเรียน บ้านหนองหิน	เด็กนักเรียน โรงเรียนบ้านเขาช่อง โรงเรียนวัดเขาสามสิบ หยาบ และโรงเรียนบ้าน หนองหิน จำนวน ๔๘๑ คน	๒,๒๐๐,๐๐๐	๒,๔๐๐,๐๐๐	๒,๔๐๐,๐๐๐	๒,๔๐๐,๐๐๐	๒,๔๐๐,๐๐๐	เด็กได้รับ อาหาร กลางวัน ตามเกณฑ์ มาตรฐาน	๑. พัฒนาการของ เด็กเป็นไปในทางที่ ดี ๒. เด็กมีร่างกาย แข็งแรงสมบูรณ์ ตามวัย	สำนักปลัด
๒๐	โครงการวันเด็ก โรงเรียนบ้าน หนองหิน	๑.อุดหนุนโครงการวันเด็ก โรงเรียนบ้านหนองหิน ๒. กระตุ้นให้เด็กได้ตระหนัก ถึงความสำคัญของตนเอง ๓. เพื่อส่งเสริมให้ผู้ใหญ่ได้ ตระหนักถึงความสำคัญของ เด็กและเยาวชน ๔. เพื่อให้เด็กเกิดการเรียนรู้มี พัฒนาการมีการทำกิจกรรม ร่วมกัน และกล้าแสดงออก ในทางที่ถูก	เด็กนักเรียน โรงเรียนบ้านหนองหิน จำนวน ๑๖๓ คน	๓,๕๐๐	๓,๕๐๐	๓,๕๐๐	๓,๕๐๐	๓,๕๐๐	เด็กได้ร่วม กิจกรรม งานวันเด็ก แห่งชาติ	๑.เด็กได้ตระหนัก ถึงความสำคัญของ ตนเอง ๒. ผู้ใหญ่ได้ ตระหนักถึง ความสำคัญของ เด็กและเยาวชน ๓. เด็กเกิดการ เรียนรู้มีพัฒนาการ มีการทำกิจกรรม ร่วมกัน และกล้า แสดงออกในทางที่ ถูก	สำนักปลัด

รายละเอียดโครงการพัฒนา
แผนพัฒนาท้องถิ่น (พ.ศ. ๒๕๖๑ - ๒๕๖๕)
องค์การบริหารส่วนตำบลเขาสามสิบหาบ

แบบ ผ. ๐๒

ก. ยุทธศาสตร์จังหวัดที่...๓ ส่งเสริมการเป็นเมืองน่าอยู่

ข. ยุทธศาสตร์การพัฒนาของ อปท. ในเขตจังหวัดกาญจนบุรี ยุทธศาสตร์ที่ ๓ การพัฒนาด้านสังคม ๓.๑ การพัฒนาสังคมและสังคมสงเคราะห์

๑. ยุทธศาสตร์การพัฒนา อปท. ที่ ๑. ด้านการพัฒนาศักยภาพคนและความเข้มแข็งของชุมชน

๑.๓ แผนงานการศึกษา

ที่	โครงการ	วัตถุประสงค์	เป้าหมาย (ผลผลิตของ โครงการ)	งบประมาณ					ตัวชี้วัด (KPI)	ผลที่คาดว่าจะ ได้รับ	หน่วยงาน ที่รับผิดชอบ หลัก
				๒๕๖๑	๒๕๖๒	๒๕๖๓	๒๕๖๔	๒๕๖๕			
๒๑	โครงการวันเด็ก โรงเรียนบ้านเขา ช่อง	๑.อุดหนุนโครงการวันเด็ก โรงเรียนบ้านเขาช่อง ๒. กระตุ้นให้เด็กได้ตระหนักถึง ความสำคัญของตนเอง ๓. เพื่อส่งเสริมให้ผู้ใหญ่ได้ ตระหนักถึงความสำคัญของเด็ก และเยาวชน ๔. เพื่อให้เด็กเกิดการเรียนรู้มี พัฒนาการมีการทำกิจกรรม ร่วมกัน และกล้าแสดงออกในทาง ที่ถูกต้อง	เด็กนักเรียน โรงเรียนบ้าน เขาช่อง จำนวน ๑๔๑คน	๓,๐๐๐	๓,๐๐๐	๓,๐๐๐	๓,๐๐๐	๓,๐๐๐	เด็กได้ร่วม กิจกรรมงาน วันเด็ก แห่งชาติ	๑.เด็กได้ตระหนักถึง ความสำคัญของตนเอง ๒. ผู้ใหญ่ได้ตระหนักถึง ความสำคัญของเด็ก และเยาวชน ๓. เด็กเกิดการเรียนรู้มี พัฒนาการมีการทำ กิจกรรมร่วมกัน และ กล้าแสดงออกในทางที่ ถูก	สำนักปลัด

รายละเอียดโครงการพัฒนา
แผนพัฒนาท้องถิ่น (พ.ศ. ๒๕๖๑ - ๒๕๖๕)
องค์การบริหารส่วนตำบลเขาสามลือหาบ

แบบ ผ. ๐๒

ก. ยุทธศาสตร์จังหวัดที่...๓ ส่งเสริมการเป็นเมืองน่าอยู่

ข. ยุทธศาสตร์การพัฒนาของ อปท. ในเขตจังหวัดกาญจนบุรี ยุทธศาสตร์ที่ ๓ การพัฒนาด้านสังคม ๓.๑ การพัฒนาสังคมและสังคมสงเคราะห์

๑. ยุทธศาสตร์การพัฒนา อปท. ที่ ๑. ด้านการพัฒนาศักยภาพคนและความเข้มแข็งของชุมชน

๑.๓ แผนงานการศึกษา

ที่	โครงการ	วัตถุประสงค์	เป้าหมาย (ผลผลิตของ โครงการ)	งบประมาณ					ตัวชี้วัด (KPI)	ผลที่คาดว่าจะได้รับ	หน่วยงาน ที่ รับผิดชอบ หลัก
				๒๕๖๑	๒๕๖๒	๒๕๖๓	๒๕๖๔	๒๕๖๕			
๒๒	โครงการวันเด็ก โรงเรียนวัดเขาสามลือหาบ	๑. อุดหนุนโครงการวันเด็ก โรงเรียนวัดเขาสามลือหาบ ๒. กระตุ้นให้เด็กได้ตระหนักถึง ความสำคัญของตนเอง ๓. เพื่อส่งเสริมให้ผู้ใหญ่ได้ ตระหนักถึงความสำคัญของเด็ก และเยาวชน ๔. เพื่อให้เด็กเกิดการเรียนรู้มี พัฒนาการมีการทำกิจกรรม ร่วมกัน และกล้าแสดงออกในทาง ที่ถูกต้อง	เด็กนักเรียน โรงเรียนวัดเขาสามลือหาบ จำนวน ๑๗๗ คน	๔,๕๐๐	๔,๕๐๐	๔,๕๐๐	๔,๕๐๐	๔,๕๐๐	เด็กได้ร่วม กิจกรรมงาน วันเด็ก แห่งชาติ	๑. เด็กได้ตระหนักถึง ความสำคัญของ ตนเอง ๒. ผู้ใหญ่ได้ตระหนัก ถึงความสำคัญของ เด็กและเยาวชน ๓. เด็กเกิดการ เรียนรู้พัฒนาการมี การทำกิจกรรม ร่วมกัน และกล้า แสดงออกในทางที่ ถูกต้อง	สำนักปลัด

รายละเอียดโครงการพัฒนา
แผนพัฒนาท้องถิ่น (พ.ศ. ๒๕๖๑ - ๒๕๖๕)
องค์การบริหารส่วนตำบลเขาสามลือหาบ

แบบ ผ. ๐๒

ก. ยุทธศาสตร์จังหวัดที่...๓ ส่งเสริมการเป็นเมืองน่าอยู่

ข. ยุทธศาสตร์การพัฒนาของ อปท. ในเขตจังหวัดกาญจนบุรี ยุทธศาสตร์ที่ ๓ การพัฒนาด้านสังคม ๓.๑ การพัฒนาสังคมและสังคมสงเคราะห์

๑. ยุทธศาสตร์การพัฒนา อปท. ที่ ๑. ด้านการพัฒนาศักยภาพคนและความเข้มแข็งของชุมชน

๑.๓ แผนงานการศึกษา

ที่	โครงการ	วัตถุประสงค์	เป้าหมาย (ผลผลิตของ โครงการ)	งบประมาณ					ตัวชี้วัด (KPI)	ผลที่คาดว่าจะ ได้รับ	หน่วยกา น ที่ รับผิดขอ บหลัก
				๒๕๖๑	๒๕๖๒	๒๕๖๓	๒๕๖๔	๒๕๖๕			
๒๓	โครงการปรับปรุง อาคารศูนย์พัฒนา เด็กเล็ก อบต.เขา สามลือหาบ	๑. เพื่อให้อาคารเรียนเกิดความ สวยงาม ๒. เพื่อส่งเสริมให้ผู้เรียนมีความ สนใจอยากมาเรียน	อาคารเรียนที่ ใหม่สะอาด	-	-	๔๕,๐๐๐	-	๔๕,๐๐๐	เด็ก นักเรียนมี สถานที่ เรียนที่ สะอาดได้ มาตรฐาน	นักเรียนมีความ ต้องการมาเรียนเพราะมี สถานที่สวยงามและ ปลอดภัย	สำนัก ปลัด
๒๔	โครงการเครื่อง เล่นเสริม พัฒนาการเด็ก ปฐมวัยศูนย์ พัฒนาเด็กเล็ก องค์การบริหาร ส่วนตำบลเขา สามลือหาบ	๑) เพื่อเป็นการเสริมทักษะแก่ เด็กก่อนวัยเรียน ๒) เพื่อให้เด็กนักเรียนมีเครื่อง เล่นเพื่อพัฒนาการของเด็กสม ในแต่ละช่วงวัย ๓) เพื่อให้เด็กมีร่างกายที่ แข็งแรงสมบูรณ์ตามวัย	ศูนย์พัฒนาเด็ก เล็กองค์การ บริหารส่วน ตำบลเขา สามลือหาบ	-	-	๑๐๐,๐๐๐	-	-	เด็กมี พัฒนาการ ที่สมบูรณ์ แข็งแรง สมวัย	๑ เด็กก่อนวัยเรียนได้รับ การส่งเสริมพัฒนาการ ด้านร่างกาย ๒. เด็กนักเรียนมีเครื่อง เล่นเพื่อเสริมพัฒนาการ ที่มีประสิทธิภาพ ๓. เด็กมีร่างกายที่ สมบูรณ์ แข็งแรงตามวัย	สำนัก ปลัด
รวม	๒๔ โครงการ			๑๓ โครงการ ๓,๙๙๖,๐๐๐	๑๖ โครงการ ๔,๓๓๘,๐๐๐	๒๐ โครงการ ๔,๕๓๓,๐๐๐	๑๙ โครงการ ๔,๔๘๖,๐๐๐	๑๙ โครงการ ๔,๕๖๓,๐๐๐			

รายละเอียดโครงการพัฒนา
แผนพัฒนาท้องถิ่น (พ.ศ. ๒๕๖๑ - ๒๕๖๕)
องค์การบริหารส่วนตำบลเขาสามลิบหาบ

แบบ ผ. ๑๒

ก. ยุทธศาสตร์จังหวัดที่...๓ ส่งเสริมการเป็นเมืองน่าอยู่

ข. ยุทธศาสตร์การพัฒนาของ อปท. ในเขตจังหวัดกาญจนบุรี ยุทธศาสตร์ที่ ๓ การพัฒนาด้านสังคม ๓.๑ การพัฒนาสังคมและสังคมสงเคราะห์

๑. ยุทธศาสตร์การพัฒนา อปท. ที่ ๑. ด้านการพัฒนาศักยภาพคนและความเข้มแข็งของชุมชน

๑.๔ แผนงานสาธารณสุข

ที่	โครงการ	วัตถุประสงค์	เป้าหมาย (ผลผลิตของ โครงการ)	งบประมาณ					ตัวชี้วัด (KPI)	ผลที่คาดว่าจะ ได้รับ	หน่วยงาน ที่รับผิดชอบ หลัก
				๒๕๖๑	๒๕๖๒	๒๕๖๓	๒๕๖๔	๒๕๖๕			
๑	อุดหนุนโครงการตามพระราชดำริด้านสาธารณสุข หมู่ที่ ๑ บ้านเขาสูง	เพื่อให้ประชาชนมีสุขภาพและคุณภาพชีวิตที่ดี	ประชาชนในหมู่บ้าน (อุดหนุนกรรมการหมู่บ้าน หมู่ที่ ๑)	๒๐,๐๐๐	๒๐,๐๐๐	๒๐,๐๐๐	๒๐,๐๐๐	๒๐,๐๐๐	ประชาชนร้อยละ ๘๐ มีสุขภาพดี	ประชาชนในหมู่บ้านมีความรู้ด้านสาธารณสุข และสามารถนำไปปฏิบัติให้ถูกต้อง	สำนักปลัด
๒	อุดหนุนโครงการตามพระราชดำริด้านสาธารณสุข หมู่ที่ ๒ บ้านเขาซึคราด	เพื่อให้ประชาชนมีสุขภาพและคุณภาพชีวิตที่ดี	ประชาชนในหมู่บ้าน (อุดหนุนกรรมการหมู่บ้าน หมู่ที่ ๒)	๒๐,๐๐๐	๒๐,๐๐๐	๒๐,๐๐๐	๒๐,๐๐๐	๒๐,๐๐๐	ประชาชนร้อยละ ๘๐ มีสุขภาพดี	ประชาชนในหมู่บ้านมีความรู้ด้านสาธารณสุข และสามารถนำไปปฏิบัติให้ถูกต้อง	สำนักปลัด
๓	อุดหนุนโครงการตามพระราชดำริด้านสาธารณสุข หมู่ที่ ๓ บ้านเขาสามลิบหาบ	เพื่อให้ประชาชนมีสุขภาพและคุณภาพชีวิตที่ดี	ประชาชนในหมู่บ้าน (อุดหนุนกรรมการหมู่บ้าน หมู่ที่ ๓)	๒๐,๐๐๐	๒๐,๐๐๐	๒๐,๐๐๐	๒๐,๐๐๐	๒๐,๐๐๐	ประชาชนร้อยละ ๘๐ มีสุขภาพดี	ประชาชนในหมู่บ้านมีความรู้ด้านสาธารณสุข และสามารถนำไปปฏิบัติให้ถูกต้อง	สำนักปลัด

รายละเอียดโครงการพัฒนา
แผนพัฒนาท้องถิ่น (พ.ศ. ๒๕๖๑ - ๒๕๖๕)
องค์การบริหารส่วนตำบลเขาสามลิบหาบ

แบบ ผ. ๐๒

ก. ยุทธศาสตร์จังหวัดที่...๓ ส่งเสริมการเป็นเมืองน่าอยู่

ข. ยุทธศาสตร์การพัฒนาของ อปท. ในเขตจังหวัดกาญจนบุรี ยุทธศาสตร์ที่ ๓ การพัฒนาด้านสังคม ๓.๑ การพัฒนาสังคมและสังคมสงเคราะห์

๑. ยุทธศาสตร์การพัฒนา อปท. ที่ ๑. ด้านการพัฒนาศักยภาพคนและความเข้มแข็งของชุมชน

๑.๔ แผนงานสาธารณสุข

ที่	โครงการ	วัตถุประสงค์	เป้าหมาย (ผลผลิตของ โครงการ)	งบประมาณ					ตัวชี้วัด (KPI)	ผลที่คาดว่าจะ ได้รับ	หน่วยงาน ที่รับผิดชอบ หลัก
				๒๕๖๑	๒๕๖๒	๒๕๖๓	๒๕๖๔	๒๕๖๕			
๔	อุดหนุนโครงการตามพระราชดำริด้านสาธารณสุข หมู่ที่ ๔ บ้านเขาสามลิบหาบ	เพื่อให้ประชาชนมีสุขภาพและคุณภาพชีวิตที่ดี	ประชาชนในหมู่บ้าน (อุดหนุนกรรมการหมู่บ้าน หมู่ที่ ๔)	๒๐,๐๐๐	๒๐,๐๐๐	๒๐,๐๐๐	๒๐,๐๐๐	๒๐,๐๐๐	ประชาชนร้อยละ ๘๐ มีสุขภาพดี	ประชาชนในหมู่บ้านมีความรู้ด้านสาธารณสุข และสามารถนำไปปฏิบัติให้ถูกต้อง	สำนักปลัด
๕	อุดหนุนโครงการตามพระราชดำริด้านสาธารณสุข หมู่ที่ ๕ บ้านหนองพงษ์	เพื่อให้ประชาชนมีสุขภาพและคุณภาพชีวิตที่ดี	ประชาชนในหมู่บ้าน (อุดหนุนกรรมการหมู่บ้าน หมู่ที่ ๕)	๒๐,๐๐๐	๒๐,๐๐๐	๒๐,๐๐๐	๒๐,๐๐๐	๒๐,๐๐๐	ประชาชนร้อยละ ๘๐ มีสุขภาพดี	ประชาชนในหมู่บ้านมีความรู้ด้านสาธารณสุข และสามารถนำไปปฏิบัติให้ถูกต้อง	สำนักปลัด
๖	อุดหนุนโครงการตามพระราชดำริด้านสาธารณสุข หมู่ที่ ๖ บ้านเขาช่อง	เพื่อให้ประชาชนมีสุขภาพและคุณภาพชีวิตที่ดี	ประชาชนในหมู่บ้าน (อุดหนุนกรรมการหมู่บ้าน หมู่ที่ ๖)	๒๐,๐๐๐	๒๐,๐๐๐	๒๐,๐๐๐	๒๐,๐๐๐	๒๐,๐๐๐	ประชาชนร้อยละ ๘๐ มีสุขภาพดี	ประชาชนในหมู่บ้านมีความรู้ด้านสาธารณสุข และสามารถนำไปปฏิบัติให้ถูกต้อง	สำนักปลัด

รายละเอียดโครงการพัฒนา
แผนพัฒนาท้องถิ่น (พ.ศ. ๒๕๖๑ - ๒๕๖๕)
องค์การบริหารส่วนตำบลเขาสามลิบหาบ

แบบ ผ. ๐๒

ก. ยุทธศาสตร์จังหวัดที่...๓ ส่งเสริมการเป็นเมืองน่าอยู่

ข. ยุทธศาสตร์การพัฒนาของ อปท. ในเขตจังหวัดกาญจนบุรี ยุทธศาสตร์ที่ ๓ การพัฒนาด้านสังคม ๓.๑ การพัฒนาสังคมและสังคมสงเคราะห์

๑. ยุทธศาสตร์การพัฒนา อปท. ที่ ๑. ด้านการพัฒนาศักยภาพคนและความเข้มแข็งของชุมชน

๑.๔ แผนงานสาธารณสุข

ที่	โครงการ	วัตถุประสงค์	เป้าหมาย (ผลผลิตของ โครงการ)	งบประมาณ					ตัวชี้วัด (KPI)	ผลที่คาดว่าจะ ได้รับ	หน่วยงาน ที่รับผิดชอบ หลัก
				๒๕๖๑	๒๕๖๒	๒๕๖๓	๒๕๖๔	๒๕๖๕			
๗	อุดหนุนโครงการตามพระราชดำริด้านสาธารณสุข หมู่ที่ ๗ บ้านเขากระอาง	เพื่อให้ประชาชนมีสุขภาพและคุณภาพชีวิตที่ดี	ประชาชนในหมู่บ้าน (อุดหนุนกรรมการหมู่บ้าน หมู่ที่ ๗)	๒๐,๐๐๐	๒๐,๐๐๐	๒๐,๐๐๐	๒๐,๐๐๐	๒๐,๐๐๐	ประชาชนร้อยละ ๘๐ มีสุขภาพดี	ประชาชนในหมู่บ้านมีความรู้ด้านสาธารณสุข และสามารถนำไปปฏิบัติให้ถูกต้อง	สำนักปลัด
๘	อุดหนุนโครงการตามพระราชดำริด้านสาธารณสุข หมู่ที่ ๘ บ้านหนองเกวียนหัก	เพื่อให้ประชาชนมีสุขภาพและคุณภาพชีวิตที่ดี	ประชาชนในหมู่บ้าน (อุดหนุนกรรมการหมู่บ้าน หมู่ที่ ๘)	๒๐,๐๐๐	๒๐,๐๐๐	๒๐,๐๐๐	๒๐,๐๐๐	๒๐,๐๐๐	ประชาชนร้อยละ ๘๐ มีสุขภาพดี	ประชาชนในหมู่บ้านมีความรู้ด้านสาธารณสุข และสามารถนำไปปฏิบัติให้ถูกต้อง	สำนักปลัด
๙	โครงการสัตว์ปลอดโรค คนปลอดภัยจากโรคพิษสุนัขบ้า ฯ	จัดซื้อวัคซีนป้องกันโรคพิษสุนัขบ้าเพื่อฉีดให้กับสัตว์เลี้ยง ตำบลเขาสามลิบหาบ	สัตว์เลี้ยงในตำบลเขาสามลิบหาบ จำนวน ๒,๒๐๐ ตัว	๖๕,๐๐๐	๖๕,๐๐๐	๗๐,๐๐๐	๗๐,๐๐๐	๗๐,๐๐๐	ตำบลเขาสามลิบหาบ ปลอดเชื้อพิษสุนัขบ้า ร้อยละ ๑๐๐	สัตว์เลี้ยงในตำบลเขาสามลิบหาบปราศจากโรคพิษสุนัขบ้า	สำนักปลัด

รายละเอียดโครงการพัฒนา
แผนพัฒนาท้องถิ่น (พ.ศ. ๒๕๖๑ - ๒๕๖๕)
องค์การบริหารส่วนตำบลเขาสามลือหาบ

แบบ ผ. ๑๒

ก. ยุทธศาสตร์จังหวัดที่...๓ ส่งเสริมการเป็นเมืองน่าอยู่

ข. ยุทธศาสตร์การพัฒนาของ อปท. ในเขตจังหวัดกาญจนบุรี ยุทธศาสตร์ที่ ๓ การพัฒนาด้านสังคม ๓.๑ การพัฒนาสังคมและสังคมสงเคราะห์

๑. ยุทธศาสตร์การพัฒนา อปท. ที่ ๑. ด้านการพัฒนาศักยภาพคนและความเข้มแข็งของชุมชน

๑.๔ แผนงานสาธารณสุข

ที่	โครงการ	วัตถุประสงค์	เป้าหมาย (ผลผลิตของ โครงการ)	งบประมาณ					ตัวชี้วัด (KPI)	ผลที่คาดว่าจะ ได้รับ	หน่วยงาน ที่รับผิดชอบ หลัก
				๒๕๖๑	๒๕๖๒	๒๕๖๓	๒๕๖๔	๒๕๖๕			
๑๐	โครงการรณรงค์และส่งเสริมการคัดแยกขยะที่ต้นทาง	๑. เพื่อลดปริมาณขยะในชุมชน ๒. ลดปัญหามลพิษจากขยะ ๓. สร้างจิตสำนึกให้ชุมชนรักษาความสะอาดและรู้จักวิธีคัดแยกและกำจัดขยะที่ถูกต้อง	ภายในตำบลเขาสามลือหาบ	๑๐,๐๐๐	๑๐,๐๐๐	๑๐,๐๐๐	๑๐,๐๐๐	๑๐,๐๐๐	จำนวนขยะที่ลดลงร้อยละ ๒	๑. ปริมาณขยะในชุมชนลดลงชุมชน ๒. ประชาชนมีจิตสำนึกในการรักษาความสะอาดและรู้จักวิธีคัดแยกและกำจัดขยะที่ถูกต้อง	สำนักปลัด
๑๑	โครงการรณรงค์ป้องกันโรคไข้เลือดออก	เพื่อสร้างจิตสำนึกให้ชุมชนรู้ถึงการกำจัดลูกน้ำยุงลายและพ่นหมอกควันทำลายยุงในตำบลเขาสามลือหาบ	ภายในตำบลเขาสามลือหาบ	๒๐,๐๐๐	๒๐,๐๐๐	๕๐,๐๐๐	๕๐,๐๐๐	๕๐,๐๐๐	ตำบลเขาสามลือหาบปลอดเชื้อไข้เลือดออกร้อยละ ๑๐๐	ประชาชนในตำบลเขาสามลือหาบไม่เป็นไข้เลือดออก	สำนักปลัด
รวม	๑๑ โครงการ			๑๑ โครงการ ๒๑๐,๐๐๐	๑๑ โครงการ ๒๑๐,๐๐๐	๑๑ โครงการ ๒๔๐,๐๐๐	๑๑ โครงการ ๒๔๐,๐๐๐	๑๑ โครงการ ๒๔๐,๐๐๐			

รายละเอียดโครงการพัฒนา
แผนพัฒนาท้องถิ่น (พ.ศ. ๒๕๖๑ - ๒๕๖๕)
องค์การบริหารส่วนตำบลเขาสามลือหาบ

แบบ ผ. ๐๒

ก. ยุทธศาสตร์จังหวัดที่...๓ ส่งเสริมการเป็นเมืองน่าอยู่

ข. ยุทธศาสตร์การพัฒนาของ อปท. ในเขตจังหวัดกาญจนบุรี ยุทธศาสตร์ที่ ๓ การพัฒนาด้านสังคม ๓.๑ การพัฒนาสังคมและสังคมสงเคราะห์

๑. ยุทธศาสตร์การพัฒนา อปท. ที่ ๑. ด้านการพัฒนาศักยภาพคนและความเข้มแข็งของชุมชน

๑.๕ แผนงานสังคมสงเคราะห์

ที่	โครงการ	วัตถุประสงค์	เป้าหมาย (ผลผลิตของ โครงการ)	งบประมาณและที่ผ่านมา					ตัวชี้วัด (KPI)	ผลที่คาดว่าจะได้รับ	หน่วยงาน ที่รับผิดชอบ หลัก
				๒๕๖๑	๒๕๖๒	๒๕๖๓	๒๕๖๔	๒๕๖๕			
๑	โครงการบริหารอำนวยการศูนย์ ประสานงานการปฏิบัติกร่วมๆ และอำนวยความสะดวกแก่ ประชาชนขององค์กรปกครอง ส่วนท้องถิ่น อำเภอท่ามะกา	อุดหนุนองค์กร ปกครองส่วนท้องถิ่น โครงการบริหาร อำนวยการศูนย์ ประสานงานการ ปฏิบัติกร่วมๆและ อำนวยความสะดวก แก่ประชาชน	ประชาชนตำบลเขา สามลือหาบ	-	๒๕,๐๐๐	๒๕,๐๐๐	๒๕,๐๐๐	๒๕,๐๐๐	ประชาชน ได้รับความ ช่วยเหลือ เพิ่มขึ้น	ประชาชนได้รับ ความช่วยเหลือ และมีความ เป็นอยู่ที่ดีขึ้น	สำนักปลัด
รวม	๑ โครงการ			-	๑ โครงการ ๒๕,๐๐๐	๑ โครงการ ๒๕,๐๐๐	๑ โครงการ ๒๕,๐๐๐	๑ โครงการ ๒๕,๐๐๐			

รายละเอียดโครงการพัฒนา
แผนพัฒนาท้องถิ่น (พ.ศ. ๒๕๖๑ - ๒๕๖๕)
องค์การบริหารส่วนตำบลเขาสามลือหาบ

แบบ ผ. ๐๒

ก. ยุทธศาสตร์จังหวัดที่...๓ ส่งเสริมการเป็นเมืองน่าอยู่

ข. ยุทธศาสตร์การพัฒนาของ อปท. ในเขตจังหวัดกาญจนบุรี ยุทธศาสตร์ที่ ๓ การพัฒนาด้านสังคม ๓.๑ การพัฒนาสังคมและสังคมสงเคราะห์

๑. ยุทธศาสตร์การพัฒนา อปท. ที่ ๑. ด้านการพัฒนาศักยภาพคนและความเข้มแข็งของชุมชน

๑.๖ แผนงานสร้างความเข้มแข็งให้กับชุมชน

ที่	โครงการ	วัตถุประสงค์	เป้าหมาย (ผลผลิตของ โครงการ)	งบประมาณ					ตัวชี้วัด (KPI)	ผลที่คาดว่าจะได้รับ	หน่วยงาน ที่ รับผิดชอบ หลัก
				๒๕๖๑	๒๕๖๒	๒๕๖๓	๒๕๖๔	๒๕๖๕			
๑	โครงการฝึกอบรมและรณรงค์ ป้องกันยาเสพติด	เพื่อรณรงค์และให้ความรู้ แก่เยาวชนเห็นถึงโทษ ของยาเสพติด	เยาวชนและ ประชาชนในตำบลเขา สามลือหาบจำนวน ๑๐๐ คน	๑๐๐,๐๐๐	๕๐,๐๐๐	๕๐,๐๐๐	๕๐,๐๐๐	๕๐,๐๐๐	เยาวชน มีความ เข้าใจถึงโทษของ ยาเสพติด ๑๐๐ %	จำนวนผู้ติดยาเสพติดลดลง ปัญหา อาชญากรรมใน ตำบลลดลง	สำนักปลัด
๒	โครงการรวมพลคนปั่น จักรยานเขาสามลือหาบ	เพื่อรณรงค์และให้ ประชาชนและเยาวชนได้ ออกกำลังกายโดยการปั่น จักรยาน	เยาวชนและ ประชาชนในตำบลเขา สามลือหาบจำนวน ๑๐๐ คน	๕๐,๐๐๐	๕๐,๐๐๐	๕๐,๐๐๐	๕๐,๐๐๐	๕๐,๐๐๐	เยาวชนและ ประชาชนมี สุขภาพร่างกาย แข็งแรงขึ้น ร้อยละ ๘๐	ประชาชนสุขภาพ แข็งแรง จำนวน ผู้ป่วยลดลง	สำนักปลัด

รายละเอียดโครงการพัฒนา
แผนพัฒนาท้องถิ่น (พ.ศ. ๒๕๖๑ - ๒๕๖๕)
องค์การบริหารส่วนตำบลเขาสามลือหาบ

แบบ ผ. ๐๒

ก. ยุทธศาสตร์จังหวัดที่...๓ ส่งเสริมการเป็นเมืองน่าอยู่

ข. ยุทธศาสตร์การพัฒนาของ อปท. ในเขตจังหวัดกาญจนบุรี ยุทธศาสตร์ที่ ๓ การพัฒนาด้านสังคม ๓.๑ การพัฒนาสังคมและสังคมสงเคราะห์

๑. ยุทธศาสตร์การพัฒนา อปท. ที่ ๑. ด้านการพัฒนาศักยภาพคนและความเข้มแข็งของชุมชน

๑.๖ แผนงานสร้างความเข้มแข็งให้กับชุมชน

ที่	โครงการ	วัตถุประสงค์	เป้าหมาย (ผลผลิตของ โครงการ)	งบประมาณ					ตัวชี้วัด (KPI)	ผลที่คาดว่าจะได้รับ	หน่วยงาน ที่รับผิดชอบ หลัก
				๒๕๖๑	๒๕๖๒	๒๕๖๓	๒๕๖๔	๒๕๖๕			
๓	โครงการห่วงใยใส่ใจ สุขภาพผู้สูงอายุ	เพื่อให้ความรู้ในการ ดูแลสุขภาพและการ ปฏิบัติใน ชีวิตประจำวันแก่ ผู้สูงอายุ	ผู้สูงอายุในตำบล จำนวน ๒๕๐ คน	๗๐,๐๐๐	๗๐,๐๐๐	๕๐,๐๐๐	๕๐,๐๐๐	๕๐,๐๐๐	ผู้สูงอายุมี คุณภาพชีวิต ดีขึ้นร้อยละ ๘๐	ผู้สูงอายุมี ความรู้และ ความเข้าใจใน การดูแล สุขภาพ	สำนักปลัด
๔	โครงการ เดิน-วิ่ง เพื่อ สุขภาพ	เพื่อให้ประชาชนใน ตำบลได้ร่วมออก กำลังกาย	จัดกิจกรรม เดิน-วิ่ง ในตำบลเขาสามลือ หาบ	-	๓๐,๐๐๐	๓๐,๐๐๐	๓๐,๐๐๐	๓๐,๐๐๐	ประชาชน และเยาวชน ในตำบลได้ ออกกำลังกาย	ประชาชนและ เยาวชนใน ตำบลมี สุขภาพ ร่างกาย แข็งแรง	สำนักปลัด

รายละเอียดโครงการพัฒนา
แผนพัฒนาท้องถิ่น (พ.ศ. ๒๕๖๑ - ๒๕๖๕)
องค์การบริหารส่วนตำบลเขาสามลือหาบ

แบบ ผ. ๐๒

ก. ยุทธศาสตร์จังหวัดที่...๓ ส่งเสริมการเป็นเมืองน่าอยู่

ข. ยุทธศาสตร์การพัฒนาของ อปท.ในเขตจังหวัดกาญจนบุรี ยุทธศาสตร์ที่ ๓ การพัฒนาด้านสังคม ๓.๑ การพัฒนาสังคมและสังคมสงเคราะห์

๑. ยุทธศาสตร์การพัฒนา อปท. ที่ ๑. ด้านการพัฒนาศักยภาพคนและความเข้มแข็งของชุมชน

๑.๖ แผนงานสร้างความเข้มแข็งให้กับชุมชน

ที่	โครงการ	วัตถุประสงค์	เป้าหมาย (ผลผลิตของ โครงการ)	งบประมาณ					ตัวชี้วัด (KPI)	ผลที่คาดว่าจะ ได้รับ	หน่วยงาน ที่รับผิดชอบ หลัก
				๒๕๖๑	๒๕๖๒	๒๕๖๓	๒๕๖๔	๒๕๖๕			
๕	โครงการดำเนินงานตาม ภารกิจของเหล่ากาชาดจังหวัด กาญจนบุรี	เพื่ออุดหนุนเหล่า กาชาดจังหวัด กาญจนบุรี	๑.ผู้ให้การช่วยเหลือ บรรเทาทุกข์ ผู้ประสบภัย ๒.ส่งเสริมสุขภาพ อนามัยและการ พัฒนาคุณภาพชีวิต ๓.เพื่อการดำเนินการ ตามโครงการ พระราชดำริ ๔. เพื่อให้การ ช่วยเหลือสังคม สงเคราะห์แก่ราษฎรที่ ประสบความทุกข์ยาก เดือดร้อน	๕,๐๐๐	๕,๐๐๐	๕,๐๐๐	๕,๐๐๐	๕,๐๐๐	๑.ประชาชนผู้ ยากไร้ ผู้ เดือดร้อนและ ผู้ประสบภัย ได้รับการ ช่วยเหลือให้พ้น ทุกข์ยาก เพิ่มขึ้น ๒. เด็กและ เยาวชนได้รับ การดูแลรักษาให้ มีโอกาสได้ศึกษา เล่าเรียนเพิ่มขึ้น	๑.ประชาชนผู้ยากไร้ ผู้ เดือดร้อนและผู้ประสบภัย ได้รับการช่วยเหลือให้พ้น ทุกข์ยาก ๒. เด็กและเยาวชนได้รับ การดูแลรักษาให้มีโอกาส ได้ศึกษาเล่าเรียน ๓. ผู้พิการผู้เจ็บป่วย ผู้ด้อยโอกาส สามารถ ดำรงชีพในสังคมได้ และมี สุขภาพอนามัยที่แข็งแรง มากขึ้น	สำนักปลัด

รายละเอียดโครงการพัฒนา
แผนพัฒนาท้องถิ่น (พ.ศ. ๒๕๖๑ - ๒๕๖๕)
องค์การบริหารส่วนตำบลเขาสามลิบหาบ

แบบ ผ. ๐๒

ก. ยุทธศาสตร์จังหวัดที่...๓ ส่งเสริมการเป็นเมืองน่าอยู่

ข. ยุทธศาสตร์การพัฒนาของ อปท. ในเขตจังหวัดกาญจนบุรี ยุทธศาสตร์ที่ ๓ การพัฒนาด้านสังคม ๓.๑ การพัฒนาสังคมและสังคมสงเคราะห์

๑. ยุทธศาสตร์การพัฒนา อปท. ที่ ๑. ด้านการพัฒนาศักยภาพคนและความเข้มแข็งของชุมชน

๑.๖ แผนงานสร้างความเข้มแข็งให้กับชุมชน

ที่	โครงการ	วัตถุประสงค์	เป้าหมาย (ผลผลิตของ โครงการ)	งบประมาณ					ตัวชี้วัด (KPI)	ผลที่คาดว่าจะได้รับ	หน่วยงาน ที่ รับผิดชอบ หลัก
				๒๕๖๑	๒๕๖๒	๒๕๖๓	๒๕๖๔	๒๕๖๕			
๖	โครงการจัดงานรัฐพิธี และงานพิธีวันสำคัญ ต่างๆ ประจำปี งบประมาณ ๒๕๖๑ - ๒๕๖๕	๑. เพื่อปกครองอำเภอ ท่ามะกาในการจัดงานรัฐพิธี งานพิธี งานวันสำคัญ งาน ทางศาสนาและประเพณี ท้องถิ่น ดำเนินได้ตาม รูปแบบพิธีการที่สมพระ เกียรติ เหมาะสม ถูกต้องมี เอกลักษณ์อันดีงาม ๒. เพื่อเป็นการประสาน ความร่วมมือร่วมใจเป็น เอกภาพ แสดงความพร้อม ความสามัคคีสมานฉันท์ของ อำเภอท่ามะกา ๓. เพื่อเป็นการส่งเสริม การอนุรักษ์วัฒนธรรม ประเพณีของไทยและภูมิ ปัญญาท้องถิ่นอันดีงาม	การจัดงานรัฐพิธี งานพิธีวันสำคัญ จำนวน ๗ กิจกรรม	๑๐,๐๐๐	๑๐,๐๐๐	๑๐,๐๐๐	๑๐,๐๐๐	๑๐,๐๐๐	การจัดงานรัฐ พิธี งานพิธี และกิจกรรม ในวันสำคัญ ๆ สามารถ ดำเนินงานได้ ตามแผนงาน/ โครงการไม่ น้อยกว่า ๗ กิจกรรม โดยมี หน่วยงาน เอกชน องค์กร และประชาชน เข้าร่วม กิจกรรม ๕,๐๐๐ คน	๑. ทำให้การจัดงานรัฐพิธี งานพิธี งานวันสำคัญ งาน ทางศาสนาและประเพณี ท้องถิ่น ดำเนินได้ตาม รูปแบบพิธีการที่สมพระ เกียรติ เหมาะสม ถูกต้องมี เอกลักษณ์อันดีงาม ๒. ทำให้เกิดความร่วมมือ ร่วมใจเป็นเอกภาพ แสดง ความพร้อมความสามัคคี สมานฉันท์ของอำเภอท่า มะกา ๓. ทำให้ประชาชนและ เยาวชนได้มีส่วนร่วมในการ ส่งเสริมการอนุรักษ์ วัฒนธรรมประเพณีอันดีงาม	สำนักปลัด

รายละเอียดโครงการพัฒนา
แผนพัฒนาท้องถิ่น (พ.ศ. ๒๕๖๑ - ๒๕๖๕)
องค์การบริหารส่วนตำบลเขาสามลือหาบ

แบบ ผ. ๐๒

ก. ยุทธศาสตร์จังหวัดที่...๓ ส่งเสริมการเป็นเมืองน่าอยู่

ข. ยุทธศาสตร์การพัฒนาของ อปท. ในเขตจังหวัดกาญจนบุรี ยุทธศาสตร์ที่ ๓ การพัฒนาด้านสังคม ๓.๑ การพัฒนาสังคมและสังคมสงเคราะห์

๑. ยุทธศาสตร์การพัฒนา อปท. ที่ ๑. ด้านการพัฒนาศักยภาพคนและความเข้มแข็งของชุมชน

๑.๖ แผนงานสร้างความเข้มแข็งให้กับชุมชน

ที่	โครงการ	วัตถุประสงค์	เป้าหมาย (ผลผลิตของ โครงการ)	งบประมาณ					ตัวชี้วัด (KPI)	ผลที่คาดว่าจะ ได้รับ	หน่วยงาน ที่รับผิดชอบหลัก
				๒๕๖๑	๒๕๖๒	๒๕๖๓	๒๕๖๔	๒๕๖๕			
๗	โครงการจัดงานวันเฉลิมพระชนมพรรษาสมเด็จพระบาทสมเด็จพระปรเมนทรมหาอานันทมหิดลราชกุมาร พระวชิรเกล้าเจ้าอยู่หัว	เพื่อให้ประชาชนร่วมกันทำกิจกรรมถวายความจงรักภักดีเนื่องในวันเฉลิมพระชนมพรรษาสมเด็จพระบาทสมเด็จพระปรเมนทรมหาอานันทมหิดลราชกุมาร พระวชิรเกล้าเจ้าอยู่หัว (วันที่ ๒๘ กรกฎาคม)	ประชาชนและเยาวชนตำบลเขาสามลือหาบ	-	-	๙๐,๐๐๐	๙๐,๐๐๐	๙๐,๐๐๐	ประชาชนร้อยละ ๘๐ ได้สำนึกในพระกรุณาธิคุณ	ประชาชนมีส่วนร่วมในการรำลึกในพระกรุณาธิคุณ	สำนักปลัด
๘	โครงการจัดงานวันเฉลิมพระชนมพรรษาสมเด็จพระบรมราชชนนีพันปีหลวงและวันแม่แห่งชาติ	เพื่อให้ประชาชนตำบลเขาสามลือหาบร่วมกันทำกิจกรรมถวายความจงรักภักดีเนื่องในวันแม่แห่งชาติ (วันที่ ๑๒ สิงหาคม)	ประชาชนและเยาวชนตำบลเขาสามลือหาบ	๓๐,๐๐๐	๓๐,๐๐๐	๓๐,๐๐๐	๓๐,๐๐๐	๓๐,๐๐๐	ประชาชนร้อยละ ๘๐ ได้สำนึกในพระกรุณาธิคุณ	ประชาชนมีส่วนร่วมในการรำลึกในพระกรุณาธิคุณ	สำนักปลัด
๙	โครงการจัดงานวันคล้ายวันสวรรคตของพระบาทสมเด็จพระบรมชนกาธิเบศร มหาภูมิพลอดุลยเดชมหาราช บรมนาถบพิตร	เพื่อให้ประชาชนร่วมกันทำกิจกรรมถวายความจงรักภักดีเนื่องในวันคล้ายวันสวรรคตของพระบาทสมเด็จพระบรมชนกาธิเบศร มหาภูมิพลอดุลยเดชมหาราช บรมนาถบพิตร (วันที่ ๑๓ ตุลาคม)	ประชาชนและเยาวชนตำบลเขาสามลือหาบ	-	-	๓๐,๐๐๐	๓๐,๐๐๐	๓๐,๐๐๐	ประชาชนร้อยละ ๘๐ ได้สำนึกในพระกรุณาธิคุณ	ประชาชนมีส่วนร่วมในการรำลึกในพระกรุณาธิคุณ	สำนักปลัด

รายละเอียดโครงการพัฒนา
แผนพัฒนาท้องถิ่น (พ.ศ. ๒๕๖๑ - ๒๕๖๕)
องค์การบริหารส่วนตำบลเขาสามลือหาบ

แบบ ผ. ๐๒

ก. ยุทธศาสตร์จังหวัดที่...๓ ส่งเสริมการเป็นเมืองน่าอยู่

ข. ยุทธศาสตร์การพัฒนาของ อปท. ในเขตจังหวัดกาญจนบุรี ยุทธศาสตร์ที่ ๓ การพัฒนาด้านสังคม ๓.๑ การพัฒนาสังคมและสังคมสงเคราะห์

๑. ยุทธศาสตร์การพัฒนา อปท. ที่ ๑. ด้านการพัฒนาศักยภาพคนและความเข้มแข็งของชุมชน

๑.๖ แผนงานสร้างความเข้มแข็งให้กับชุมชน

ที่	โครงการ	วัตถุประสงค์	เป้าหมาย (ผลผลิตของ โครงการ)	งบประมาณ					ตัวชี้วัด (KPI)	ผลที่คาดว่าจะ ได้รับ	หน่วยงาน ที่ รับผิดชอบ หลัก
				๒๕๖๑	๒๕๖๒	๒๕๖๓	๒๕๖๔	๒๕๖๕			
๑๐	โครงการจัดงานวันคล้ายวัน พระบรมราชสมภพของ พระบาทสมเด็จพระบรมชน กาธิเบศร มหาภูมิพลอดุลย เดชมหาราช บรมนาถบพิตร วันชาติ และวันพ่อแห่งชาติ	เพื่อถวายความจงรักภักดีเนื่องใน วันคล้ายวันพระบรมราชสมภพของ พระบาทสมเด็จพระบรมชนกาธิเบ ศร มหาภูมิพลอดุลยเดชมหาราช บรมนาถบพิตร วันชาติ และวันพ่อ แห่งชาติ (วันที่ ๕ ธันวาคม)	ประชาชน ตำบลเขา สามลือหาบ	-	-	๙๐,๐๐๐	๙๐,๐๐๐	๙๐,๐๐๐	ประชาชนร้อยละ ๘๐ ได้ สำนึกในพระ กรุณาธิคุณ	ประชาชนมีส่วนร่วมในการรำลึก ในพระกรุณาธิคุณ	สำนักปลัด
๑๑	โครงการจัดงานวันเฉลิมพระ ชนมพรรษาสมเด็จพระนาง เจ้าพระบรมราชินี	เพื่อให้ประชาชนร่วมกันทำกิจกรรม ถวายความจงรักภักดีเนื่องในวันวัน เฉลิมพระชนมพรรษาสมเด็จพระ นางเจ้าพระบรมราชินี (วันที่ ๓ มิถุนายน)	ประชาชน ตำบลเขา สามลือหาบ จำนวน	-	-	๔๐,๐๐๐	๔๐,๐๐๐	๔๐,๐๐๐	ร้อยละของ ประชาชนที่ เข้าร่วม โครงการ	ประชาชนตำบลเขาสามลือหาบ ร่วมกันถวายความ จงรักภักดีเนื่องในวันเฉลิม พระชนมพรรษาสมเด็จพระ นางเจ้าพระบรมราชินี	สำนักปลัด
๑๒	โครงการจัดงานวันพ่อ แห่งชาติ	เพื่อให้ประชาชนตำบลเขา สามลือหาบร่วมกันทำกิจกรรม ถวายความจงรักภักดีเนื่องในวันพ่อ แห่งชาติ	ประชาชน ตำบลเขา สามลือหาบ จำนวน	๘๐,๐๐๐	๘๐,๐๐๐	-	-	-	ร้อยละของ ประชาชนที่ เข้าร่วม โครงการ	ประชาชนตำบลเขา สามลือหาบร่วมกันถวาย ความจงรักภักดีเนื่องในวัน พ่อแห่งชาติ	สำนักปลัด
รวม	๑๒ โครงการ			๕ โครงการ ๓๔๕,๐๐๐	๖ โครงการ ๓๒๕,๐๐๐	๑๑ โครงการ ๔๗๕,๐๐๐	๑๑ โครงการ ๔๗๕,๐๐๐	๑๑ โครงการ ๔๗๕,๐๐๐			

รายละเอียดโครงการพัฒนา
แผนพัฒนาท้องถิ่น (พ.ศ. ๒๕๖๑ - ๒๕๖๕)
องค์การบริหารส่วนตำบลเขาสามลือหาบ

แบบ ผ. ๐๒

ก. ยุทธศาสตร์จังหวัดที่...๓ ส่งเสริมการเป็นเมืองน่าอยู่

ข. ยุทธศาสตร์การพัฒนาของ อปท. ในเขตจังหวัดกาญจนบุรี ยุทธศาสตร์ที่ ๓ การพัฒนาด้านสังคม ๓.๑ การพัฒนาสังคมและสังคมสงเคราะห์

๑. ยุทธศาสตร์การพัฒนา อปท. ที่ ๑. ด้านการพัฒนาศักยภาพคนและความเข้มแข็งของชุมชน

๑.๗ แผนงานการศาสนาวัฒนธรรมและนันทนาการ

ที่	โครงการ	วัตถุประสงค์	เป้าหมาย (ผลผลิตของ โครงการ)	งบประมาณและที่ผ่านมา					ตัวชี้วัด (KPI)	ผลที่คาดว่าจะได้รับ	หน่วยงาน ที่รับผิดชอบ หลัก
				๒๕๖๑	๒๕๖๒	๒๕๖๓	๒๕๖๔	๒๕๖๕			
๑	โครงการกีฬาต้านยาเสพติด ประจำตำบลเขาสามลือหาบ	สร้างความสามัคคี ให้เกิดขึ้นภายใน ตำบลและส่งเสริมให้ ประชาชนได้ออก กำลังกาย	ประชาชนตำบลเขา สามลือหาบจำนวน	๒๕๐,๐๐๐	๒๕๐,๐๐๐	๒๕๐,๐๐๐	๒๕๐,๐๐๐	๒๕๐,๐๐๐	เยาวชนและ ประชาชนมี สุขภาพ แข็งแรง	ประชาชนใน ตำบลได้เข้า ร่วมแข่งขัน กีฬา และ สร้างสามัคคีให้ เกิดขึ้นใน ชุมชน	สำนักปลัด
๒	โครงการขอรับการสนับสนุน งบประมาณในการจัดกิจกรรม จัดการแข่งขันกีฬาและ นันทนาการเพื่อส่งเสริมให้ ประชาชนมีสุขภาพที่ดี	อุดหนุนสำนักงาน ท่องเที่ยวและกีฬา จังหวัดกาญจนบุรี	ประชาชนทุกกลุ่ม ทุกเพศทุกวัย ได้รับ การส่งเสริมให้ออก กำลังกายและเล่น กีฬา	-	-	๕,๐๐๐	๕,๐๐๐	๕,๐๐๐	ประชาชนมี สุขภาพร่าง กายที่สมบูรณ์ แข็งแรง	ประชาชนมี สุขภาพที่ดี ด้วยการ ส่งเสริมการ ออกกกำลังกาย และเล่นกีฬา	สำนักปลัด
รวม	๒ โครงการ			๑ โครงการ ๒๕๐,๐๐๐	๑ โครงการ ๒๕๐,๐๐๐	๒ โครงการ ๒๕๕,๐๐๐	๒ โครงการ ๒๕๕,๐๐๐	๒ โครงการ ๒๕๕,๐๐๐			

รายละเอียดโครงการพัฒนา
แผนพัฒนาท้องถิ่น (พ.ศ. ๒๕๖๑ - ๒๕๖๕)
องค์การบริหารส่วนตำบลเขาสามลิบhab

แบบ ผ. ๐๒

ก. ยุทธศาสตร์จังหวัดที่...๓ ส่งเสริมการเป็นเมืองน่าอยู่

ข. ยุทธศาสตร์การพัฒนาของ อปท. ในเขตจังหวัดกาญจนบุรี ยุทธศาสตร์ที่ ๓ การพัฒนาด้านสังคม ๓.๑ การพัฒนาสังคมและสังคมสงเคราะห์

๑. ยุทธศาสตร์การพัฒนา อปท. ที่ ๑. ด้านการพัฒนาศักยภาพคนและความเข้มแข็งของชุมชน

๑.๘ แผนงานบกลาง

ที่	โครงการ	วัตถุประสงค์	เป้าหมาย (ผลผลิตของ โครงการ)	งบประมาณ					ตัวชี้วัด (KPI)	ผลที่คาดว่าจะ ได้รับ	หน่วยงาน รับผิดชอบหลัก
				๒๕๖๑	๒๕๖๒	๒๕๖๓	๒๕๖๔	๒๕๖๕			
๑	เบี้ยยังชีพให้กับผู้ติดเชื่อ-ผู้ป่วยเอดส์	เพื่อช่วยเหลือผู้ป่วยให้สามารถมีชีวิตอยู่ได้ด้วยตนเอง	ผู้ป่วยและผู้ติดเชื่อเอดส์ในเขตพื้นที่ตำบลเขาสามลิบhab	๖,๐๐๐	๖,๐๐๐	๓๐,๐๐๐	๓๐,๐๐๐	๓๐,๐๐๐	ผู้มีสิทธิได้รับเงินช่วยเหลือร้อยละ ๑๐๐	ผู้ป่วยได้รับการดูแลและทำการรักษา/อยู่ในสังคมได้อย่างมีความสุข	สำนักปลัด
๒	เบี้ยยังชีพผู้สูงอายุ	เพื่อพัฒนาคุณภาพชีวิตของผู้สูงอายุให้มีการดำรงชีวิตอยู่ในสังคมได้อย่างมีความสุข	ผู้สูงอายุในเขตพื้นที่ตำบลเขาสามลิบhab	๘,๓๕๒,๐๐๐	๘,๘๓๒,๐๐๐	๘,๙๖๘,๐๐๐	๙,๔๓๖,๐๐๐	๙,๙๐๔,๐๐๐	ผู้มีสิทธิได้รับเงินช่วยเหลือร้อยละ ๑๐๐	ผู้สูงอายุมีคุณภาพชีวิตที่ดีขึ้นหลังจากได้รับเบี้ยยังชีพ	สำนักปลัด
๓	เบี้ยยังชีพผู้พิการ	เพื่อพัฒนาคุณภาพชีวิตของผู้พิการให้มีการดำรงชีวิตอยู่ในสังคมได้อย่างมีความสุข	ผู้พิการในเขตพื้นที่ตำบลเขาสามลิบhab	๑,๓๔๔,๐๐๐	๑,๕๓๖,๐๐๐	๑,๕๓๖,๐๐๐	๑,๖๓๒,๐๐๐	๑,๗๒๘,๐๐๐	ผู้มีสิทธิได้รับเงินช่วยเหลือร้อยละ ๑๐๐	ผู้พิการมีคุณภาพชีวิตที่ดีขึ้นหลังจากได้รับเบี้ยยังชีพ	สำนักปลัด
รวม ๓ โครงการ				๓ โครงการ ๙,๗๐๒,๐๐๐	๓ โครงการ ๑๐,๓๗๔,๐๐๐	๓ โครงการ ๑๐,๕๓๔,๐๐๐	๓ โครงการ ๑๑,๐๙๘,๐๐๐	๓ โครงการ ๑๑,๖๖๒,๐๐๐			

รายละเอียดโครงการพัฒนา
แผนพัฒนาท้องถิ่น (พ.ศ. ๒๕๖๑ - ๒๕๖๕)
องค์การบริหารส่วนตำบลเขาสามลือหาบ

แบบ ผ. ๐๒

ก. ยุทธศาสตร์จังหวัดที่ ๓ ส่งเสริมการเป็นเมืองน่าอยู่

ข. ยุทธศาสตร์การพัฒนาของ อปท. ในเขตจังหวัดที่ ๔ ยุทธศาสตร์การพัฒนาด้านทรัพยากรธรรมชาติและสิ่งแวดล้อม ๔.๑ การอนุรักษ์ฟื้นฟูและส่งเสริมทรัพยากรธรรมชาติและสิ่งแวดล้อม

๑. ยุทธศาสตร์การพัฒนา อปท. ที่ ๒. ยุทธศาสตร์ด้านการพัฒนา การเกษตรและการจัดการทรัพยากรธรรมชาติและสิ่งแวดล้อม

๑.๑ แผนงานบริหารงานทั่วไป

ที่	โครงการ	วัตถุประสงค์	เป้าหมาย (ผลผลิตของ โครงการ)	งบประมาณ					ตัวชี้วัด (KPI)	ผลที่คาดว่าจะได้รับ	หน่วยงาน ที่รับผิดชอบ หลัก
				๒๕๖๑	๒๕๖๒	๒๕๖๓	๒๕๖๔	๒๕๖๕			
๑	โครงการปรับปรุงภูมิทัศน์ข้าง ถนนหมู่ ๑ - ๘	เพื่อสร้างความสวยงาม และความสะอาดตาของ ถนนในตำบลเขาสามลือ หาบ	ถนนในตำบลเขา สามลือหาบ ๑๐ สาย	๓๐๐,๐๐๐	๓๐๐,๐๐๐	-	-	-	ถนนในตำบล เขาสามลือ หาบ ๑๐ สาย	ถนนในตำบลเขา สามลือหาบมีความ สวยงามและสะอาด สร้างภาพลักษณ์ที่ดี แก่ตำบล	สวนโยธา
๒	โครงการปลูกป่าเฉลิมพระ เกียรติ	เพื่อให้ประชาชนใน ตำบลเขาสามลือหาบ แสดงออกถึงความ จงรักภักดีที่มีต่อสถาบัน พระมหากษัตริย์และ ร่วมอนุรักษ์ ทรัพยากรธรรมชาติและ สิ่งแวดล้อมให้คงอยู่ ต่อไป	ปลูกป่าเฉลิมพระ เกียรติและเพิ่มจำนวน ต้นไม้ในตำบลเขา สามลือหาบจำนวน ๑๐๐ ต้น	๒๐,๐๐๐	๒๐,๐๐๐	๒๐,๐๐๐	๒๐,๐๐๐	๒๐,๐๐๐	จำนวนต้นไม้ ในตำบลเขา สามลือหาบ เพิ่มขึ้น ร้อย ละ ๔๐	ประชาชนในตำบล เขาสามลือหาบ แสดงออกถึงความ จงรักภักดีที่มีต่อ สถาบัน พระมหากษัตริย์ และเพิ่มจำนวน ต้นไม้ตำบลเขา สามลือหาบ	สำนักปลัด

รายละเอียดโครงการพัฒนา
แผนพัฒนาท้องถิ่น (พ.ศ. ๒๕๖๑ - ๒๕๖๕)
องค์การบริหารส่วนตำบลเขาสามลือหาบ

แบบ ผ. ๐๒

ก. ยุทธศาสตร์จังหวัดที่ ๓ ส่งเสริมการเป็นเมืองน่าอยู่

ข. ยุทธศาสตร์การพัฒนาของ อปท. ในเขตจังหวัดที่ ๔ ยุทธศาสตร์การพัฒนาด้านทรัพยากรธรรมชาติและสิ่งแวดล้อม ๔.๑ การอนุรักษ์ฟื้นฟูและส่งเสริมทรัพยากรธรรมชาติและสิ่งแวดล้อม

๑. ยุทธศาสตร์การพัฒนา อปท. ที่ ๒. ยุทธศาสตร์ด้านการพัฒนา การเกษตรและการจัดการทรัพยากรธรรมชาติและสิ่งแวดล้อม

๑.๑ แผนงานบริหารงานทั่วไป

ที่	โครงการ	วัตถุประสงค์	เป้าหมาย (ผลผลิตของ โครงการ)	งบประมาณ					ตัวชี้วัด (KPI)	ผลที่คาดว่าจะได้รับ	หน่วยงาน ที่รับผิดชอบ หลัก
				๒๕๖๑	๒๕๖๒	๒๕๖๓	๒๕๖๔	๒๕๖๕			
๓	โครงการบริหารจัดการขยะในตำบลเขาสามลือหาบ	เพื่อส่งเสริมให้ประชาชนในตำบลเขาสามลือหาบตระหนักถึงความสำคัญของการบริหารจัดการขยะ และการอนุรักษ์ทรัพยากรธรรมชาติ	๑.อบรมการคัดแยกขยะ และการบริหารจัดการขยะในตำบล ๒. รณรงค์การคัดแยกขยะ และจัดการถึงขยะ	๓๐๐,๐๐๐	๓๐๐,๐๐๐	๒๐๐,๐๐๐	๒๐๐,๐๐๐	๑๐๐,๐๐๐	ประชาชนมีการคัดแยกขยะ และการจัดการขยะเป็นระบบได้มาตรฐาน	ประชาชนเข้าใจและให้ความสำคัญต่อการคัดแยกขยะ สามารถคัดแยกและนำขยะมาใช้ให้เกิดประโยชน์สูงสุด	สำนักปลัด
รวม	๓ โครงการ			๓ โครงการ ๖๒๐,๐๐๐	๓ โครงการ ๖๒๐,๐๐๐	๒ โครงการ ๒๒๐,๐๐๐	๒ โครงการ ๒๒๐,๐๐๐	๒ โครงการ ๑๒๐,๐๐๐			

รายละเอียดโครงการพัฒนา
แผนพัฒนาท้องถิ่น (พ.ศ. ๒๕๖๑ - ๒๕๖๕)
องค์การบริหารส่วนตำบลเขาสามลือหาบ

แบบ ผ. ๐๒

ก. ยุทธศาสตร์จังหวัดที่ ๓ ส่งเสริมการเป็นเมืองน่าอยู่

ข. ยุทธศาสตร์การพัฒนาของ อปท. ในเขตจังหวัดที่ ๔ ยุทธศาสตร์การพัฒนาด้านทรัพยากรธรรมชาติและสิ่งแวดล้อม ๔.๑ การอนุรักษ์ฟื้นฟูและส่งเสริมทรัพยากรธรรมชาติและสิ่งแวดล้อม

๑. ยุทธศาสตร์การพัฒนา อปท. ที่ ๒. ยุทธศาสตร์ด้านการพัฒนา การเกษตรและการจัดการทรัพยากรธรรมชาติและสิ่งแวดล้อม

๑.๒ แผนงานเคหะและชุมชน

ที่	โครงการ	วัตถุประสงค์	เป้าหมาย (ผลผลิตของ โครงการ)	งบประมาณ					ตัวชี้วัด (KPI)	ผลที่คาดว่าจะได้รับ	หน่วยงาน ที่รับผิดชอบ หลัก
				๒๕๖๑	๒๕๖๒	๒๕๖๓	๒๕๖๔	๒๕๖๕			
๑	โครงการสร้างลานกีฬา หมู่ที่ ๑	เพื่อให้ประชาชนมีพื้นที่และอุปกรณ์ออกกำลังกาย	ลานกีฬาจำนวน ๑ แห่ง	-	-	-	-	๓๐๐,๐๐๐	เยาวชนและประชาชนมีสุขภาพร่างกายแข็งแรงขึ้น ร้อยละ ๘๐	ประชาชนสุขภาพแข็งแรง จำนวนผู้ป่วยลดลง	กองช่าง
๒	โครงการสร้างลานกีฬา หมู่ที่ ๓	เพื่อให้ประชาชนมีพื้นที่และอุปกรณ์ออกกำลังกาย	ลานกีฬาจำนวน ๑ แห่ง	-	-	๒๐๐,๐๐๐	๓๐๐,๐๐๐	-	เยาวชนและประชาชนมีสุขภาพร่างกายแข็งแรงขึ้น ร้อยละ ๘๐	ประชาชนสุขภาพแข็งแรง จำนวนผู้ป่วยลดลง	กองช่าง
๓	โครงการก่อสร้างหลังคาถ้ำกันฝน บริเวณลานกีฬา หมู่ที่ ๓	เพื่อป้องกันแดด และป้องกันฝนให้กับผู้ที่มาออกกำลังกายบริเวณลานกีฬา	โครงหลังคา กว้าง ๖.๐๐ เมตร ยาว ๑๗.๐๐ เมตร จำนวน ๑ หลัง	-	-	๒๐๐,๐๐๐	-	-	เยาวชนและประชาชนมีความปลอดภัยในการออกกำลังกาย	ผู้ที่มาออกกำลังกายมีสุขภาพอนามัยที่ดีขึ้นไม่เปียกฝน	กองช่าง

รายละเอียดโครงการพัฒนา
แผนพัฒนาท้องถิ่น (พ.ศ. ๒๕๖๑ - ๒๕๖๕)
องค์การบริหารส่วนตำบลเขาสามลือหาบ

แบบ ผ. ๐๒

ก. ยุทธศาสตร์จังหวัดที่ ๓ ส่งเสริมการเป็นเมืองน่าอยู่

ข. ยุทธศาสตร์การพัฒนาของ อปท. ในเขตจังหวัดที่ ๔ ยุทธศาสตร์การพัฒนาด้านทรัพยากรธรรมชาติและสิ่งแวดล้อม ๔.๑ การอนุรักษ์ฟื้นฟูและส่งเสริมทรัพยากรธรรมชาติและสิ่งแวดล้อม

๑. ยุทธศาสตร์การพัฒนา อปท. ที่ ๒. ยุทธศาสตร์ด้านการพัฒนา การเกษตรและการจัดการทรัพยากรธรรมชาติและสิ่งแวดล้อม

๑.๒ แผนงานเคหะและชุมชน

ที่	โครงการ	วัตถุประสงค์	เป้าหมาย (ผลผลิตของ โครงการ)	งบประมาณ					ตัวชี้วัด (KPI)	ผลที่คาดว่าจะได้รับ	หน่วยงาน ที่รับผิดชอบ หลัก
				๒๕๖๑	๒๕๖๒	๒๕๖๓	๒๕๖๔	๒๕๖๕			
๔	โครงการปรับปรุงลานกีฬาออกกำลังกายหน้าทำการองค์การบริหารส่วนตำบล	เพื่อให้ประชาชนมีอุปกรณ์ออกกำลังกายที่พร้อมใช้งาน	ลานกีฬาจำนวน ๑ แห่ง พร้อมเครื่องออกกำลังกาย จำนวน ๒๐ ตัว	-	-	-	๓๐๐,๐๐๐	๓๐๐,๐๐๐	เครื่องออกกำลังกายมีสภาพพร้อมใช้งาน ร้อยละ ๑๐๐	เครื่องออกกำลังกายสามารถใช้งานได้ปกติ ไม่ชำรุดเสียหาย	กองช่าง
๕	โครงการสร้างลานกีฬา หมู่ที่ ๔	เพื่อให้ประชาชนมีพื้นที่และอุปกรณ์ออกกำลังกาย	ลานกีฬาจำนวน ๑ แห่ง	-	-	-	๓๐๐,๐๐๐	-	เยาวชนและประชาชนมีสุขภาพร่างกายแข็งแรงขึ้น ร้อยละ ๘๐	ประชาชนสุขภาพแข็งแรง จำนวนผู้ป่วยลดลง	กองช่าง

รายละเอียดโครงการพัฒนา
แผนพัฒนาท้องถิ่น (พ.ศ. ๒๕๖๑ - ๒๕๖๕)
องค์การบริหารส่วนตำบลเขาสามลือหาบ

แบบ ผ. ๐๒

ก. ยุทธศาสตร์จังหวัดที่ ๓ ส่งเสริมการเป็นเมืองน่าอยู่

ข. ยุทธศาสตร์การพัฒนาของ อปท. ในเขตจังหวัดที่ ๔ ยุทธศาสตร์การพัฒนาด้านทรัพยากรธรรมชาติและสิ่งแวดล้อม ๔.๑ การอนุรักษ์ฟื้นฟูและส่งเสริมทรัพยากรธรรมชาติและสิ่งแวดล้อม

๑. ยุทธศาสตร์การพัฒนา อปท. ที่ ๒. ยุทธศาสตร์ด้านการพัฒนา การเกษตรและการจัดการทรัพยากรธรรมชาติและสิ่งแวดล้อม

๑.๒ แผนงานเคหะและชุมชน

ที่	โครงการ	วัตถุประสงค์	เป้าหมาย (ผลผลิตของ โครงการ)	งบประมาณ					ตัวชี้วัด (KPI)	ผลที่คาดว่าจะได้รับ	หน่วยงาน ที่รับผิดชอบ หลัก
				๒๕๖๑	๒๕๖๒	๒๕๖๓	๒๕๖๔	๒๕๖๕			
๖	โครงการปรับปรุง/ซ่อมแซมเครื่องออกกำลังกายหมู่ที่ ๑ (จุดที่ ๑)	ปรับปรุงซ่อมแซมอุปกรณ์ออกกำลังกาย	ซ่อมแซมเครื่องออกกำลังกาย จำนวน ๑๐ ตัว	-	-	๓๐๐,๐๐๐	-	-	เครื่องออกกำลังกายสามารถใช้งานได้ ร้อยละ ๑๐๐	เครื่องออกกำลังกายสามารถใช้งานได้ปกติ ไม่ชำรุดเสียหาย	กองช่าง
๗	โครงการปรับปรุง/ซ่อมแซมเครื่องออกกำลังกายหมู่ที่ ๑ (จุดที่ ๒)	ปรับปรุงซ่อมแซมอุปกรณ์ออกกำลังกาย	ซ่อมแซมเครื่องออกกำลังกาย จำนวน ๑๐ ตัว	-	-	-	-	๓๐๐,๐๐๐	เครื่องออกกำลังกายสามารถใช้งานได้ ร้อยละ ๑๐๐	เครื่องออกกำลังกายสามารถใช้งานได้ปกติ ไม่ชำรุดเสียหาย	กองช่าง

รายละเอียดโครงการพัฒนา
แผนพัฒนาท้องถิ่น (พ.ศ. ๒๕๖๑ - ๒๕๖๕)
องค์การบริหารส่วนตำบลเขาสามลือหาบ

แบบ ผ. ๐๒

ก. ยุทธศาสตร์จังหวัดที่ ๓ ส่งเสริมการเป็นเมืองน่าอยู่

ข. ยุทธศาสตร์การพัฒนาของ อปท. ในเขตจังหวัดที่ ๔ ยุทธศาสตร์การพัฒนาด้านทรัพยากรธรรมชาติและสิ่งแวดล้อม ๔.๑ การอนุรักษ์ฟื้นฟูและส่งเสริมทรัพยากรธรรมชาติและสิ่งแวดล้อม

๑. ยุทธศาสตร์การพัฒนา อปท. ที่ ๒. ยุทธศาสตร์ด้านการพัฒนา การเกษตรและการจัดการทรัพยากรธรรมชาติและสิ่งแวดล้อม

๑.๒ แผนงานเคหะและชุมชน

ที่	โครงการ	วัตถุประสงค์	เป้าหมาย (ผลผลิตของ โครงการ)	งบประมาณ					ตัวชี้วัด (KPI)	ผลที่คาดว่าจะได้รับ	หน่วยงาน ที่รับผิดชอบ หลัก
				๒๕๖๑	๒๕๖๒	๒๕๖๓	๒๕๖๔	๒๕๖๕			
๘	โครงการปรับปรุง/ซ่อมแซมเครื่องออกกำลังกายหมู่ที่ ๒ (จุดที่ ๑)	ปรับปรุงซ่อมแซมอุปกรณ์ออกกำลังกาย	ซ่อมแซมเครื่องออกกำลังกาย จำนวน ๑๐ ตัว	-	-	-	๓๐๐,๐๐๐	-	เครื่องออกกำลังกายสามารถใช้งานได้ ร้อยละ ๑๐๐	เครื่องออกกำลังกายสามารถใช้งานได้ปกติ ไม่ชำรุดเสียหาย	กองช่าง
๙	โครงการปรับปรุง/ซ่อมแซมเครื่องออกกำลังกายหมู่ที่ ๒ (จุดที่ ๒)	ปรับปรุงซ่อมแซมอุปกรณ์ออกกำลังกาย	ซ่อมแซมเครื่องออกกำลังกาย จำนวน ๑๐ ตัว	-	-	-	-	๓๐๐,๐๐๐	เครื่องออกกำลังกายสามารถใช้งานได้ ร้อยละ ๑๐๐	เครื่องออกกำลังกายสามารถใช้งานได้ปกติ ไม่ชำรุดเสียหาย	กองช่าง

รายละเอียดโครงการพัฒนา
แผนพัฒนาท้องถิ่น (พ.ศ. ๒๕๖๑ - ๒๕๖๕)
องค์การบริหารส่วนตำบลเขาสามลือหาบ

แบบ ผ. ๐๒

ก. ยุทธศาสตร์จังหวัดที่ ๓ ส่งเสริมการเป็นเมืองน่าอยู่

ข. ยุทธศาสตร์การพัฒนาของ อปท. ในเขตจังหวัดที่ ๔ ยุทธศาสตร์การพัฒนาด้านทรัพยากรธรรมชาติและสิ่งแวดล้อม ๔.๑ การอนุรักษ์ฟื้นฟูและส่งเสริมทรัพยากรธรรมชาติและสิ่งแวดล้อม

๑. ยุทธศาสตร์การพัฒนา อปท. ที่ ๒. ยุทธศาสตร์ด้านการพัฒนา การเกษตรและการจัดการทรัพยากรธรรมชาติและสิ่งแวดล้อม

๑.๒ แผนงานเคหะและชุมชน

ที่	โครงการ	วัตถุประสงค์	เป้าหมาย (ผลผลิตของ โครงการ)	งบประมาณ					ตัวชี้วัด (KPI)	ผลที่คาดว่าจะได้รับ	หน่วยงาน ที่รับผิดชอบ หลัก
				๒๕๖๑	๒๕๖๒	๒๕๖๓	๒๕๖๔	๒๕๖๕			
๑๐	โครงการปรับปรุง/ซ่อมแซมเครื่องออกกำลังกายหมู่ที่ ๓ (จุดที่ ๑)	ปรับปรุงซ่อมแซมอุปกรณ์ออกกำลังกาย	ซ่อมแซมเครื่องออกกำลังกาย จำนวน ๑๐ ตัว	-	-	๓๐๐,๐๐๐	-	-	เครื่องออกกำลังกายสามารถใช้งานได้ ร้อยละ ๑๐๐	เครื่องออกกำลังกายสามารถใช้งานได้ปกติไม่ชำรุดเสียหาย	กองช่าง
๑๑	โครงการปรับปรุง/ซ่อมแซมเครื่องออกกำลังกายหมู่ที่ ๓ (จุดที่ ๒)	ปรับปรุงซ่อมแซมอุปกรณ์ออกกำลังกาย	ซ่อมแซมเครื่องออกกำลังกาย จำนวน ๑๐ ตัว	-	-	-	-	๓๐๐,๐๐๐	เครื่องออกกำลังกายสามารถใช้งานได้ ร้อยละ ๑๐๐	เครื่องออกกำลังกายสามารถใช้งานได้ปกติไม่ชำรุดเสียหาย	กองช่าง

รายละเอียดโครงการพัฒนา
แผนพัฒนาท้องถิ่น (พ.ศ. ๒๕๖๑ - ๒๕๖๕)
องค์การบริหารส่วนตำบลเขาสามลือหาบ

แบบ ผ. ๐๒

ก. ยุทธศาสตร์จังหวัดที่ ๓ ส่งเสริมการเป็นเมืองน่าอยู่

ข. ยุทธศาสตร์การพัฒนาของ อปท. ในเขตจังหวัดที่ ๔ ยุทธศาสตร์การพัฒนาด้านทรัพยากรธรรมชาติและสิ่งแวดล้อม ๔.๑ การอนุรักษ์ฟื้นฟูและส่งเสริมทรัพยากรธรรมชาติและสิ่งแวดล้อม

๑. ยุทธศาสตร์การพัฒนา อปท. ที่ ๒. ยุทธศาสตร์ด้านการพัฒนา การเกษตรและการจัดการทรัพยากรธรรมชาติและสิ่งแวดล้อม

๑.๒ แผนงานเคหะและชุมชน

ที่	โครงการ	วัตถุประสงค์	เป้าหมาย (ผลผลิตของ โครงการ)	งบประมาณ					ตัวชี้วัด (KPI)	ผลที่คาดว่าจะได้รับ	หน่วยงาน ที่รับผิดชอบ หลัก
				๒๕๖๑	๒๕๖๒	๒๕๖๓	๒๕๖๔	๒๕๖๕			
๑๒	โครงการปรับปรุง/ซ่อมแซมเครื่องออกกำลังกายหมู่ที่ ๔ (จุดที่ ๑)	ปรับปรุงซ่อมแซมอุปกรณ์ออกกำลังกาย	ซ่อมแซมเครื่องออกกำลังกาย จำนวน ๑๐ ตัว	-	-	๓๐๐,๐๐๐	-	-	เครื่องออกกำลังกายสามารถใช้งานได้ ร้อยละ ๑๐๐	เครื่องออกกำลังกายสามารถใช้งานได้ปกติ ไม่ชำรุดเสียหาย	กองช่าง
๑๓	โครงการปรับปรุง/ซ่อมแซมเครื่องออกกำลังกายหมู่ที่ ๔ (จุดที่ ๒)	ปรับปรุงซ่อมแซมอุปกรณ์ออกกำลังกาย	ซ่อมแซมเครื่องออกกำลังกาย จำนวน ๑๐ ตัว	-	-	-	๓๐๐,๐๐๐	-	เครื่องออกกำลังกายสามารถใช้งานได้ ร้อยละ ๑๐๐	เครื่องออกกำลังกายสามารถใช้งานได้ปกติ ไม่ชำรุดเสียหาย	กองช่าง

รายละเอียดโครงการพัฒนา
แผนพัฒนาท้องถิ่น (พ.ศ. ๒๕๖๑ - ๒๕๖๕)
องค์การบริหารส่วนตำบลเขาสามลือหาบ

แบบ ผ. ๐๒

ก. ยุทธศาสตร์จังหวัดที่ ๓ ส่งเสริมการเป็นเมืองน่าอยู่

ข. ยุทธศาสตร์การพัฒนาของ อปท. ในเขตจังหวัดที่ ๔ ยุทธศาสตร์การพัฒนาด้านทรัพยากรธรรมชาติและสิ่งแวดล้อม ๔.๑ การอนุรักษ์ฟื้นฟูและส่งเสริมทรัพยากรธรรมชาติและสิ่งแวดล้อม

๑. ยุทธศาสตร์การพัฒนา อปท. ที่ ๒. ยุทธศาสตร์ด้านการพัฒนา การเกษตรและการจัดการทรัพยากรธรรมชาติและสิ่งแวดล้อม

๑.๒ แผนงานเคหะและชุมชน

ที่	โครงการ	วัตถุประสงค์	เป้าหมาย (ผลผลิตของ โครงการ)	งบประมาณ					ตัวชี้วัด (KPI)	ผลที่คาดว่าจะได้รับ	หน่วยงาน ที่รับผิดชอบ หลัก
				๒๕๖๑	๒๕๖๒	๒๕๖๓	๒๕๖๔	๒๕๖๕			
๑๔	โครงการปรับปรุง/ซ่อมแซม เครื่องออกกำลังกายหมู่ที่ ๕ (จุดที่ ๑)	ปรับปรุงซ่อมแซม อุปกรณ์ออกกำลังกาย	ซ่อมแซมเครื่องออกกำลังกาย จำนวน ๑๐ ตัว	-	-	๓๐๐,๐๐๐	-	-	เครื่องออกกำลังกาย สามารถใช้งานได้ ร้อยละ ๑๐๐	เครื่องออกกำลังกาย สามารถใช้งานได้ปกติ ไม่ ชำรุดเสียหาย	กองช่าง
๑๕	โครงการปรับปรุง/ซ่อมแซม เครื่องออกกำลังกายหมู่ที่ ๕ (จุดที่ ๒)	ปรับปรุงซ่อมแซม อุปกรณ์ออกกำลังกาย	ซ่อมแซมเครื่องออกกำลังกาย จำนวน ๑๐ ตัว	-	-	-	๓๐๐,๐๐๐	-	เครื่องออกกำลังกาย สามารถใช้งานได้ ร้อยละ ๑๐๐	เครื่องออกกำลังกาย สามารถใช้งานได้ปกติ ไม่ ชำรุดเสียหาย	กองช่าง

รายละเอียดโครงการพัฒนา
แผนพัฒนาท้องถิ่น (พ.ศ. ๒๕๖๑ - ๒๕๖๕)
องค์การบริหารส่วนตำบลเขาสามลือหาบ

แบบ ผ. ๐๒

ก. ยุทธศาสตร์จังหวัดที่ ๓ ส่งเสริมการเป็นเมืองน่าอยู่

ข. ยุทธศาสตร์การพัฒนาของ อปท. ในเขตจังหวัดที่ ๔ ยุทธศาสตร์การพัฒนาด้านทรัพยากรธรรมชาติและสิ่งแวดล้อม ๔.๑ การอนุรักษ์ฟื้นฟูและส่งเสริมทรัพยากรธรรมชาติและสิ่งแวดล้อม

๑. ยุทธศาสตร์การพัฒนา อปท. ที่ ๒. ยุทธศาสตร์ด้านการพัฒนา การเกษตรและการจัดการทรัพยากรธรรมชาติและสิ่งแวดล้อม

๑.๒ แผนงานเคหะและชุมชน

ที่	โครงการ	วัตถุประสงค์	เป้าหมาย (ผลผลิตของ โครงการ)	งบประมาณ					ตัวชี้วัด (KPI)	ผลที่คาดว่าจะได้รับ	หน่วยงาน ที่รับผิดชอบ หลัก
				๒๕๖๑	๒๕๖๒	๒๕๖๓	๒๕๖๔	๒๕๖๕			
๑๖	โครงการปรับปรุง/ซ่อมแซมเครื่องออกกำลังกายหมู่ที่ ๖ (จุดที่ ๑)	ปรับปรุงซ่อมแซมอุปกรณ์ออกกำลังกาย	ซ่อมแซมเครื่องออกกำลังกาย จำนวน ๑๐ ตัว	-	-	-	๓๐๐,๐๐๐	-	เครื่องออกกำลังกายสามารถใช้งานได้ ร้อยละ ๑๐๐	เครื่องออกกำลังกายสามารถใช้งานได้ปกติ ไม่ชำรุดเสียหาย	กองช่าง
๑๗	โครงการปรับปรุง/ซ่อมแซมเครื่องออกกำลังกายหมู่ที่ ๖ (จุดที่ ๒)	ปรับปรุงซ่อมแซมอุปกรณ์ออกกำลังกาย	ซ่อมแซมเครื่องออกกำลังกาย จำนวน ๑๐ ตัว	-	-	-	-	๓๐๐,๐๐๐	เครื่องออกกำลังกายสามารถใช้งานได้ ร้อยละ ๑๐๐	เครื่องออกกำลังกายสามารถใช้งานได้ปกติ ไม่ชำรุดเสียหาย	กองช่าง

รายละเอียดโครงการพัฒนา
แผนพัฒนาท้องถิ่น (พ.ศ. ๒๕๖๑ - ๒๕๖๕)
องค์การบริหารส่วนตำบลเขาสามลือหาบ

แบบ ผ. ๐๒

ก. ยุทธศาสตร์จังหวัดที่ ๓ ส่งเสริมการเป็นเมืองน่าอยู่

ข. ยุทธศาสตร์การพัฒนาของ อปท. ในเขตจังหวัดที่ ๔ ยุทธศาสตร์การพัฒนาด้านทรัพยากรธรรมชาติและสิ่งแวดล้อม ๔.๑ การอนุรักษ์ฟื้นฟูและส่งเสริมทรัพยากรธรรมชาติและสิ่งแวดล้อม

๑. ยุทธศาสตร์การพัฒนา อปท. ที่ ๒. ยุทธศาสตร์ด้านการพัฒนา การเกษตรและการจัดการทรัพยากรธรรมชาติและสิ่งแวดล้อม

๑.๒ แผนงานเคหะและชุมชน

ที่	โครงการ	วัตถุประสงค์	เป้าหมาย (ผลผลิตของ โครงการ)	งบประมาณ					ตัวชี้วัด (KPI)	ผลที่คาดว่าจะได้รับ	หน่วยงาน ที่รับผิดชอบ หลัก
				๒๕๖๑	๒๕๖๒	๒๕๖๓	๒๕๖๔	๒๕๖๕			
๑๘	โครงการปรับปรุง/ซ่อมแซม เครื่องออกกำลังกายหมู่ที่ ๗ (จุดที่ ๑)	ปรับปรุงซ่อมแซม อุปกรณ์ออกกำลังกาย	ซ่อมแซมเครื่องออกกำลังกาย จำนวน ๑๐ ตัว	-	-	๓๐๐,๐๐๐	-	-	เครื่องออกกำลังกาย สามารถใช้งานได้ ร้อยละ ๑๐๐	เครื่องออกกำลังกายสามารถใช้งาน งานได้ปกติ ไม่ ชำรุดเสียหาย	กองช่าง
๑๙	โครงการปรับปรุง/ซ่อมแซม เครื่องออกกำลังกายหมู่ที่ ๗ (จุดที่ ๒)	ปรับปรุงซ่อมแซม อุปกรณ์ออกกำลังกาย	ซ่อมแซมเครื่องออกกำลังกาย จำนวน ๑๐ ตัว	-	-	-	-	๓๐๐,๐๐๐	เครื่องออกกำลังกาย สามารถใช้งานได้ ร้อยละ ๑๐๐	เครื่องออกกำลังกายสามารถใช้งาน งานได้ปกติ ไม่ ชำรุดเสียหาย	กองช่าง

รายละเอียดโครงการพัฒนา
แผนพัฒนาท้องถิ่น (พ.ศ. ๒๕๖๑ - ๒๕๖๕)
องค์การบริหารส่วนตำบลเขาสามลือหาบ

แบบ ผ. ๐๒

ก. ยุทธศาสตร์จังหวัดที่ ๓ ส่งเสริมการเป็นเมืองน่าอยู่

ข. ยุทธศาสตร์การพัฒนาของ อปท. ในเขตจังหวัดที่ ๔ ยุทธศาสตร์การพัฒนาด้านทรัพยากรธรรมชาติและสิ่งแวดล้อม ๔.๑ การอนุรักษ์ฟื้นฟูและส่งเสริมทรัพยากรธรรมชาติและสิ่งแวดล้อม

๑. ยุทธศาสตร์การพัฒนา อปท. ที่ ๒. ยุทธศาสตร์ด้านการพัฒนา การเกษตรและการจัดการทรัพยากรธรรมชาติและสิ่งแวดล้อม

๑.๒ แผนงานเคหะและชุมชน

ที่	โครงการ	วัตถุประสงค์	เป้าหมาย (ผลผลิตของ โครงการ)	งบประมาณ					ตัวชี้วัด (KPI)	ผลที่คาดว่าจะได้รับ	หน่วยงาน ที่รับผิดชอบ หลัก
				๒๕๖๑	๒๕๖๒	๒๕๖๓	๒๕๖๔	๒๕๖๕			
๒๐	โครงการปรับปรุง/ซ่อมแซม เครื่องออกกำลังกายที่ ๘ (จุดที่ ๑)	ปรับปรุงซ่อมแซม อุปกรณ์ออกกำลังกาย	ซ่อมแซมเครื่องออกกำลังกาย จำนวน ๑๐ ตัว	-	-	-	๓๐๐,๐๐๐	-	เครื่องออกกำลังกาย สามารถใช้งาน ได้ ร้อย ละ ๑๐๐	เครื่องออกกำลังกาย สามารถใช้งาน ได้ปกติ ไม่ ชำรุดเสียหาย	กองช่าง
๒๑	โครงการปรับปรุง/ซ่อมแซม เครื่องออกกำลังกายหมู่ (จุดที่ ๒)	ปรับปรุงซ่อมแซม อุปกรณ์ออกกำลังกาย	ซ่อมแซมเครื่องออกกำลังกาย จำนวน ๑๐ ตัว	-	-	-	-	๓๐๐,๐๐๐	เครื่องออกกำลังกาย สามารถใช้งาน ได้ ร้อย ละ ๑๐๐	เครื่องออกกำลังกาย สามารถใช้งาน ได้ปกติ ไม่ ชำรุดเสียหาย	กองช่าง
รวม	๒๑ โครงการ			-	-	๗ โครงการ ๑,๙๐๐,๐๐๐	๘ โครงการ ๒,๔๐๐,๐๐๐	๘ โครงการ ๒,๔๐๐,๐๐๐			

รายละเอียดโครงการพัฒนา
แผนพัฒนาท้องถิ่น (พ.ศ. ๒๕๖๑ - ๒๕๖๕)
องค์การบริหารส่วนตำบลเขาสามลือหาบ

แบบ ผ. ๐๒

ก. ยุทธศาสตร์จังหวัดที่ ๓ ส่งเสริมการเป็นเมืองน่าอยู่

ข. ยุทธศาสตร์การพัฒนาของ อปท. ในเขตจังหวัดที่ ๔ ยุทธศาสตร์การพัฒนาด้านทรัพยากรธรรมชาติและสิ่งแวดล้อม ๔.๓ การกำจัดขยะมูลฝอยและสิ่งปฏิกูลรวม

๑. ยุทธศาสตร์การพัฒนา อปท. ที่ ๒. ยุทธศาสตร์ด้านการพัฒนา การเกษตรและการจัดการทรัพยากรธรรมชาติและสิ่งแวดล้อม

๑.๓ แผนงานอุตสาหกรรมโยธา

ที่	โครงการ	วัตถุประสงค์	เป้าหมาย (ผลผลิตของ โครงการ)	งบประมาณ					ตัวชี้วัด (KPI)	ผลที่คาดว่าจะได้รับ	หน่วยงาน ที่ รับผิดชอบ หลัก
				๒๕๖๑	๒๕๖๒	๒๕๖๓	๒๕๖๔	๒๕๖๕			
๑	โครงการขุดลอกคลองส่งน้ำ และคลองระบายน้ำทั้งภายใน ตำบลเขาสามลือหาบ	ลดจำนวนวัชพืชและ สิ่งปฏิกูลในคลองน้ำ และแหล่งน้ำ ธรรมชาติในตำบล เขาสามลือหาบ	คูคลองในตำบลเขา สามลือหาบจำนวน ๑๐ สาย	๑,๐๐๐,๐๐๐	๑,๐๐๐,๐๐๐	๑,๐๐๐,๐๐๐	๑,๐๐๐,๐๐๐	-	คูคลองใน ตำบลเขา สามลือหาบ จำนวน ๑๐ สาย	จำนวนวัชพืชและ สิ่งปฏิกูลในคลอง น้ำและแหล่งน้ำ ธรรมชาติในตำบล เขาสามลือหาบ ลดลง	กองช่าง
๒	โครงการปรับปรุงภูมิทัศน์ที่ท่า การ อบต.	เพื่อสร้างความร่มรื่น และสวยงามให้กับ สำนักงาน อบต.	สวนสาธารณะ บริเวณที่ทำการ อบต.	๔๐๐,๐๐๐	๔๐๐,๐๐๐	-	๔๐๐,๐๐๐	-	สวนสาธารณะ บริเวณที่ ทำการ อบต.	บริเวณสำนักงาน อบต.มีความร่มรื่น และสวยงามเป็นที่ พักผ่อนหย่อนใจ ของประชาชน ที่มาติดต่อราชการ	กองช่าง

รายละเอียดโครงการพัฒนา
แผนพัฒนาท้องถิ่น (พ.ศ. ๒๕๖๑ - ๒๕๖๕)
องค์การบริหารส่วนตำบลเขาสามลิบหาบ

แบบ ผ. ๐๒

ก. ยุทธศาสตร์จังหวัดที่ ๓ ส่งเสริมการเป็นเมืองน่าอยู่

ข. ยุทธศาสตร์การพัฒนาของ อปท. ในเขตจังหวัดที่ ๔ ยุทธศาสตร์การพัฒนาด้านทรัพยากรธรรมชาติและสิ่งแวดล้อม ๔.๓ การกำจัดขยะมูลฝอยและสิ่งปฏิกูลรวม

๑. ยุทธศาสตร์การพัฒนา อปท. ที่ ๒. ยุทธศาสตร์ด้านการพัฒนา การเกษตรและการจัดการทรัพยากรธรรมชาติและสิ่งแวดล้อม

๑.๓ แผนงานอุตสาหกรรมการโยธา

ที่	โครงการ	วัตถุประสงค์	เป้าหมาย (ผลผลิตของโครงการ)	งบประมาณ					ตัวชี้วัด (KPI)	ผลที่คาดว่าจะได้รับ	หน่วยงาน ที่รับผิดชอบ หลัก
				๒๕๖๑	๒๕๖๒	๒๕๖๓	๒๕๖๔	๒๕๖๕			
๓	โครงการวางท่อระบายน้ำ หมู่ที่ ๑ (จุดที่ ๑)	เพื่อแก้ไขปัญหา น้ำท่วมขังในช่วงฤดูฝน	วางท่อระบายน้ำ บริเวณบ้านเขาสูง ความยาว ๒๐๐ เมตร	๒๐๐,๐๐๐	๒๐๐,๐๐๐	-	-	-	ปัญหาน้ำท่วมขังในช่วงฤดูฝนลดลง	น้ำไม่ท่วมขัง และสามารถทำการเกษตรได้ผลดียิ่งขึ้น	กองช่าง
๔	โครงการวางท่อระบายน้ำ หมู่ที่ ๓ (จุดที่ ๑)	เพื่อแก้ไขปัญหา น้ำท่วมขังในช่วงฤดูฝน	วางท่อบริเวณนายจำเนียร ความยาว ๕ เมตร ท่อขนาด Ø ๑.๐๐ เมตร	๕๐,๐๐๐	๕๐,๐๐๐	-	-	-	ปัญหาน้ำท่วมขังในช่วงฤดูฝนลดลง	น้ำไม่ท่วมขัง และสามารถทำการเกษตรได้ผลดียิ่งขึ้น	กองช่าง

รายละเอียดโครงการพัฒนา
แผนพัฒนาท้องถิ่น (พ.ศ. ๒๕๖๑ - ๒๕๖๕)
องค์การบริหารส่วนตำบลเขาสามลือหาบ

แบบ ผ. ๐๒

ก. ยุทธศาสตร์จังหวัดที่ ๓ ส่งเสริมการเป็นเมืองน่าอยู่

ข. ยุทธศาสตร์การพัฒนาของ อปท. ในเขตจังหวัดที่ ๔ ยุทธศาสตร์การพัฒนาด้านทรัพยากรธรรมชาติและสิ่งแวดล้อม ๔.๓ การกำจัดขยะมูลฝอยและสิ่งปฏิกูลรวม

๑. ยุทธศาสตร์การพัฒนา อปท. ที่ ๒. ยุทธศาสตร์ด้านการพัฒนา การเกษตรและการจัดการทรัพยากรธรรมชาติและสิ่งแวดล้อม

๑.๓ แผนงานอุตสาหกรรมการโยธา

ที่	โครงการ	วัตถุประสงค์	เป้าหมาย (ผลผลิตของโครงการ)	งบประมาณ					ตัวชี้วัด (KPI)	ผลที่คาดว่าจะได้รับ	หน่วยงาน ที่รับผิดชอบ หลัก
				๒๕๖๑	๒๕๖๒	๒๕๖๓	๒๕๖๔	๒๕๖๕			
๕	โครงการวางท่อระบายน้ำ หมู่ที่ ๓ (จุดที่ ๒)	เพื่อแก้ไขปัญหา น้ำท่วมขังในช่วงฤดูฝน	วางท่อบริเวณทางเข้าสวน กำนันสมบัติ จำนวน ๒ จุด ยาวรวม ๕ เมตร ท่อขนาด Ø ๑.๐๐ เมตร	๕๐,๐๐๐	๕๐,๐๐๐	-	-	-	ปัญหาน้ำท่วมขังในช่วงฤดูฝนลดลง	น้ำไม่ท่วมขัง และสามารถทำการเกษตรได้ผลดียิ่งขึ้น	กองช่าง
๖	โครงการวางท่อระบายน้ำ หมู่ที่ ๕	เพื่อแก้ไขปัญหา น้ำท่วมขังในช่วงฤดูฝน	วางท่อบริเวณบ้านทุ่งลาดปลากรายวางท่อระบายน้ำทิ้ง ๓ จุดรวม ๒๐ ท่อน วางท่อขนาด Ø ๑.๐๐ เมตร	๑๐๐,๐๐๐	๑๐๐,๐๐๐	-	-	-	ปัญหาน้ำท่วมขังในช่วงฤดูฝนลดลง	น้ำไม่ท่วมขัง และสามารถทำการเกษตรได้ผลดียิ่งขึ้น	กองช่าง
๗	โครงการวางท่อระบายน้ำ หมู่ที่ ๖ (จุดที่ ๑)	เพื่อแก้ไขปัญหา น้ำท่วมขังในช่วงฤดูฝน	บริเวณบ้านผู้ช่วยเป็ด วางท่อขนาด Ø ๐.๖๐ เมตร จำนวน ๑๐ ท่อน	๘๐,๐๐๐	๘๐,๐๐๐	-	-	-	ปัญหาน้ำท่วมขังในช่วงฤดูฝนลดลง	น้ำไม่ท่วมขัง และสามารถทำการเกษตรได้ผลดียิ่งขึ้น	กองช่าง

รายละเอียดโครงการพัฒนา
แผนพัฒนาท้องถิ่น (พ.ศ. ๒๕๖๑ - ๒๕๖๕)
องค์การบริหารส่วนตำบลเขาสามลิบหาบ

แบบ ผ. ๐๒

ก. ยุทธศาสตร์จังหวัดที่ ๓ ส่งเสริมการเป็นเมืองน่าอยู่

ข. ยุทธศาสตร์การพัฒนาของ อปท. ในเขตจังหวัดที่ ๔ ยุทธศาสตร์การพัฒนาด้านทรัพยากรธรรมชาติและสิ่งแวดล้อม ๔.๓ การกำจัดขยะมูลฝอยและสิ่งปฏิกูลรวม

๑. ยุทธศาสตร์การพัฒนา อปท. ที่ ๒. ยุทธศาสตร์ด้านการพัฒนา การเกษตรและการจัดการทรัพยากรธรรมชาติและสิ่งแวดล้อม

๑.๓ แผนงานอุตสาหกรรมการโยธา

ที่	โครงการ	วัตถุประสงค์	เป้าหมาย (ผลผลิตของโครงการ)	งบประมาณ					ตัวชี้วัด (KPI)	ผลที่คาดว่าจะได้รับ	หน่วยงาน ที่รับผิดชอบ หลัก
				๒๕๖๑	๒๕๖๒	๒๕๖๓	๒๕๖๔	๒๕๖๕			
๘	โครงการวางท่อส่ง น้ำ หมู่ที่ ๖ (จุดที่ ๓)	เพื่อแก้ไขปัญหา น้ำท่วมขังในช่วง ฤดูฝน	วางท่อ คสล. ขนาด Ø ๑.๐๐ เมตร มอก. ชั้น ๓ จำนวน ๘ ท่อน	-	๘๐,๐๐๐	-	-	-	ปัญหาน้ำท่วม ขังลดลง	น้ำไม่ท่วมขัง และสามารถ ทำการเกษตร ได้ผลดียิ่งขึ้น	กองช่าง
๙	โครงการวางท่อ ระบายน้ำ หมู่ที่ ๗ (จุดที่ ๑)	เพื่อแก้ไขปัญหา น้ำท่วมขังในช่วง ฤดูฝน	บริเวณหน้าบ้านผู้ใหญ่บุญทิ้ง วางท่อขนาด Ø ๐.๘๐ เมตร ความยาว ๓๕๐ เมตร	๑๖๐,๐๐๐	๑๖๐,๐๐๐	-	-	-	ปัญหาน้ำท่วม ขังในช่วงฤดู ฝนลดลง	น้ำไม่ท่วมขัง และสามารถ ทำการเกษตร ได้ผลดียิ่งขึ้น	กองช่าง
๑๐	โครงการวางท่อ ระบายน้ำทิ้งพร้อม บ่อพัก หมู่ที่ ๘ (จุดที่ ๓)	เพื่อแก้ไขปัญหา น้ำท่วมขังในช่วง ฤดูฝน	วางท่อ คสล. ขนาด Ø ๐.๖๐ เมตร มอก. ชั้น ๓ จำนวน ๗๗ ท่อน บ่อพัก Ø จำนวน ๐.๖๐ เมตร จำนวน ๘ บ่อ	-	๓๐๐,๐๐๐	-	-	-	ปัญหาน้ำท่วม ขังในช่วงฤดู ฝนลดลง	น้ำไม่ท่วมขัง และสามารถ ทำการเกษตร ได้ผลดียิ่งขึ้น	กองช่าง

รายละเอียดโครงการพัฒนา
แผนพัฒนาท้องถิ่น (พ.ศ. ๒๕๖๑ - ๒๕๖๕)
องค์การบริหารส่วนตำบลเขาสามลือหาบ

แบบ ผ. ๐๒

ก. ยุทธศาสตร์จังหวัดที่ ๓ ส่งเสริมการเป็นเมืองน่าอยู่

ข. ยุทธศาสตร์การพัฒนาของ อปท. ในเขตจังหวัดที่ ๔ ยุทธศาสตร์การพัฒนาด้านทรัพยากรธรรมชาติและสิ่งแวดล้อม ๔.๓ การกำจัดขยะมูลฝอยและสิ่งปฏิกูลรวม

๑. ยุทธศาสตร์การพัฒนา อปท. ที่ ๒. ยุทธศาสตร์ด้านการพัฒนา การเกษตรและการจัดการทรัพยากรธรรมชาติและสิ่งแวดล้อม

๑.๓ แผนงานอุตสาหกรรมการโยธา

ที่	โครงการ	วัตถุประสงค์	เป้าหมาย (ผลผลิตของโครงการ)	งบประมาณ					ตัวชี้วัด (KPI)	ผลที่คาดว่าจะได้รับ	หน่วยงาน ที่รับผิดชอบ หลัก
				๒๕๖๑	๒๕๖๒	๒๕๖๓	๒๕๖๔	๒๕๖๕			
๑๑	โครงการขุดลอก คลองระบายน้ำที่ หมู่ที่ ๑ (จุดที่ ๑)	เพื่อให้ประชาชน หมู่ที่ ๑ ได้มีน้ำใช้ ในการทำ การเกษตรอย่าง ทั่วถึง	บริเวณบ้านหนองหิน คลอง กว้าง ๓.๐๐ เมตร ลึก ๑.๓๐ เมตร ยาวรวม ๑,๐๐๐ เมตร ตามที่ อบต.กำหนด	๑๐๐,๐๐๐	๑๐๐,๐๐๐	-	-	-	คลองระบาย น้ำมีวัชพืช น้อยลง และ น้ำไหลสะดวก เพิ่มขึ้น	ประชาชนหมู่ที่ ๑ มีน้ำใช้ในการ ทำการเกษตร	กองช่าง
๑๒	โครงการขุดลอก คลองระบายน้ำที่ หมู่ที่ ๓	เพื่อลดปัญหาใน การเกษตร ให้กับ ประชาชนหมู่ที่ ๓	บริเวณบ้านก้านนสมบัติคลอง กว้าง ๖.๐๐ เมตร ลึก ๓.๐๐ เมตร ยาวรวม ๕๐๐ เมตร ตามที่ อบต.กำหนด	๔๐๐,๐๐๐	๔๐๐,๐๐๐	-	-	-	คลองระบาย น้ำมีวัชพืช น้อยลง และ น้ำไหลสะดวก เพิ่มขึ้น	ประชาชนหมู่ที่ ๓ มีปัญหาในการ ทำการเกษตร ลดลง	กองช่าง
๑๓	โครงการขุดลอก คลองส่งน้ำ หมู่ที่ ๔ (จุดที่ ๒)	เพื่อให้ประชาชน หมู่ที่ ๔ ได้มีน้ำใช้ ในการทำ การเกษตรอย่าง ทั่วถึง	บริเวณกลางทุ่งหลังหมู่บ้าน คลองกว้าง ๑.๕๐ เมตร ลึก ๑.๐๐ เมตร ยาวรวม ๒,๕๐๐ เมตร ตามแบบที่ อบต.กำหนด	-	๑๑๐,๐๐๐	-	-	-	คลองส่งน้ำมี วัชพืชน้อยลง และน้ำไหล สะดวกเพิ่มขึ้น	ประชาชนหมู่ที่ ๔ มีน้ำใช้ในการ ทำการเกษตร	กองช่าง

รายละเอียดโครงการพัฒนา
แผนพัฒนาท้องถิ่น (พ.ศ. ๒๕๖๑ - ๒๕๖๕)
องค์การบริหารส่วนตำบลเขาสามลือหาบ

แบบ ผ. ๐๒

ก. ยุทธศาสตร์จังหวัดที่ ๓ ส่งเสริมการเป็นเมืองน่าอยู่

ข. ยุทธศาสตร์การพัฒนาของ อปท. ในเขตจังหวัดที่ ๔ ยุทธศาสตร์การพัฒนาด้านทรัพยากรธรรมชาติและสิ่งแวดล้อม ๔.๓ การกำจัดขยะมูลฝอยและสิ่งปฏิกูลรวม

๑. ยุทธศาสตร์การพัฒนา อปท. ที่ ๒. ยุทธศาสตร์ด้านการพัฒนา การเกษตรและการจัดการทรัพยากรธรรมชาติและสิ่งแวดล้อม

๑.๓ แผนงานอุตสาหกรรมการโยธา

ที่	โครงการ	วัตถุประสงค์	เป้าหมาย (ผลผลิตของโครงการ)	งบประมาณ					ตัวชี้วัด (KPI)	ผลที่คาดว่าจะได้รับ	หน่วยงาน ที่รับผิดชอบ หลัก
				๒๕๖๑	๒๕๖๒	๒๕๖๓	๒๕๖๔	๒๕๖๕			
๑๔	โครงการขุดลอกคลองระบายน้ำที่พร้อมวางท่อ หมู่ที่ ๔ (จุดที่ ๑)	เพื่อให้ประชาชนหมู่ที่ ๔ ได้มีน้ำใช้ในการทำ การเกษตรอย่างทั่วถึง	เพื่อขุดลอกคลองส่งน้ำ (บริเวณหัวน่านายข้า ถึง นางสมัย) คลองกว้าง ๑.๕๐ เมตร ลึก ๒.๕๐ เมตร ยาวรวม ๘๐๐ เมตร	๑๐๐,๐๐๐	๑๐๐,๐๐๐	-	-	-	คลองส่งน้ำมีวัชพืชน้อยลง และน้ำไหลสะดวกเพิ่มขึ้น	ประชาชนหมู่ที่ ๔ มีน้ำใช้ในการทำ การเกษตร	กองช่าง
๑๕	โครงการขุดลอกคลองระบายน้ำที่ หมู่ที่ ๔ (จุดที่ ๕)	เพื่อให้ประชาชนหมู่ที่ ๔ ได้มีน้ำใช้ในการทำ การเกษตรอย่างทั่วถึง	เพื่อขุดลอกคลองระบายน้ำ (บริเวณหัวน่านายอรุณ) คลอง กว้าง ๓.๐๐ เมตร ลึก ๑.๓๐ เมตร ยาวรวม ๑,๐๐๐ เมตร	-	๑๐๐,๐๐๐	-	-	-	คลองระบายน้ำมีวัชพืชน้อยลง และ น้ำไหลสะดวกเพิ่มขึ้น	ประชาชนหมู่ที่ ๔ มีน้ำใช้ในการทำ การเกษตร	กองช่าง

รายละเอียดโครงการพัฒนา
แผนพัฒนาท้องถิ่น (พ.ศ. ๒๕๖๑ - ๒๕๖๕)
องค์การบริหารส่วนตำบลเขาสามลือหาบ

แบบ ผ. ๐๒

ก. ยุทธศาสตร์จังหวัดที่ ๓ ส่งเสริมการเป็นเมืองน่าอยู่

ข. ยุทธศาสตร์การพัฒนาของ อปท. ในเขตจังหวัดที่ ๔ ยุทธศาสตร์การพัฒนาด้านทรัพยากรธรรมชาติและสิ่งแวดล้อม ๔.๓ การกำจัดขยะมูลฝอยและสิ่งปฏิกูลรวม

๑. ยุทธศาสตร์การพัฒนา อปท. ที่ ๒. ยุทธศาสตร์ด้านการพัฒนา การเกษตรและการจัดการทรัพยากรธรรมชาติและสิ่งแวดล้อม

๑.๓ แผนงานอุตสาหกรรมการโยธา

ที่	โครงการ	วัตถุประสงค์	เป้าหมาย (ผลผลิตของโครงการ)	งบประมาณ					ตัวชี้วัด (KPI)	ผลที่คาดว่าจะได้รับ	หน่วยงาน ที่รับผิดชอบ หลัก
				๒๕๖๑	๒๕๖๒	๒๕๖๓	๒๕๖๔	๒๕๖๕			
๑๖	โครงการขุดลอก คลองส่งน้ำหมู่ที่ ๗	เพื่อให้ประชาชน หมู่ที่ ๗ ได้มีน้ำใช้ ในการทำ การเกษตรอย่าง ทั่วถึง	เพื่อขุดลอกคลองส่งน้ำบริเวณ ติดกับหมู่ที่ ๕ คลองกว้าง ๒.๐๐ เมตร ลึก ๑.๕๐ เมตร ยาวรวม ๑,๕๐๐ เมตร	๑๕๐,๐๐๐	๑๕๐,๐๐๐	-	-	-	คลองส่งน้ำมี วัชพืชน้อยลง และน้ำไหล สะดวกเพิ่มขึ้น	ประชาชนหมู่ที่ ๗ มีน้ำใช้ในการ ทำการเกษตร	กองช่าง
๑๗	โครงการขุดลอก คลองระบายน้ำที่ หมู่ที่ ๗	เพื่อให้ประชาชน หมู่ที่ ๗ ได้มีน้ำใช้ ในการทำ การเกษตรอย่าง ทั่วถึง	เพื่อขุดลอกคลองระบายน้ำที่ บริเวณบ้านจำหิว คลองกว้าง ๓.๐๐ เมตร ลึก ๑.๓๐ เมตร ยาวรวม ๑,๐๐๐ เมตร	๑๕๐,๐๐๐	๑๕๐,๐๐๐	-	-	-	คลองระบาย น้ำมีวัชพืช น้อยลง และ น้ำไหลสะดวก เพิ่มขึ้น	ปัญหาน้ำท่วม แปลงเกษตร ลดลง	กองช่าง

รายละเอียดโครงการพัฒนา
แผนพัฒนาท้องถิ่น (พ.ศ. ๒๕๖๑ - ๒๕๖๕)
องค์การบริหารส่วนตำบลเขาสามลือหาบ

แบบ ผ. ๐๒

ก. ยุทธศาสตร์จังหวัดที่ ๓ ส่งเสริมการเป็นเมืองน่าอยู่

ข. ยุทธศาสตร์การพัฒนาของ อปท. ในเขตจังหวัดที่ ๔ ยุทธศาสตร์การพัฒนาด้านทรัพยากรธรรมชาติและสิ่งแวดล้อม ๔.๓ การกำจัดขยะมูลฝอยและสิ่งปฏิกูลรวม

๑. ยุทธศาสตร์การพัฒนา อปท. ที่ ๒. ยุทธศาสตร์ด้านการพัฒนา การเกษตรและการจัดการทรัพยากรธรรมชาติและสิ่งแวดล้อม

๑.๓ แผนงานอุตสาหกรรมการโยธา

ที่	โครงการ	วัตถุประสงค์	เป้าหมาย (ผลผลิตของโครงการ)	งบประมาณ					ตัวชี้วัด (KPI)	ผลที่คาดว่าจะได้รับ	หน่วยงาน ที่รับผิดชอบ หลัก
				๒๕๖๑	๒๕๖๒	๒๕๖๓	๒๕๖๔	๒๕๖๕			
๑๘	โครงการวางท่อระบายน้ำทิ้ง หมู่ที่ ๒ (จุดที่ ๑)	เพื่อแก้ไขปัญหา น้ำท่วมขังในช่วงฤดูฝน	วางท่อ คสล. ขนาด Ø ๑.๐๐ เมตร จำนวน ๑๒ ท่อน พร้อมดาดคอนกรีตหน้าท่อ และถมดินหลังท่อ และลงหินคลุมหลังท่อ	-	๑๒๐,๐๐๐	-	-	-	ปัญหาน้ำท่วมขังลดลง	น้ำไม่ท่วมขัง และสามารถทำการเกษตรได้ผลดียิ่งขึ้น	กองช่าง
๑๙	โครงการวางท่อระบายน้ำทิ้ง หมู่ที่ ๒ (จุดที่ ๒)	เพื่อแก้ไขปัญหา น้ำท่วมขังในช่วงฤดูฝน	วางท่อ คสล. ขนาด Ø ๐.๕๐ เมตร มอก. ชั้น ๓ จำนวน ๙ ท่อน พร้อมดาดคอนกรีตหน้าท่อและถมดินหลังท่อ	-	๒๕,๐๐๐	-	-	-	ปัญหาน้ำท่วมขังลดลง	น้ำไม่ท่วมขัง และสามารถทำการเกษตรได้ผลดียิ่งขึ้น	กองช่าง

รายละเอียดโครงการพัฒนา
แผนพัฒนาท้องถิ่น (พ.ศ. ๒๕๖๑ - ๒๕๖๕)
องค์การบริหารส่วนตำบลเขาสามลือหาบ

แบบ ผ. ๐๒

ก. ยุทธศาสตร์จังหวัดที่ ๓ ส่งเสริมการเป็นเมืองน่าอยู่

ข. ยุทธศาสตร์การพัฒนาของ อปท. ในเขตจังหวัดที่ ๔ ยุทธศาสตร์การพัฒนาด้านทรัพยากรธรรมชาติและสิ่งแวดล้อม ๔.๓ การกำจัดขยะมูลฝอยและสิ่งปฏิกูลรวม

๑. ยุทธศาสตร์การพัฒนา อปท. ที่ ๒. ยุทธศาสตร์ด้านการพัฒนา การเกษตรและการจัดการทรัพยากรธรรมชาติและสิ่งแวดล้อม

๑.๓ แผนงานอุตสาหกรรมโยธา

ที่	โครงการ	วัตถุประสงค์	เป้าหมาย (ผลผลิตของโครงการ)	งบประมาณ					ตัวชี้วัด (KPI)	ผลที่คาดว่าจะได้รับ	หน่วยงาน ที่รับผิดชอบ หลัก
				๒๕๖๑	๒๕๖๒	๒๕๖๓	๒๕๖๔	๒๕๖๕			
๒๐	โครงการวางท่อระบายน้ำทิ้ง พร้อมบ่อพักหมู่ที่ ๒ (จุดที่ ๓)	เพื่อแก้ไขปัญหา น้ำท่วมขังในช่วงฤดูฝน	วางท่อ คสล. ขนาด Ø ๐.๖๐ เมตร มอก.ชั้น ๓ จำนวน ๑๓๒ ท่อน พร้อมบ่อพักขนาด Ø ๐.๖๐ เมตร จำนวน ๑๓ บ่อ พร้อมติดตั้งป้ายประชาสัมพันธ์โครงการ	-	๕๐๐,๐๐๐	-	-	-	ปัญหาน้ำท่วมขังลดลง	น้ำไม่ท่วมขัง และสามารถทำการเกษตรได้ผลดียิ่งขึ้น	กองช่าง
๒๑	โครงการวางท่อระบายน้ำทิ้ง พร้อมบ่อพักหมู่ที่ ๓ (จุดที่ ๑)	เพื่อแก้ไขปัญหา น้ำท่วมขังในช่วงฤดูฝน	วางท่อ คสล. ขนาด Ø ๐.๖๐ เมตร มอก.ชั้น ๓ จำนวน ๗๑ ท่อน พร้อมบ่อพักขนาด Ø ๐.๖๐ เมตร จำนวน ๖ บ่อ	-	๒๗๐,๐๐๐	-	-	-	ปัญหาน้ำท่วมขังลดลง	น้ำไม่ท่วมขัง และสามารถทำการเกษตรได้ผลดียิ่งขึ้น	กองช่าง
๒๒	โครงการวางท่อระบายน้ำทิ้ง หมู่ที่ ๓ (จุดที่ ๒)	เพื่อแก้ไขปัญหา น้ำท่วมขังในช่วงฤดูฝน	วางท่อ คสล. ขนาด Ø ๐.๘๐ เมตร มอก.ชั้น ๓ จำนวน ๑๕ ท่อน พร้อมถมดินหลังท่อและหินคลุกหลังท่อ	-	๘๐,๐๐๐	-	-	-	ปัญหาน้ำท่วมขังลดลง	น้ำไม่ท่วมขัง และสามารถทำการเกษตรได้ผลดียิ่งขึ้น	กองช่าง

รายละเอียดโครงการพัฒนา
แผนพัฒนาท้องถิ่น (พ.ศ. ๒๕๖๑ - ๒๕๖๕)
องค์การบริหารส่วนตำบลเขาสามลือหาบ

แบบ ผ. ๐๒

ก. ยุทธศาสตร์จังหวัดที่ ๓ ส่งเสริมการเป็นเมืองน่าอยู่

ข. ยุทธศาสตร์การพัฒนาของ อปท. ในเขตจังหวัดที่ ๔ ยุทธศาสตร์การพัฒนาด้านทรัพยากรธรรมชาติและสิ่งแวดล้อม ๔.๓ การกำจัดขยะมูลฝอยและสิ่งปฏิกูลรวม

๑. ยุทธศาสตร์การพัฒนา อปท. ที่ ๒. ยุทธศาสตร์ด้านการพัฒนา การเกษตรและการจัดการทรัพยากรธรรมชาติและสิ่งแวดล้อม

๑.๓ แผนงานอุตสาหกรรมการโยธา

ที่	โครงการ	วัตถุประสงค์	เป้าหมาย (ผลผลิตของโครงการ)	งบประมาณ					ตัวชี้วัด (KPI)	ผลที่คาดว่าจะได้รับ	หน่วยงาน ที่รับผิดชอบ หลัก
				๒๕๖๑	๒๕๖๒	๒๕๖๓	๒๕๖๔	๒๕๖๕			
๒๓	โครงการวางท่อระบายน้ำทิ้ง หมู่ที่ ๔ (จุดที่ ๑)	เพื่อแก้ไขปัญหา น้ำท่วมขังในช่วงฤดูฝน	วางท่อ คสล. ขนาด Ø ๐.๖๐ เมตร มอก.ชั้น ๓ จำนวน ๒ จุดๆ ละ ๖ ท่อน และวางท่อ คสล. ขนาด Ø ๐.๖๐ เมตร มอก.ชั้น ๓ จำนวน ๕ ท่อน	-	๗๐,๐๐๐	-	-	-	ปัญหาน้ำท่วมขังลดลง	น้ำไม่ท่วมขัง และสามารถทำการเกษตรได้ผลดียิ่งขึ้น	กองช่าง
๒๔	โครงการวางท่อระบายน้ำทิ้ง หมู่ที่ ๕ (จุดที่ ๑)	เพื่อแก้ไขปัญหา น้ำท่วมขังในช่วงฤดูฝน	วางท่อ คสล. ขนาด Ø ๑.๐๐ เมตร มอก.ชั้น ๓ จำนวน ๓ จุดๆ ละ ๗ ท่อน และวางท่อ คสล.ขนาด Ø ๐.๖๐ เมตร มอก.ชั้น ๓ จำนวน ๒ จุดๆละ ๖ ท่อน	-	๒๕๐,๐๐๐	-	-	-	ปัญหาน้ำท่วมขังลดลง	น้ำไม่ท่วมขัง และสามารถทำการเกษตรได้ผลดียิ่งขึ้น	กองช่าง

รายละเอียดโครงการพัฒนา
แผนพัฒนาท้องถิ่น (พ.ศ. ๒๕๖๑ - ๒๕๖๕)
องค์การบริหารส่วนตำบลเขาสามลิบหาบ

แบบ ผ. ๐๒

ก. ยุทธศาสตร์จังหวัดที่ ๓ ส่งเสริมการเป็นเมืองน่าอยู่

ข. ยุทธศาสตร์การพัฒนาของ อปท. ในเขตจังหวัดที่ ๔ ยุทธศาสตร์การพัฒนาด้านทรัพยากรธรรมชาติและสิ่งแวดล้อม ๔.๓ การกำจัดขยะมูลฝอยและสิ่งปฏิกูลรวม

๑. ยุทธศาสตร์การพัฒนา อปท. ที่ ๒. ยุทธศาสตร์ด้านการพัฒนา การเกษตรและการจัดการทรัพยากรธรรมชาติและสิ่งแวดล้อม

๑.๓ แผนงานอุตสาหกรรมโยธา

ที่	โครงการ	วัตถุประสงค์	เป้าหมาย (ผลผลิตของโครงการ)	งบประมาณ					ตัวชี้วัด (KPI)	ผลที่คาดว่าจะได้รับ	หน่วยงาน ที่รับผิดชอบ หลัก
				๒๕๖๑	๒๕๖๒	๒๕๖๓	๒๕๖๔	๒๕๖๕			
๒๕	โครงการวางท่อระบายน้ำทิ้ง หมู่ที่ ๗ (จุดที่ ๑)	เพื่อแก้ไขปัญหา น้ำท่วมขังในช่วงฤดูฝน	วางท่อ คสล. ขนาด Ø ๐.๕๐ เมตร มอก. ชั้น ๓ จำนวน ๑๕ ท่อน ๑ จุด และวางท่อ คสล. ขนาด Ø ๐.๔๐ เมตร มอก. ชั้น ๓ จำนวน ๒ จุด รวม ๑๗ ท่อน	-	๑๑๐,๐๐๐	-	-	-	ปัญหาน้ำท่วมขังลดลง	น้ำไม่ท่วมขังและสามารถทำการเกษตรได้ผลดียิ่งขึ้น	กองช่าง
๒๖	โครงการวางท่อระบายน้ำทิ้งพร้อมบ่อพัก หมู่ที่ ๗	เพื่อแก้ไขปัญหา น้ำท่วมขังในช่วงฤดูฝน	วางท่อ คสล. ขนาด Ø ๐.๖๐ เมตร มอก. ชั้น ๓ จำนวน ๙๒ ท่อน พร้อมบ่อพักขนาด Ø ๐.๖๐ เมตร จำนวน ๙ บ่อ	-	๓๒๐,๐๐๐	-	-	-	ปัญหาน้ำท่วมขังลดลง	น้ำไม่ท่วมขังและสามารถทำการเกษตรได้ผลดียิ่งขึ้น	กองช่าง
๒๗	โครงการวางท่อระบายน้ำทิ้ง หมู่ที่ ๘	เพื่อแก้ไขปัญหา น้ำท่วมขังในช่วงฤดูฝน	วางท่อ คสล. ขนาด Ø ๐.๖๐ เมตร มอก. ชั้น ๓ จำนวน ๙ ท่อน พร้อมถมดินและลงหินคลุก หลังท่อ	-	๓๔,๐๐๐	-	-	-	ปัญหาน้ำท่วมขังลดลง	น้ำไม่ท่วมขังและสามารถทำการเกษตรได้ผลดียิ่งขึ้น	กองช่าง

รายละเอียดโครงการพัฒนา
แผนพัฒนาท้องถิ่น (พ.ศ. ๒๕๖๑ - ๒๕๖๕)
องค์การบริหารส่วนตำบลเขาสามลือหาบ

แบบ ผ. ๐๒

ก. ยุทธศาสตร์จังหวัดที่ ๓ ส่งเสริมการเป็นเมืองน่าอยู่

ข. ยุทธศาสตร์การพัฒนาของ อปท. ในเขตจังหวัดที่ ๔ ยุทธศาสตร์การพัฒนาด้านทรัพยากรธรรมชาติและสิ่งแวดล้อม ๔.๓ การกำจัดขยะมูลฝอยและสิ่งปฏิกูลรวม

๑. ยุทธศาสตร์การพัฒนา อปท. ที่ ๒. ยุทธศาสตร์ด้านการพัฒนา การเกษตรและการจัดการทรัพยากรธรรมชาติและสิ่งแวดล้อม

๑.๓ แผนงานอุตสาหกรรมการโยธา

ที่	โครงการ	วัตถุประสงค์	เป้าหมาย (ผลผลิตของโครงการ)	งบประมาณ					ตัวชี้วัด (KPI)	ผลที่คาดว่าจะได้รับ	หน่วยงาน ที่รับผิดชอบ หลัก
				๒๕๖๑	๒๕๖๒	๒๕๖๓	๒๕๖๔	๒๕๖๕			
๒๘	โครงการวางท่อส่งน้ำ หมู่ที่ ๑ (จุดที่ ๒)	เพื่อให้ประชาชนหมู่ที่ ๑ ได้มีน้ำใช้ในการทำการเกษตรอย่างทั่วถึง	วางท่อ คสล. ขนาด Ø ๐.๖๐ เมตร มอก ชั้น ๓ จำนวน ๔ จุดๆ ละ ๖ ท่อน พร้อมดาดคอนกรีต หน้าท่อและถมดินหลังท่อ	-	๗๐,๐๐๐	-	-	-	ปัญหาขาดน้ำในการทำการเกษตรลดลง	ประชาชนหมู่ที่ ๑ มีน้ำใช้ในการทำการเกษตร	กองช่าง
๒๙	โครงการขุดลอกคลองระบายน้ำหึ่ง หมู่ที่ ๑ (จุดที่ ๒)	เพื่อลดปัญหาน้ำท่วมขังในพื้นที่ทำการเกษตรของเกษตรกรหมู่ที่ ๑	ขุดลอกคลองระบายน้ำหึ่ง คลอง กว้าง ๒.๕๐ เมตร ลึก ๑.๐๐ เมตร ยาวรวม ๑,๐๐๐ เมตร พร้อมวางท่อ คสล. ขนาด Ø ๐.๖๐ เมตร จำนวน ๑๐ ท่อน	-	๗๕,๐๐๐	-	-	-	คลองระบายน้ำมีวัชพืชขึ้นน้อยลงและน้ำไหลสะดวกเพิ่มขึ้น	เกษตรกรหมู่ที่ ๑ ประสบปัญหาน้ำท่วมขังพื้นที่ทำการเกษตรลดลง	กองช่าง
๓๐	โครงการขุดลอกคลองระบายน้ำหึ่ง หมู่ที่ ๕	เพื่อลดปัญหาน้ำท่วมขังในพื้นที่ทำการเกษตรของเกษตรกรหมู่ที่ ๕	ขุดลอกคลองระบายน้ำหึ่ง คลอง กว้าง ๓.๐๐ เมตร ลึก ๑.๓๐ เมตร ยาวรวม ๘๐๐ เมตร พร้อมกลบเกลี่ยเรียบร้อย	-	๖๐,๐๐๐	-	-	-	คลองระบายน้ำมีวัชพืชขึ้นน้อยลงและน้ำไหลสะดวกเพิ่มขึ้น	เกษตรกรหมู่ที่ ๕ ประสบปัญหาน้ำท่วมขังพื้นที่ทำการเกษตรลดลง	กองช่าง

รายละเอียดโครงการพัฒนา
แผนพัฒนาท้องถิ่น (พ.ศ. ๒๕๖๑ - ๒๕๖๕)
องค์การบริหารส่วนตำบลเขาสามลิบหาบ

แบบ ผ. ๐๒

ก. ยุทธศาสตร์จังหวัดที่ ๓ ส่งเสริมการเป็นเมืองน่าอยู่

ข. ยุทธศาสตร์การพัฒนาของ อปท. ในเขตจังหวัดที่ ๔ ยุทธศาสตร์การพัฒนาด้านทรัพยากรธรรมชาติและสิ่งแวดล้อม ๔.๓ การกำจัดขยะมูลฝอยและสิ่งปฏิกูลรวม

๑. ยุทธศาสตร์การพัฒนา อปท. ที่ ๒. ยุทธศาสตร์ด้านการพัฒนา การเกษตรและการจัดการทรัพยากรธรรมชาติและสิ่งแวดล้อม

๑.๓ แผนงานอุตสาหกรรมการโยธา

ที่	โครงการ	วัตถุประสงค์	เป้าหมาย (ผลผลิตของโครงการ)	งบประมาณ					ตัวชี้วัด (KPI)	ผลที่คาดว่าจะได้รับ	หน่วยงาน ที่รับผิดชอบ หลัก
				๒๕๖๑	๒๕๖๒	๒๕๖๓	๒๕๖๔	๒๕๖๕			
๓๑	โครงการปรับปรุง ซ่อมแซมคลองส่งน้ำ หมู่ที่ ๓	เพื่อให้ประชาชน หมู่ที่ ๓ ได้มีน้ำใช้ ในการทำ การเกษตรอย่าง ทั่วถึง	ปรับปรุงซ่อมแซมคลองส่งน้ำ โดยตาดคอนกรีตคลองกว้าง ๑.๕๐ เมตร ลึก ๐.๗๐ เมตร ยาว ๘๐ เมตร พร้อม กลบเกลี่ยเรียบร้อย	-	๗๐,๐๐๐	-	-	-	ปัญหาขาดน้ำ ในการทำ การเกษตร ลดลง	ประชาชนหมู่ ที่ ๓ มีน้ำใช้ ในการทำ การเกษตร	กองช่าง
๓๒	โครงการวางท่อ ระบายน้ำทิ้งหมู่ที่ ๑ (จุดที่ ๑)	เพื่อลดปัญหาน้ำ ท่วมขังในพื้นที่ทำ การเกษตรของ เกษตรกรหมู่ที่ ๑	วางท่อ คสล. ขนาด Ø ๑.๐๐ เมตร มอก.ชั้น ๓ จำนวน ๔๐ ท่อน พร้อมกลบเกลี่ย เรียบร้อย	-	-	๒๕๐,๐๐๐	-	-	ปัญหาน้ำท่วม ขังลดลง	น้ำไม่ท่วมขัง และสามารถ ทำการเกษตร ได้ผลดียิ่งขึ้น	กองช่าง
๓๓	โครงการวางท่อ ระบายน้ำทิ้งหมู่ที่ ๑ (จุดที่ ๒)	เพื่อลดปัญหาน้ำ ท่วมขังในพื้นที่ทำ การเกษตรของ เกษตรกรหมู่ที่ ๑	วางท่อ คสล. ขนาด Ø ๐.๘๐ เมตร มอก.ชั้น ๓ จำนวน ๕๐ ท่อน พร้อมกลบเกลี่ย เรียบร้อย	-	-	๒๒๐,๐๐๐	-	-	ปัญหาน้ำท่วม ขังลดลง	น้ำไม่ท่วมขัง และสามารถ ทำการเกษตร ได้ผลดียิ่งขึ้น	กองช่าง

รายละเอียดโครงการพัฒนา
แผนพัฒนาท้องถิ่น (พ.ศ. ๒๕๖๑ - ๒๕๖๕)
องค์การบริหารส่วนตำบลเขาสามลือหาบ

แบบ ผ. ๐๒

ก. ยุทธศาสตร์จังหวัดที่ ๓ ส่งเสริมการเป็นเมืองน่าอยู่

ข. ยุทธศาสตร์การพัฒนาของ อปท. ในเขตจังหวัดที่ ๔ ยุทธศาสตร์การพัฒนาด้านทรัพยากรธรรมชาติและสิ่งแวดล้อม ๔.๓ การกำจัดขยะมูลฝอยและสิ่งปฏิกูลรวม

๑. ยุทธศาสตร์การพัฒนา อปท. ที่ ๒. ยุทธศาสตร์ด้านการพัฒนา การเกษตรและการจัดการทรัพยากรธรรมชาติและสิ่งแวดล้อม

๑.๓ แผนงานอุตสาหกรรมการโยธา

ที่	โครงการ	วัตถุประสงค์	เป้าหมาย (ผลผลิตของโครงการ)	งบประมาณ					ตัวชี้วัด (KPI)	ผลที่คาดว่าจะได้รับ	หน่วยงาน ที่รับผิดชอบ หลัก
				๒๕๖๑	๒๕๖๒	๒๕๖๓	๒๕๖๔	๒๕๖๕			
๓๔	โครงการวางท่อระบายน้ำทิ้งหมู่ที่ ๑ (จุดที่ ๓)	เพื่อลดปัญหาน้ำท่วมขังในพื้นที่ทำการเกษตรของเกษตรกรหมู่ที่ ๑	วางท่อ คสล. ขนาด Ø ๐.๖๐ เมตร มอก.ชั้น ๓ จำนวน ๕๐ ท่อน พร้อมกลบเกลี่ยเรียบร้อย	-	-	-	๑๕๐,๐๐๐	-	ปัญหาน้ำท่วมขังลดลง	น้ำไม่ท่วมขังและสามารถทำการเกษตรได้ผลดียิ่งขึ้น	กองช่าง
๓๕	โครงการวางท่อระบายน้ำทิ้งหมู่ที่ ๑ (จุดที่ ๔)	เพื่อลดปัญหาน้ำท่วมขังในพื้นที่ทำการเกษตรของเกษตรกรหมู่ที่ ๑	วางท่อ คสล. ขนาด Ø ๐.๕๐ เมตร มอก.ชั้น ๓ จำนวน ๕๐ ท่อน พร้อมกลบเกลี่ยเรียบร้อย	-	-	-	๑๐๐,๐๐๐	-	ปัญหาน้ำท่วมขังลดลง	น้ำไม่ท่วมขังและสามารถทำการเกษตรได้ผลดียิ่งขึ้น	กองช่าง
๓๖	โครงการวางท่อระบายน้ำทิ้งหมู่ที่ ๑ (จุดที่ ๕)	เพื่อลดปัญหาน้ำท่วมขังในพื้นที่ทำการเกษตรของเกษตรกรหมู่ที่ ๑	วางท่อ คสล. ขนาด Ø ๐.๔๐ เมตร มอก.ชั้น ๓ จำนวน ๕๐ ท่อน พร้อมกลบเกลี่ยเรียบร้อย	-	-	-	-	๘๐,๐๐๐	ปัญหาน้ำท่วมขังลดลง	น้ำไม่ท่วมขังและสามารถทำการเกษตรได้ผลดียิ่งขึ้น	กองช่าง

รายละเอียดโครงการพัฒนา
แผนพัฒนาท้องถิ่น (พ.ศ. ๒๕๖๑ - ๒๕๖๕)
องค์การบริหารส่วนตำบลเขาสามลิบหาบ

แบบ ผ. ๐๒

ก. ยุทธศาสตร์จังหวัดที่ ๓ ส่งเสริมการเป็นเมืองน่าอยู่

ข. ยุทธศาสตร์การพัฒนาของ อปท. ในเขตจังหวัดที่ ๔ ยุทธศาสตร์การพัฒนาด้านทรัพยากรธรรมชาติและสิ่งแวดล้อม ๔.๓ การกำจัดขยะมูลฝอยและสิ่งปฏิกูลรวม

๑. ยุทธศาสตร์การพัฒนา อปท. ที่ ๒. ยุทธศาสตร์ด้านการพัฒนา การเกษตรและการจัดการทรัพยากรธรรมชาติและสิ่งแวดล้อม

๑.๓ แผนงานอุตสาหกรรมการโยธา

ที่	โครงการ	วัตถุประสงค์	เป้าหมาย (ผลผลิตของโครงการ)	งบประมาณ					ตัวชี้วัด (KPI)	ผลที่คาดว่าจะได้รับ	หน่วยงาน ที่รับผิดชอบ หลัก
				๒๕๖๑	๒๕๖๒	๒๕๖๓	๒๕๖๔	๒๕๖๕			
๓๗	โครงการวางท่อระบายน้ำทั้งหมดที่ ๑ (จุดที่ ๖)	เพื่อลดปัญหาน้ำท่วมขังในพื้นที่ทำการเกษตรของเกษตรกรหมู่ที่ ๑	วางท่อ คสล. ขนาด Ø ๐.๖๐ เมตร มอก.ชั้น ๓ จำนวน ๕๐ ท่อน พร้อมกลบเกลี่ยเรียบร้อย	-	-	-	-	๑๕๐,๐๐๐	ปัญหาน้ำท่วมขังลดลง	น้ำไม่ท่วมขังและสามารถทำการเกษตรได้ผลดียิ่งขึ้น	กองช่าง
๓๘	โครงการวางท่อระบายน้ำทั้งหมดที่ ๑ (จุดที่ ๗)	เพื่อลดปัญหาน้ำท่วมขังในพื้นที่ทำการเกษตรของเกษตรกรหมู่ที่ ๑	วางท่อ คสล. ขนาด Ø ๑.๐๐ เมตร มอก.ชั้น ๓ จำนวน ๔๐ ท่อน พร้อมกลบเกลี่ยเรียบร้อย	-	-	-	-	๒๕๐,๐๐๐	ปัญหาน้ำท่วมขังลดลง	น้ำไม่ท่วมขังและสามารถทำการเกษตรได้ผลดียิ่งขึ้น	กองช่าง
๓๙	โครงการวางท่อระบายน้ำทั้งหมดที่ ๑ (จุดที่ ๘)	เพื่อลดปัญหาน้ำท่วมขังในพื้นที่ทำการเกษตรของเกษตรกรหมู่ที่ ๑	วางท่อ คสล. ขนาด Ø ๐.๔๐ เมตร มอก.ชั้น ๓ จำนวน ๕๐ ท่อน พร้อมกลบเกลี่ยเรียบร้อย	-	-	-	-	๘๐,๐๐๐	ปัญหาน้ำท่วมขังลดลง	น้ำไม่ท่วมขังและสามารถทำการเกษตรได้ผลดียิ่งขึ้น	กองช่าง

ก. ยุทธศาสตร์จังหวัดที่ ๓ ส่งเสริมการเป็นเมืองน่าอยู่

รายละเอียดโครงการพัฒนา
แผนพัฒนาท้องถิ่น (พ.ศ. ๒๕๖๑ - ๒๕๖๕)
องค์การบริหารส่วนตำบลเขาสามลือหาบ

แบบ ผ. ๐๒

ข. ยุทธศาสตร์การพัฒนาของ อปท. ในเขตจังหวัดที่ ๔ ยุทธศาสตร์การพัฒนาด้านทรัพยากรธรรมชาติและสิ่งแวดล้อม ๔.๓ การกำจัดขยะมูลฝอยและสิ่งปฏิกูลรวม

๑. ยุทธศาสตร์การพัฒนา อปท. ที่ ๒. ยุทธศาสตร์ด้านการพัฒนา การเกษตรและการจัดการทรัพยากรธรรมชาติและสิ่งแวดล้อม

๑.๓ แผนงานอุตสาหกรรมโยธา

ที่	โครงการ	วัตถุประสงค์	เป้าหมาย (ผลผลิตของโครงการ)	งบประมาณ					ตัวชี้วัด (KPI)	ผลที่คาดว่าจะได้รับ	หน่วยงาน ที่รับผิดชอบ หลัก
				๒๕๖๑	๒๕๖๒	๒๕๖๓	๒๕๖๔	๒๕๖๕			
๔๐	โครงการวางท่อระบายน้ำทิ้งหมู่ที่ ๒ (จุดที่ ๑)	เพื่อลดปัญหาน้ำท่วมขังในพื้นที่ทำการเกษตรของเกษตรกรหมู่ที่ ๒	วางท่อ คสล. ขนาด Ø ๐.๔๐ เมตร มอก.ชั้น ๓ จำนวน ๕๐ ท่อน พร้อมกลบเกลี่ยเรียบร้อย	-	-	๘๐,๐๐๐	-	-	ปัญหาน้ำท่วมขังลดลง	น้ำไม่ท่วมขังและสามารถทำการเกษตรได้ผลดียิ่งขึ้น	กองช่าง
๔๑	โครงการวางท่อระบายน้ำทิ้งหมู่ที่ ๒ (จุดที่ ๒)	เพื่อลดปัญหาน้ำท่วมขังในพื้นที่ทำการเกษตรของเกษตรกรหมู่ที่ ๒	วางท่อ คสล. ขนาด Ø ๑.๐๐ เมตร มอก.ชั้น ๓ จำนวน ๔๐ ท่อน พร้อมกลบเกลี่ยเรียบร้อย	-	-	๒๕๐,๐๐๐	-	-	ปัญหาน้ำท่วมขังลดลง	น้ำไม่ท่วมขังและสามารถทำการเกษตรได้ผลดียิ่งขึ้น	กองช่าง
๔๒	โครงการวางท่อระบายน้ำทิ้งหมู่ที่ ๒ (จุดที่ ๓)	เพื่อลดปัญหาน้ำท่วมขังในพื้นที่ทำการเกษตรของเกษตรกรหมู่ที่ ๒	วางท่อ คสล. ขนาด Ø ๐.๘๐ เมตร มอก.ชั้น ๓ จำนวน ๕๐ ท่อน พร้อมกลบเกลี่ยเรียบร้อย	-	-	๒๒๐,๐๐๐	-	-	ปัญหาน้ำท่วมขังลดลง	น้ำไม่ท่วมขังและสามารถทำการเกษตรได้ผลดียิ่งขึ้น	กองช่าง

รายละเอียดโครงการพัฒนา
แผนพัฒนาท้องถิ่น (พ.ศ. ๒๕๖๑ - ๒๕๖๕)
องค์การบริหารส่วนตำบลเขาสามลือหาบ

แบบ ผ. ๐๒

ก. ยุทธศาสตร์จังหวัดที่ ๓ ส่งเสริมการเป็นเมืองน่าอยู่

ข. ยุทธศาสตร์การพัฒนาของ อปท. ในเขตจังหวัดที่ ๔ ยุทธศาสตร์การพัฒนาด้านทรัพยากรธรรมชาติและสิ่งแวดล้อม ๔.๓ การกำจัดขยะมูลฝอยและสิ่งปฏิกูลรวม

๑. ยุทธศาสตร์การพัฒนา อปท. ที่ ๒. ยุทธศาสตร์ด้านการพัฒนา การเกษตรและการจัดการทรัพยากรธรรมชาติและสิ่งแวดล้อม

๑.๓ แผนงานอุตสาหกรรมการโยธา

ที่	โครงการ	วัตถุประสงค์	เป้าหมาย (ผลผลิตของโครงการ)	งบประมาณ					ตัวชี้วัด (KPI)	ผลที่คาดว่าจะได้รับ	หน่วยงาน ที่รับผิดชอบ หลัก
				๒๕๖๑	๒๕๖๒	๒๕๖๓	๒๕๖๔	๒๕๖๕			
๔๓	โครงการวางท่อระบายน้ำทั้งหมดที่ ๒ (จุดที่ ๔)	เพื่อลดปัญหาน้ำท่วมขังในพื้นที่ทำการเกษตรของเกษตรกรหมู่ที่ ๒	วางท่อ คสล. ขนาด Ø ๐.๖๐ เมตร มอก.ชั้น ๓ จำนวน ๕๐ ท่อน พร้อมกลบเกลี่ยเรียบร้อย	-	-	-	๑๕๐,๐๐๐	-	ปัญหาน้ำท่วมขังลดลง	น้ำไม่ท่วมขังและสามารถทำการเกษตรได้ผลดียิ่งขึ้น	กองช่าง
๔๔	โครงการวางท่อระบายน้ำทั้งหมดที่ ๒ (จุดที่ ๕)	เพื่อลดปัญหาน้ำท่วมขังในพื้นที่ทำการเกษตรของเกษตรกรหมู่ที่ ๒	วางท่อ คสล. ขนาด Ø ๐.๕๐ เมตร มอก.ชั้น ๓ จำนวน ๕๐ ท่อน พร้อมกลบเกลี่ยเรียบร้อย	-	-	-	๑๐๐,๐๐๐	-	ปัญหาน้ำท่วมขังลดลง	น้ำไม่ท่วมขังและสามารถทำการเกษตรได้ผลดียิ่งขึ้น	กองช่าง
๔๕	โครงการวางท่อระบายน้ำทั้งหมดที่ ๒ (จุดที่ ๖)	เพื่อลดปัญหาน้ำท่วมขังในพื้นที่ทำการเกษตรของเกษตรกรหมู่ที่ ๒	วางท่อ คสล. ขนาด Ø ๐.๔๐ เมตร มอก.ชั้น ๓ จำนวน ๕๐ ท่อน พร้อมกลบเกลี่ยเรียบร้อย	-	-	-	-	๘๐,๐๐๐	ปัญหาน้ำท่วมขังลดลง	น้ำไม่ท่วมขังและสามารถทำการเกษตรได้ผลดียิ่งขึ้น	กองช่าง

รายละเอียดโครงการพัฒนา
แผนพัฒนาท้องถิ่น (พ.ศ. ๒๕๖๑ - ๒๕๖๕)
องค์การบริหารส่วนตำบลเขาสามลือหาบ

แบบ ผ. ๐๒

ก. ยุทธศาสตร์จังหวัดที่ ๓ ส่งเสริมการเป็นเมืองน่าอยู่

ข. ยุทธศาสตร์การพัฒนาของ อปท. ในเขตจังหวัดที่ ๔ ยุทธศาสตร์การพัฒนาด้านทรัพยากรธรรมชาติและสิ่งแวดล้อม ๔.๓ การกำจัดขยะมูลฝอยและสิ่งปฏิกูลรวม

๑. ยุทธศาสตร์การพัฒนา อปท. ที่ ๒. ยุทธศาสตร์ด้านการพัฒนา การเกษตรและการจัดการทรัพยากรธรรมชาติและสิ่งแวดล้อม

๑.๓ แผนงานอุตสาหกรรมการโยธา

ที่	โครงการ	วัตถุประสงค์	เป้าหมาย (ผลผลิตของโครงการ)	งบประมาณ					ตัวชี้วัด (KPI)	ผลที่คาดว่าจะได้รับ	หน่วยงาน ที่รับผิดชอบ หลัก
				๒๕๖๑	๒๕๖๒	๒๕๖๓	๒๕๖๔	๒๕๖๕			
๔๖	โครงการวางท่อระบายน้ำทั้งหมดที่ ๒ (จุดที่ ๖)	เพื่อลดปัญหาน้ำท่วมขังในพื้นที่ทำการเกษตรของเกษตรกรหมู่ที่ ๒	วางท่อ คสล. ขนาด Ø ๐.๖๐ เมตร มอก.ชั้น ๓ จำนวน ๕๐ ท่อน พร้อมกลบเกลี่ยเรียบร้อย	-	-	-	-	๑๕๐,๐๐๐	ปัญหาน้ำท่วมขังลดลง	น้ำไม่ท่วมขังและสามารถทำการเกษตรได้ผลดียิ่งขึ้น	กองช่าง
๔๗	โครงการวางท่อระบายน้ำทั้งหมดที่ ๒ (จุดที่ ๗)	เพื่อลดปัญหาน้ำท่วมขังในพื้นที่ทำการเกษตรของเกษตรกรหมู่ที่ ๒	วางท่อ คสล. ขนาด Ø ๑.๐๐ เมตร มอก.ชั้น ๓ จำนวน ๔๐ ท่อน พร้อมกลบเกลี่ยเรียบร้อย	-	-	-	-	๒๕๐,๐๐๐	ปัญหาน้ำท่วมขังลดลง	น้ำไม่ท่วมขังและสามารถทำการเกษตรได้ผลดียิ่งขึ้น	กองช่าง
๔๘	โครงการวางท่อระบายน้ำทั้งหมดที่ ๒ (จุดที่ ๘)	เพื่อลดปัญหาน้ำท่วมขังในพื้นที่ทำการเกษตรของเกษตรกรหมู่ที่ ๒	วางท่อ คสล. ขนาด Ø ๐.๔๐ เมตร มอก.ชั้น ๓ จำนวน ๕๐ ท่อน พร้อมกลบเกลี่ยเรียบร้อย	-	-	-	-	๘๐,๐๐๐	ปัญหาน้ำท่วมขังลดลง	น้ำไม่ท่วมขังและสามารถทำการเกษตรได้ผลดียิ่งขึ้น	กองช่าง

รายละเอียดโครงการพัฒนา
แผนพัฒนาท้องถิ่น (พ.ศ. ๒๕๖๑ - ๒๕๖๕)
องค์การบริหารส่วนตำบลเขาสามลิบหาบ

แบบ ผ. ๐๒

ก. ยุทธศาสตร์จังหวัดที่ ๓ ส่งเสริมการเป็นเมืองน่าอยู่

ข. ยุทธศาสตร์การพัฒนาของ อปท. ในเขตจังหวัดที่ ๔ ยุทธศาสตร์การพัฒนาด้านทรัพยากรธรรมชาติและสิ่งแวดล้อม ๔.๓ การกำจัดขยะมูลฝอยและสิ่งปฏิกูลรวม

๑. ยุทธศาสตร์การพัฒนา อปท. ที่ ๒. ยุทธศาสตร์ด้านการพัฒนา การเกษตรและการจัดการทรัพยากรธรรมชาติและสิ่งแวดล้อม

๑.๓ แผนงานอุตสาหกรรมการโยธา

ที่	โครงการ	วัตถุประสงค์	เป้าหมาย (ผลผลิตของโครงการ)	งบประมาณ					ตัวชี้วัด (KPI)	ผลที่คาดว่าจะได้รับ	หน่วยงาน ที่รับผิดชอบ หลัก
				๒๕๖๑	๒๕๖๒	๒๕๖๓	๒๕๖๔	๒๕๖๕			
๔๙	โครงการวางท่อระบายน้ำทั้งหมดที่ ๓ (จุดที่ ๑)	เพื่อลดปัญหาน้ำท่วมขังในพื้นที่ทำการเกษตรของเกษตรกรหมู่ที่ ๓	วางท่อ คสล. ขนาด Ø ๐.๖๐ เมตร มอก.ชั้น ๓ จำนวน ๓๒ ท่อน พร้อมติดตั้งคอนกรีตหน้าท่อ	-	-	๓๐,๐๐๐	-	-	ปัญหาน้ำท่วมขังลดลง	น้ำไม่ท่วมขังและสามารถทำการเกษตรได้ผลดียิ่งขึ้น	กองช่าง
๕๐	โครงการวางท่อระบายน้ำทั้งหมดที่ ๓ (จุดที่ ๒)	เพื่อลดปัญหาน้ำท่วมขังในพื้นที่ทำการเกษตรของเกษตรกรหมู่ที่ ๓	วางท่อ คสล. ขนาด Ø ๑.๐๐ เมตร มอก.ชั้น ๓ จำนวน ๔๐ ท่อน พร้อมกลบเกลี่ยเรียบร้อย	-	-	๒๕๐,๐๐๐	-	-	ปัญหาน้ำท่วมขังลดลง	น้ำไม่ท่วมขังและสามารถทำการเกษตรได้ผลดียิ่งขึ้น	กองช่าง
๕๑	โครงการวางท่อระบายน้ำทั้งหมดที่ ๓ (จุดที่ ๓)	เพื่อลดปัญหาน้ำท่วมขังในพื้นที่ทำการเกษตรของเกษตรกรหมู่ที่ ๓	วางท่อ คสล. ขนาด Ø ๐.๖๐ เมตร มอก.ชั้น ๓ จำนวน ๓๒ ท่อน พร้อมกลบเกลี่ยเรียบร้อย	-	-	๒๒๐,๐๐๐	-	-	ปัญหาน้ำท่วมขังลดลง	น้ำไม่ท่วมขังและสามารถทำการเกษตรได้ผลดียิ่งขึ้น	กองช่าง

รายละเอียดโครงการพัฒนา
แผนพัฒนาท้องถิ่น (พ.ศ. ๒๕๖๑ - ๒๕๖๕)
องค์การบริหารส่วนตำบลเขาสามลือหาบ

แบบ ผ. ๐๒

ก. ยุทธศาสตร์จังหวัดที่ ๓ ส่งเสริมการเป็นเมืองน่าอยู่

ข. ยุทธศาสตร์การพัฒนาของ อปท. ในเขตจังหวัดที่ ๔ ยุทธศาสตร์การพัฒนาด้านทรัพยากรธรรมชาติและสิ่งแวดล้อม ๔.๓ การกำจัดขยะมูลฝอยและสิ่งปฏิกูลรวม

๑. ยุทธศาสตร์การพัฒนา อปท. ที่ ๒. ยุทธศาสตร์ด้านการพัฒนา การเกษตรและการจัดการทรัพยากรธรรมชาติและสิ่งแวดล้อม

๑.๓ แผนงานอุตสาหกรรมการโยธา

ที่	โครงการ	วัตถุประสงค์	เป้าหมาย (ผลผลิตของโครงการ)	งบประมาณ					ตัวชี้วัด (KPI)	ผลที่คาดว่าจะได้รับ	หน่วยงาน ที่รับผิดชอบ หลัก
				๒๕๖๑	๒๕๖๒	๒๕๖๓	๒๕๖๔	๒๕๖๕			
๕๒	โครงการวางท่อระบายน้ำทั้งหมดที่ ๓ (จุดที่ ๔)	เพื่อลดปัญหาน้ำท่วมขังในพื้นที่ทำการเกษตรของเกษตรกรหมู่ที่ ๓	วางท่อ คสล. ขนาด Ø ๐.๖๐ เมตร มอก.ชั้น ๓ จำนวน ๕๐ ท่อน พร้อมกลบเกลี่ยเรียบร้อย	-	-	-	๑๕๐,๐๐๐	-	ปัญหาน้ำท่วมขังลดลง	น้ำไม่ท่วมขังและสามารถทำการเกษตรได้ผลดียิ่งขึ้น	กองช่าง
๕๓	โครงการวางท่อระบายน้ำทั้งหมดที่ ๓ (จุดที่ ๕)	เพื่อลดปัญหาน้ำท่วมขังในพื้นที่ทำการเกษตรของเกษตรกรหมู่ที่ ๓	วางท่อ คสล. ขนาด Ø ๐.๕๐ เมตร มอก.ชั้น ๓ จำนวน ๕๐ ท่อน พร้อมกลบเกลี่ยเรียบร้อย	-	-	-	๑๐๐,๐๐๐	-	ปัญหาน้ำท่วมขังลดลง	น้ำไม่ท่วมขังและสามารถทำการเกษตรได้ผลดียิ่งขึ้น	กองช่าง
๕๔	โครงการวางท่อระบายน้ำทั้งหมดที่ ๓ (จุดที่ ๖)	เพื่อลดปัญหาน้ำท่วมขังในพื้นที่ทำการเกษตรของเกษตรกรหมู่ที่ ๓	วางท่อ คสล. ขนาด Ø ๐.๔๐ เมตร มอก.ชั้น ๓ จำนวน ๕๐ ท่อน พร้อมกลบเกลี่ยเรียบร้อย	-	-	-	-	๘๐,๐๐๐	ปัญหาน้ำท่วมขังลดลง	น้ำไม่ท่วมขังและสามารถทำการเกษตรได้ผลดียิ่งขึ้น	กองช่าง

รายละเอียดโครงการพัฒนา
แผนพัฒนาท้องถิ่น (พ.ศ. ๒๕๖๑ - ๒๕๖๕)
องค์การบริหารส่วนตำบลเขาสามลิบหาบ

แบบ ผ. ๐๒

ก. ยุทธศาสตร์จังหวัดที่ ๓ ส่งเสริมการเป็นเมืองน่าอยู่

ข. ยุทธศาสตร์การพัฒนาของ อปท. ในเขตจังหวัดที่ ๔ ยุทธศาสตร์การพัฒนาด้านทรัพยากรธรรมชาติและสิ่งแวดล้อม ๔.๓ การกำจัดขยะมูลฝอยและสิ่งปฏิกูลรวม

๑. ยุทธศาสตร์การพัฒนา อปท. ที่ ๒. ยุทธศาสตร์ด้านการพัฒนา การเกษตรและการจัดการทรัพยากรธรรมชาติและสิ่งแวดล้อม

๑.๓ แผนงานอุตสาหกรรมการโยธา

ที่	โครงการ	วัตถุประสงค์	เป้าหมาย (ผลผลิตของโครงการ)	งบประมาณ					ตัวชี้วัด (KPI)	ผลที่คาดว่าจะได้รับ	หน่วยงาน ที่รับผิดชอบ หลัก
				๒๕๖๑	๒๕๖๒	๒๕๖๓	๒๕๖๔	๒๕๖๕			
๕๕	โครงการวางท่อระบายน้ำทั้งหมดที่ ๓ (จุดที่ ๖)	เพื่อลดปัญหาน้ำท่วมขังในพื้นที่ทำการเกษตรของเกษตรกรหมู่ที่ ๓	วางท่อ คสล. ขนาด Ø ๐.๖๐ เมตร มอก.ชั้น ๓ จำนวน ๕๐ ท่อน พร้อมกลบเกลี่ยเรียบร้อย	-	-	-	-	๑๕๐,๐๐๐	ปัญหาน้ำท่วมขังลดลง	น้ำไม่ท่วมขังและสามารถทำการเกษตรได้ผลดียิ่งขึ้น	กองช่าง
๕๖	โครงการวางท่อระบายน้ำทั้งหมดที่ ๓ (จุดที่ ๗)	เพื่อลดปัญหาน้ำท่วมขังในพื้นที่ทำการเกษตรของเกษตรกรหมู่ที่ ๓	วางท่อ คสล. ขนาด Ø ๑.๐๐ เมตร มอก.ชั้น ๓ จำนวน ๔๐ ท่อน พร้อมกลบเกลี่ยเรียบร้อย	-	-	-	-	๒๕๐,๐๐๐	ปัญหาน้ำท่วมขังลดลง	น้ำไม่ท่วมขังและสามารถทำการเกษตรได้ผลดียิ่งขึ้น	กองช่าง
๕๗	โครงการวางท่อระบายน้ำทั้งหมดที่ ๓ (จุดที่ ๘)	เพื่อลดปัญหาน้ำท่วมขังในพื้นที่ทำการเกษตรของเกษตรกรหมู่ที่ ๓	วางท่อ คสล. ขนาด Ø ๐.๔๐ เมตร มอก.ชั้น ๓ จำนวน ๕๐ ท่อน พร้อมกลบเกลี่ยเรียบร้อย	-	-	-	-	๘๐,๐๐๐	ปัญหาน้ำท่วมขังลดลง	น้ำไม่ท่วมขังและสามารถทำการเกษตรได้ผลดียิ่งขึ้น	กองช่าง

รายละเอียดโครงการพัฒนา
แผนพัฒนาท้องถิ่น (พ.ศ. ๒๕๖๑ - ๒๕๖๕)
องค์การบริหารส่วนตำบลเขาสามลือหาบ

แบบ ผ. ๐๒

ก. ยุทธศาสตร์จังหวัดที่ ๓ ส่งเสริมการเป็นเมืองน่าอยู่

ข. ยุทธศาสตร์การพัฒนาของ อปท. ในเขตจังหวัดที่ ๔ ยุทธศาสตร์การพัฒนาด้านทรัพยากรธรรมชาติและสิ่งแวดล้อม ๔.๓ การกำจัดขยะมูลฝอยและสิ่งปฏิกูลรวม

๑. ยุทธศาสตร์การพัฒนา อปท. ที่ ๒. ยุทธศาสตร์ด้านการพัฒนา การเกษตรและการจัดการทรัพยากรธรรมชาติและสิ่งแวดล้อม

๑.๓ แผนงานอุตสาหกรรมการโยธา

ที่	โครงการ	วัตถุประสงค์	เป้าหมาย (ผลผลิตของโครงการ)	งบประมาณ					ตัวชี้วัด (KPI)	ผลที่คาดว่าจะได้รับ	หน่วยงาน ที่รับผิดชอบ หลัก
				๒๕๖๑	๒๕๖๒	๒๕๖๓	๒๕๖๔	๒๕๖๕			
๕๘	โครงการวางท่อระบายน้ำทิ้งหมู่ที่ ๔ (จุดที่ ๑)	เพื่อลดปัญหาน้ำท่วมขังในพื้นที่ทำการเกษตรของเกษตรกรหมู่ที่ ๔	วางท่อ คสล. ขนาด Ø ๐.๔๐ เมตร มอก.ชั้น ๓ จำนวน ๕๐ ท่อน พร้อมกลบเกลี่ยเรียบร้อย	-	-	๘๐,๐๐๐	-	-	ปัญหาน้ำท่วมขังลดลง	น้ำไม่ท่วมขังและสามารถทำการเกษตรได้ผลดียิ่งขึ้น	กองช่าง
๕๙	โครงการวางท่อระบายน้ำทิ้งหมู่ที่ ๔ (จุดที่ ๒)	เพื่อลดปัญหาน้ำท่วมขังในพื้นที่ทำการเกษตรของเกษตรกรหมู่ที่ ๔	วางท่อ คสล. ขนาด Ø ๑.๐๐ เมตร มอก.ชั้น ๓ จำนวน ๔๐ ท่อน พร้อมกลบเกลี่ยเรียบร้อย	-	-	๒๕๐,๐๐๐	-	-	ปัญหาน้ำท่วมขังลดลง	น้ำไม่ท่วมขังและสามารถทำการเกษตรได้ผลดียิ่งขึ้น	กองช่าง
๖๐	โครงการวางท่อระบายน้ำทิ้งหมู่ที่ ๔ (จุดที่ ๓)	เพื่อลดปัญหาน้ำท่วมขังในพื้นที่ทำการเกษตรของเกษตรกรหมู่ที่ ๔	วางท่อ คสล. ขนาด Ø ๐.๘๐ เมตร มอก.ชั้น ๓ จำนวน ๕๐ ท่อน พร้อมกลบเกลี่ยเรียบร้อย	-	-	๒๒๐,๐๐๐	-	-	ปัญหาน้ำท่วมขังลดลง	น้ำไม่ท่วมขังและสามารถทำการเกษตรได้ผลดียิ่งขึ้น	กองช่าง

รายละเอียดโครงการพัฒนา
แผนพัฒนาท้องถิ่น (พ.ศ. ๒๕๖๑ - ๒๕๖๕)
องค์การบริหารส่วนตำบลเขาสามลิบหาบ

แบบ ผ. ๐๒

ก. ยุทธศาสตร์จังหวัดที่ ๓ ส่งเสริมการเป็นเมืองน่าอยู่

ข. ยุทธศาสตร์การพัฒนาของ อปท. ในเขตจังหวัดที่ ๔ ยุทธศาสตร์การพัฒนาด้านทรัพยากรธรรมชาติและสิ่งแวดล้อม ๔.๓ การกำจัดขยะมูลฝอยและสิ่งปฏิกูลรวม

๑. ยุทธศาสตร์การพัฒนา อปท. ที่ ๒. ยุทธศาสตร์ด้านการพัฒนา การเกษตรและการจัดการทรัพยากรธรรมชาติและสิ่งแวดล้อม

๑.๓ แผนงานอุตสาหกรรมการโยธา

ที่	โครงการ	วัตถุประสงค์	เป้าหมาย (ผลผลิตของโครงการ)	งบประมาณ					ตัวชี้วัด (KPI)	ผลที่คาดว่าจะได้รับ	หน่วยงาน ที่รับผิดชอบ หลัก
				๒๕๖๑	๒๕๖๒	๒๕๖๓	๒๕๖๔	๒๕๖๕			
๖๑	โครงการวางท่อระบายน้ำทั้งหมดที่ ๔ (จุดที่ ๔)	เพื่อลดปัญหาน้ำท่วมขังในพื้นที่ทำการเกษตรของเกษตรกรหมู่ที่ ๔	วางท่อ คสล. ขนาด Ø ๐.๖๐ เมตร มอก.ชั้น ๓ จำนวน ๕๐ ท่อน พร้อมกลบเกลี่ยเรียบร้อย	-	-	-	๑๕๐,๐๐๐	-	ปัญหาน้ำท่วมขังลดลง	น้ำไม่ท่วมขังและสามารถทำการเกษตรได้ผลดียิ่งขึ้น	กองช่าง
๖๒	โครงการวางท่อระบายน้ำทั้งหมดที่ ๔ (จุดที่ ๕)	เพื่อลดปัญหาน้ำท่วมขังในพื้นที่ทำการเกษตรของเกษตรกรหมู่ที่ ๔	วางท่อ คสล. ขนาด Ø ๐.๕๐ เมตร มอก.ชั้น ๓ จำนวน ๕๐ ท่อน พร้อมกลบเกลี่ยเรียบร้อย	-	-	-	๑๐๐,๐๐๐	-	ปัญหาน้ำท่วมขังลดลง	น้ำไม่ท่วมขังและสามารถทำการเกษตรได้ผลดียิ่งขึ้น	กองช่าง
๖๓	โครงการวางท่อระบายน้ำทั้งหมดที่ ๔ (จุดที่ ๖)	เพื่อลดปัญหาน้ำท่วมขังในพื้นที่ทำการเกษตรของเกษตรกรหมู่ที่ ๔	วางท่อ คสล. ขนาด Ø ๐.๔๐ เมตร มอก.ชั้น ๓ จำนวน ๕๐ ท่อน พร้อมกลบเกลี่ยเรียบร้อย	-	-	-	-	๘๐,๐๐๐	ปัญหาน้ำท่วมขังลดลง	น้ำไม่ท่วมขังและสามารถทำการเกษตรได้ผลดียิ่งขึ้น	กองช่าง

รายละเอียดโครงการพัฒนา
แผนพัฒนาท้องถิ่น (พ.ศ. ๒๕๖๑ - ๒๕๖๕)
องค์การบริหารส่วนตำบลเขาสามลือหาบ

แบบ ผ. ๐๒

ก. ยุทธศาสตร์จังหวัดที่ ๓ ส่งเสริมการเป็นเมืองน่าอยู่

ข. ยุทธศาสตร์การพัฒนาของ อปท. ในเขตจังหวัดที่ ๔ ยุทธศาสตร์การพัฒนาด้านทรัพยากรธรรมชาติและสิ่งแวดล้อม ๔.๓ การกำจัดขยะมูลฝอยและสิ่งปฏิกูลรวม

๑. ยุทธศาสตร์การพัฒนา อปท. ที่ ๒. ยุทธศาสตร์ด้านการพัฒนา การเกษตรและการจัดการทรัพยากรธรรมชาติและสิ่งแวดล้อม

๑.๓ แผนงานอุตสาหกรรมการโยธา

ที่	โครงการ	วัตถุประสงค์	เป้าหมาย (ผลผลิตของโครงการ)	งบประมาณ					ตัวชี้วัด (KPI)	ผลที่คาดว่าจะได้รับ	หน่วยงาน ที่รับผิดชอบ หลัก
				๒๕๖๑	๒๕๖๒	๒๕๖๓	๒๕๖๔	๒๕๖๕			
๖๔	โครงการวางท่อระบายน้ำทิ้งหมู่ที่ ๔ (จุดที่ ๖)	เพื่อลดปัญหาน้ำท่วมขังในพื้นที่ทำการเกษตรของเกษตรกรหมู่ที่ ๔	วางท่อ คสล. ขนาด Ø ๐.๖๐ เมตร มอก.ชั้น ๓ จำนวน ๕๐ ท่อน พร้อมกลบเกลี่ยเรียบร้อย	-	-	-	-	๑๕๐,๐๐๐	ปัญหาน้ำท่วมขังลดลง	น้ำไม่ท่วมขังและสามารถทำการเกษตรได้ผลดียิ่งขึ้น	กองช่าง
๖๕	โครงการวางท่อระบายน้ำทิ้งหมู่ที่ ๔ (จุดที่ ๗)	เพื่อลดปัญหาน้ำท่วมขังในพื้นที่ทำการเกษตรของเกษตรกรหมู่ที่ ๔	วางท่อ คสล. ขนาด Ø ๑.๐๐ เมตร มอก.ชั้น ๓ จำนวน ๔๐ ท่อน พร้อมกลบเกลี่ยเรียบร้อย	-	-	-	-	๒๕๐,๐๐๐	ปัญหาน้ำท่วมขังลดลง	น้ำไม่ท่วมขังและสามารถทำการเกษตรได้ผลดียิ่งขึ้น	กองช่าง
๖๖	โครงการวางท่อระบายน้ำทิ้งหมู่ที่ ๔ (จุดที่ ๘)	เพื่อลดปัญหาน้ำท่วมขังในพื้นที่ทำการเกษตรของเกษตรกรหมู่ที่ ๔	วางท่อ คสล. ขนาด Ø ๐.๔๐ เมตร มอก.ชั้น ๓ จำนวน ๕๐ ท่อน พร้อมกลบเกลี่ยเรียบร้อย	-	-	-	-	๘๐,๐๐๐	ปัญหาน้ำท่วมขังลดลง	น้ำไม่ท่วมขังและสามารถทำการเกษตรได้ผลดียิ่งขึ้น	กองช่าง

รายละเอียดโครงการพัฒนา
แผนพัฒนาท้องถิ่น (พ.ศ. ๒๕๖๑ - ๒๕๖๕)
องค์การบริหารส่วนตำบลเขาสามลิบหาบ

แบบ ผ. ๐๒

ก. ยุทธศาสตร์จังหวัดที่ ๓ ส่งเสริมการเป็นเมืองน่าอยู่

ข. ยุทธศาสตร์การพัฒนาของ อปท. ในเขตจังหวัดที่ ๔ ยุทธศาสตร์การพัฒนาด้านทรัพยากรธรรมชาติและสิ่งแวดล้อม ๔.๓ การกำจัดขยะมูลฝอยและสิ่งปฏิกูลรวม

๑. ยุทธศาสตร์การพัฒนา อปท. ที่ ๒. ยุทธศาสตร์ด้านการพัฒนา การเกษตรและการจัดการทรัพยากรธรรมชาติและสิ่งแวดล้อม

๑.๓ แผนงานอุตสาหกรรมการโยธา

ที่	โครงการ	วัตถุประสงค์	เป้าหมาย (ผลผลิตของโครงการ)	งบประมาณ					ตัวชี้วัด (KPI)	ผลที่คาดว่าจะได้รับ	หน่วยงาน ที่รับผิดชอบ หลัก
				๒๕๖๑	๒๕๖๒	๒๕๖๓	๒๕๖๔	๒๕๖๕			
๖๗	โครงการวางท่อระบายน้ำทิ้งหมู่ที่ ๕ (จุดที่ ๑)	เพื่อลดปัญหาน้ำท่วมขังในพื้นที่ทำการเกษตรของเกษตรกรหมู่ที่ ๕	วางท่อ คสล. ขนาด Ø ๐.๔๐ เมตร มอก.ชั้น ๓ จำนวน ๔ จุด ๆ ละ ๕ ท่อน วางท่อ คสล. Ø ๐.๖๐ เมตร จำนวน ๗ ท่อน พร้อมตาดคอนกรีต จำนวน ๑ จุด และวางท่อ คสล. Ø ๐.๖๐ เมตร มอก.ชั้น ๓ จำนวน ๑๐ ท่อนพร้อมถมดินและลงหินคลุก	-	-	๑๔๖,๐๐๐	-	-	ปัญหาน้ำท่วมขังลดลง	น้ำไม่ท่วมขังและสามารถทำการเกษตรได้ผลดียิ่งขึ้น	กองช่าง
๖๘	โครงการวางท่อระบายน้ำทิ้งหมู่ที่ ๕ (จุดที่ ๒)	เพื่อลดปัญหาน้ำท่วมขังในพื้นที่ทำการเกษตรของเกษตรกรหมู่ที่ ๕	วางท่อ คสล. ขนาด Ø ๑.๐๐ เมตร มอก.ชั้น ๓ จำนวน ๗ ท่อน พร้อมถมดิน จำนวน ๒๔๕ ลูกบาศก์เมตร พร้อมกลบเกลี่ยเรียบร้อย	-	-	๗๔,๙๐๐	-	-	ปัญหาน้ำท่วมขังลดลง	น้ำไม่ท่วมขังและสามารถทำการเกษตรได้ผลดียิ่งขึ้น	กองช่าง
๖๙	โครงการวางท่อระบายน้ำทิ้งหมู่ที่ ๕ (จุดที่ ๓)	เพื่อลดปัญหาน้ำท่วมขังในพื้นที่ทำการเกษตรของเกษตรกรหมู่ที่ ๕	วางท่อ คสล. ขนาด Ø ๐.๘๐ เมตร มอก.ชั้น ๓ จำนวน ๕๐ ท่อน พร้อมกลบเกลี่ยเรียบร้อย	-	-	๒๒๐,๐๐๐	-	-	ปัญหาน้ำท่วมขังลดลง	น้ำไม่ท่วมขังและสามารถทำการเกษตรได้ผลดียิ่งขึ้น	กองช่าง

รายละเอียดโครงการพัฒนา
แผนพัฒนาท้องถิ่น (พ.ศ. ๒๕๖๑ - ๒๕๖๕)
องค์การบริหารส่วนตำบลเขาสามลือหาบ

แบบ ผ. ๐๒

ก. ยุทธศาสตร์จังหวัดที่ ๓ ส่งเสริมการเป็นเมืองน่าอยู่

ข. ยุทธศาสตร์การพัฒนาของ อปท. ในเขตจังหวัดที่ ๔ ยุทธศาสตร์การพัฒนาด้านทรัพยากรธรรมชาติและสิ่งแวดล้อม ๔.๓ การกำจัดขยะมูลฝอยและสิ่งปฏิกูลรวม

๑. ยุทธศาสตร์การพัฒนา อปท. ที่ ๒. ยุทธศาสตร์ด้านการพัฒนา การเกษตรและการจัดการทรัพยากรธรรมชาติและสิ่งแวดล้อม

๑.๓ แผนงานอุตสาหกรรมการโยธา

ที่	โครงการ	วัตถุประสงค์	เป้าหมาย (ผลผลิตของโครงการ)	งบประมาณ					ตัวชี้วัด (KPI)	ผลที่คาดว่าจะได้รับ	หน่วยงาน ที่รับผิดชอบหลัก
				๒๕๖๑	๒๕๖๒	๒๕๖๓	๒๕๖๔	๒๕๖๕			
๗๐	โครงการวางท่อระบายน้ำทั้งหมดที่ ๕ (จุดที่ ๔)	เพื่อลดปัญหาน้ำท่วมขังในพื้นที่ทำการเกษตรของเกษตรกรหมู่ที่ ๕	วางท่อ คสล. ขนาด Ø ๐.๖๐ เมตร มอก.ชั้น ๓ จำนวน ๕๐ ท่อน พร้อมกลบเกลี่ยเรียบร้อย	-	-	-	๑๕๐,๐๐๐	-	ปัญหาน้ำท่วมขังลดลง	น้ำไม่ท่วมขังและสามารถทำการเกษตรได้ผลดียิ่งขึ้น	กองช่าง
๗๑	โครงการวางท่อระบายน้ำทั้งหมดที่ ๕ (จุดที่ ๕)	เพื่อลดปัญหาน้ำท่วมขังในพื้นที่ทำการเกษตรของเกษตรกรหมู่ที่ ๕	วางท่อ คสล. ขนาด Ø ๐.๕๐ เมตร มอก.ชั้น ๓ จำนวน ๕๐ ท่อน พร้อมกลบเกลี่ยเรียบร้อย	-	-	-	๑๐๐,๐๐๐	-	ปัญหาน้ำท่วมขังลดลง	น้ำไม่ท่วมขังและสามารถทำการเกษตรได้ผลดียิ่งขึ้น	กองช่าง
๗๒	โครงการวางท่อระบายน้ำทั้งหมดที่ ๕ (จุดที่ ๖)	เพื่อลดปัญหาน้ำท่วมขังในพื้นที่ทำการเกษตรของเกษตรกรหมู่ที่ ๕	วางท่อ คสล. ขนาด Ø ๐.๔๐ เมตร มอก.ชั้น ๓ จำนวน ๕๐ ท่อน พร้อมกลบเกลี่ยเรียบร้อย	-	-	-	-	๘๐,๐๐๐	ปัญหาน้ำท่วมขังลดลง	น้ำไม่ท่วมขังและสามารถทำการเกษตรได้ผลดียิ่งขึ้น	กองช่าง

รายละเอียดโครงการพัฒนา
แผนพัฒนาท้องถิ่น (พ.ศ. ๒๕๖๑ - ๒๕๖๕)
องค์การบริหารส่วนตำบลเขาสามลิบหาบ

แบบ ผ. ๐๒

ก. ยุทธศาสตร์จังหวัดที่ ๓ ส่งเสริมการเป็นเมืองน่าอยู่

ข. ยุทธศาสตร์การพัฒนาของ อปท. ในเขตจังหวัดที่ ๔ ยุทธศาสตร์การพัฒนาด้านทรัพยากรธรรมชาติและสิ่งแวดล้อม ๔.๓ การกำจัดขยะมูลฝอยและสิ่งปฏิกูลรวม

๑. ยุทธศาสตร์การพัฒนา อปท. ที่ ๒. ยุทธศาสตร์ด้านการพัฒนา การเกษตรและการจัดการทรัพยากรธรรมชาติและสิ่งแวดล้อม

๑.๓ แผนงานอุตสาหกรรมโยธา

ที่	โครงการ	วัตถุประสงค์	เป้าหมาย (ผลผลิตของโครงการ)	งบประมาณ					ตัวชี้วัด (KPI)	ผลที่คาดว่าจะได้รับ	หน่วยงาน ที่รับผิดชอบ หลัก
				๒๕๖๑	๒๕๖๒	๒๕๖๓	๒๕๖๔	๒๕๖๕			
๗๓	โครงการวางท่อระบายน้ำทั้งหมดที่ ๕ (จุดที่ ๖)	เพื่อลดปัญหาน้ำท่วมขังในพื้นที่ทำการเกษตรของเกษตรกรหมู่ที่ ๕	วางท่อ คสล. ขนาด Ø ๐.๖๐ เมตร มอก.ชั้น ๓ จำนวน ๕๐ ท่อน พร้อมกลบเกลี่ยเรียบร้อย	-	-	-	-	๑๕๐,๐๐๐	ปัญหาน้ำท่วมขังลดลง	น้ำไม่ท่วมขังและสามารถทำการเกษตรได้ผลดียิ่งขึ้น	กองช่าง
๗๔	โครงการวางท่อระบายน้ำทั้งหมดที่ ๕ (จุดที่ ๗)	เพื่อลดปัญหาน้ำท่วมขังในพื้นที่ทำการเกษตรของเกษตรกรหมู่ที่ ๕	วางท่อ คสล. ขนาด Ø ๑.๐๐ เมตร มอก.ชั้น ๓ จำนวน ๔๐ ท่อน พร้อมกลบเกลี่ยเรียบร้อย	-	-	-	-	๒๕๐,๐๐๐	ปัญหาน้ำท่วมขังลดลง	น้ำไม่ท่วมขังและสามารถทำการเกษตรได้ผลดียิ่งขึ้น	กองช่าง
๗๕	โครงการวางท่อระบายน้ำทั้งหมดที่ ๕ (จุดที่ ๘)	เพื่อลดปัญหาน้ำท่วมขังในพื้นที่ทำการเกษตรของเกษตรกรหมู่ที่ ๕	วางท่อ คสล. ขนาด Ø ๐.๔๐ เมตร มอก.ชั้น ๓ จำนวน ๕๐ ท่อน พร้อมกลบเกลี่ยเรียบร้อย	-	-	-	-	๘๐,๐๐๐	ปัญหาน้ำท่วมขังลดลง	น้ำไม่ท่วมขังและสามารถทำการเกษตรได้ผลดียิ่งขึ้น	กองช่าง

รายละเอียดโครงการพัฒนา
แผนพัฒนาท้องถิ่น (พ.ศ. ๒๕๖๑ - ๒๕๖๕)
องค์การบริหารส่วนตำบลเขาสามลือหาบ

แบบ ผ. ๐๒

ก. ยุทธศาสตร์จังหวัดที่ ๓ ส่งเสริมการเป็นเมืองน่าอยู่

ข. ยุทธศาสตร์การพัฒนาของ อปท. ในเขตจังหวัดที่ ๔ ยุทธศาสตร์การพัฒนาด้านทรัพยากรธรรมชาติและสิ่งแวดล้อม ๔.๓ การกำจัดขยะมูลฝอยและสิ่งปฏิกูลรวม

๑. ยุทธศาสตร์การพัฒนา อปท. ที่ ๒. ยุทธศาสตร์ด้านการพัฒนา การเกษตรและการจัดการทรัพยากรธรรมชาติและสิ่งแวดล้อม

๑.๓ แผนงานอุตสาหกรรมการโยธา

ที่	โครงการ	วัตถุประสงค์	เป้าหมาย (ผลผลิตของโครงการ)	งบประมาณ					ตัวชี้วัด (KPI)	ผลที่คาดว่าจะได้รับ	หน่วยงาน ที่รับผิดชอบ หลัก
				๒๕๖๑	๒๕๖๒	๒๕๖๓	๒๕๖๔	๒๕๖๕			
๗๖	โครงการวางท่อระบายน้ำทิ้งหมู่ที่ ๖ (จุดที่ ๑)	เพื่อลดปัญหาน้ำท่วมขังในพื้นที่ทำการเกษตรของเกษตรกรหมู่ที่ ๖	วางท่อ คสล. ขนาด Ø ๐.๔๐ เมตร มอก.ชั้น ๓ จำนวน ๕๐ ท่อน พร้อมกลบเกลี่ยเรียบร้อย	-	-	๘๐,๐๐๐	-	-	ปัญหาน้ำท่วมขังลดลง	น้ำไม่ท่วมขังและสามารถทำการเกษตรได้ผลดียิ่งขึ้น	กองช่าง
๗๗	โครงการวางท่อระบายน้ำทิ้งหมู่ที่ ๖ (จุดที่ ๒)	เพื่อลดปัญหาน้ำท่วมขังในพื้นที่ทำการเกษตรของเกษตรกรหมู่ที่ ๖	วางท่อ คสล. ขนาด Ø ๑.๐๐ เมตร มอก.ชั้น ๓ จำนวน ๔๐ ท่อน พร้อมกลบเกลี่ยเรียบร้อย	-	-	๒๕๐,๐๐๐	-	-	ปัญหาน้ำท่วมขังลดลง	น้ำไม่ท่วมขังและสามารถทำการเกษตรได้ผลดียิ่งขึ้น	กองช่าง
๗๘	โครงการวางท่อระบายน้ำทิ้งหมู่ที่ ๖ (จุดที่ ๓)	เพื่อลดปัญหาน้ำท่วมขังในพื้นที่ทำการเกษตรของเกษตรกรหมู่ที่ ๖	วางท่อ คสล. ขนาด Ø ๐.๘๐ เมตร มอก.ชั้น ๓ จำนวน ๕๐ ท่อน พร้อมกลบเกลี่ยเรียบร้อย	-	-	-	๒๒๐,๐๐๐	-	ปัญหาน้ำท่วมขังลดลง	น้ำไม่ท่วมขังและสามารถทำการเกษตรได้ผลดียิ่งขึ้น	กองช่าง

รายละเอียดโครงการพัฒนา
แผนพัฒนาท้องถิ่น (พ.ศ. ๒๕๖๑ - ๒๕๖๕)
องค์การบริหารส่วนตำบลเขาสามลิบหาบ

แบบ ผ. ๐๒

ก. ยุทธศาสตร์จังหวัดที่ ๓ ส่งเสริมการเป็นเมืองน่าอยู่

ข. ยุทธศาสตร์การพัฒนาของ อปท. ในเขตจังหวัดที่ ๔ ยุทธศาสตร์การพัฒนาด้านทรัพยากรธรรมชาติและสิ่งแวดล้อม ๔.๓ การกำจัดขยะมูลฝอยและสิ่งปฏิกูลรวม

๑. ยุทธศาสตร์การพัฒนา อปท. ที่ ๒. ยุทธศาสตร์ด้านการพัฒนา การเกษตรและการจัดการทรัพยากรธรรมชาติและสิ่งแวดล้อม

๑.๓ แผนงานอุตสาหกรรมโยธา

ที่	โครงการ	วัตถุประสงค์	เป้าหมาย (ผลผลิตของโครงการ)	งบประมาณ					ตัวชี้วัด (KPI)	ผลที่คาดว่าจะได้รับ	หน่วยงาน ที่รับผิดชอบ หลัก
				๒๕๖๑	๒๕๖๒	๒๕๖๓	๒๕๖๔	๒๕๖๕			
๗๙	โครงการวางท่อระบายน้ำทั้งหมดที่ ๖ (จุดที่ ๔)	เพื่อลดปัญหาน้ำท่วมขังในพื้นที่ทำการเกษตรของเกษตรกรหมู่ที่ ๖	วางท่อ คสล. ขนาด Ø ๐.๖๐ เมตร มอก.ชั้น ๓ จำนวน ๕๐ ท่อน พร้อมกลบเกลี่ยเรียบร้อย	-	-	-	๑๕๐,๐๐๐	-	ปัญหาน้ำท่วมขังลดลง	น้ำไม่ท่วมขังและสามารถทำการเกษตรได้ผลดียิ่งขึ้น	กองช่าง
๘๐	โครงการวางท่อระบายน้ำทั้งหมดที่ ๖ (จุดที่ ๕)	เพื่อลดปัญหาน้ำท่วมขังในพื้นที่ทำการเกษตรของเกษตรกรหมู่ที่ ๖	วางท่อ คสล. ขนาด Ø ๐.๕๐ เมตร มอก.ชั้น ๓ จำนวน ๕๐ ท่อน พร้อมกลบเกลี่ยเรียบร้อย	-	-	-	-	๑๐๐,๐๐๐	ปัญหาน้ำท่วมขังลดลง	น้ำไม่ท่วมขังและสามารถทำการเกษตรได้ผลดียิ่งขึ้น	กองช่าง
๘๑	โครงการวางท่อระบายน้ำทั้งหมดที่ ๖ (จุดที่ ๖)	เพื่อลดปัญหาน้ำท่วมขังในพื้นที่ทำการเกษตรของเกษตรกรหมู่ที่ ๖	วางท่อ คสล. ขนาด Ø ๐.๔๐ เมตร มอก.ชั้น ๓ จำนวน ๕๐ ท่อน พร้อมกลบเกลี่ยเรียบร้อย	-	-	-	-	๘๐,๐๐๐	ปัญหาน้ำท่วมขังลดลง	น้ำไม่ท่วมขังและสามารถทำการเกษตรได้ผลดียิ่งขึ้น	กองช่าง

รายละเอียดโครงการพัฒนา
แผนพัฒนาท้องถิ่น (พ.ศ. ๒๕๖๑ - ๒๕๖๕)
องค์การบริหารส่วนตำบลเขาสามลิบหาบ

แบบ ผ. ๐๒

ก. ยุทธศาสตร์จังหวัดที่ ๓ ส่งเสริมการเป็นเมืองน่าอยู่

ข. ยุทธศาสตร์การพัฒนาของ อปท. ในเขตจังหวัดที่ ๔ ยุทธศาสตร์การพัฒนาด้านทรัพยากรธรรมชาติและสิ่งแวดล้อม ๔.๓ การกำจัดขยะมูลฝอยและสิ่งปฏิกูลรวม

๑. ยุทธศาสตร์การพัฒนา อปท. ที่ ๒. ยุทธศาสตร์ด้านการพัฒนา การเกษตรและการจัดการทรัพยากรธรรมชาติและสิ่งแวดล้อม

๑.๓ แผนงานอุตสาหกรรมการโยธา

ที่	โครงการ	วัตถุประสงค์	เป้าหมาย (ผลผลิตของโครงการ)	งบประมาณ					ตัวชี้วัด (KPI)	ผลที่คาดว่าจะได้รับ	หน่วยงาน ที่รับผิดชอบ หลัก
				๒๕๖๑	๒๕๖๒	๒๕๖๓	๒๕๖๔	๒๕๖๕			
๘๒	โครงการวางท่อระบายน้ำทั้งหมดที่ ๗ (จุดที่ ๑)	เพื่อลดปัญหาน้ำท่วมขังในพื้นที่ทำการเกษตรของเกษตรกรหมู่ที่ ๗	วางท่อ คสล. ขนาด Ø ๐.๔๐ เมตร มอก.ชั้น ๓ จำนวน ๕๐ ท่อน พร้อมกลบเกลี่ยเรียบร้อย	-	-	๘๐,๐๐๐	-	-	ปัญหาน้ำท่วมขังลดลง	น้ำไม่ท่วมขังและสามารถทำการเกษตรได้ผลดียิ่งขึ้น	กองช่าง
๘๓	โครงการวางท่อระบายน้ำทั้งหมดที่ ๗ (จุดที่ ๒)	เพื่อลดปัญหาน้ำท่วมขังในพื้นที่ทำการเกษตรของเกษตรกรหมู่ที่ ๗	วางท่อ คสล. ขนาด Ø ๑.๐๐ เมตร มอก.ชั้น ๓ จำนวน ๔๐ ท่อน พร้อมกลบเกลี่ยเรียบร้อย	-	-	๒๕๐,๐๐๐	-	-	ปัญหาน้ำท่วมขังลดลง	น้ำไม่ท่วมขังและสามารถทำการเกษตรได้ผลดียิ่งขึ้น	กองช่าง
๘๔	โครงการวางท่อระบายน้ำทั้งหมดที่ ๗ (จุดที่ ๓)	เพื่อลดปัญหาน้ำท่วมขังในพื้นที่ทำการเกษตรของเกษตรกรหมู่ที่ ๗	วางท่อ คสล. ขนาด Ø ๐.๘๐ เมตร มอก.ชั้น ๓ จำนวน ๕๐ ท่อน พร้อมกลบเกลี่ยเรียบร้อย	-	-	๒๒๐,๐๐๐	-	-	ปัญหาน้ำท่วมขังลดลง	น้ำไม่ท่วมขังและสามารถทำการเกษตรได้ผลดียิ่งขึ้น	กองช่าง

รายละเอียดโครงการพัฒนา
แผนพัฒนาท้องถิ่น (พ.ศ. ๒๕๖๑ - ๒๕๖๕)
องค์การบริหารส่วนตำบลเขาสามลือหาบ

แบบ ผ. ๐๒

ก. ยุทธศาสตร์จังหวัดที่ ๓ ส่งเสริมการเป็นเมืองน่าอยู่

ข. ยุทธศาสตร์การพัฒนาของ อปท. ในเขตจังหวัดที่ ๔ ยุทธศาสตร์การพัฒนาด้านทรัพยากรธรรมชาติและสิ่งแวดล้อม ๔.๓ การกำจัดขยะมูลฝอยและสิ่งปฏิกูลรวม

๑. ยุทธศาสตร์การพัฒนา อปท. ที่ ๒. ยุทธศาสตร์ด้านการพัฒนา การเกษตรและการจัดการทรัพยากรธรรมชาติและสิ่งแวดล้อม

๑.๓ แผนงานอุตสาหกรรมการโยธา

ที่	โครงการ	วัตถุประสงค์	เป้าหมาย (ผลผลิตของโครงการ)	งบประมาณ					ตัวชี้วัด (KPI)	ผลที่คาดว่าจะได้รับ	หน่วยงาน ที่รับผิดชอบหลัก
				๒๕๖๑	๒๕๖๒	๒๕๖๓	๒๕๖๔	๒๕๖๕			
๘๕	โครงการวางท่อระบายน้ำทั้งหมดที่ ๗ (จุดที่ ๔)	เพื่อลดปัญหาน้ำท่วมขังในพื้นที่ทำการเกษตรของเกษตรกรหมู่ที่ ๗	วางท่อ คสล. ขนาด Ø ๐.๖๐ เมตร มอก. ชั้น ๓ จำนวน ๕๐ ท่อน พร้อมกลบเกลี่ยเรียบร้อย	-	-	-	๑๕๐,๐๐๐	-	ปัญหาน้ำท่วมขังลดลง	น้ำไม่ท่วมขังและสามารถทำการเกษตรได้ผลดียิ่งขึ้น	กองช่าง
๘๖	โครงการวางท่อระบายน้ำทั้งหมดที่ ๗ (จุดที่ ๕)	เพื่อลดปัญหาน้ำท่วมขังในพื้นที่ทำการเกษตรของเกษตรกรหมู่ที่ ๗	วางท่อ คสล. ขนาด Ø ๐.๕๐ เมตร มอก. ชั้น ๓ จำนวน ๕๐ ท่อน พร้อมกลบเกลี่ยเรียบร้อย	-	-	-	๑๐๐,๐๐๐	-	ปัญหาน้ำท่วมขังลดลง	น้ำไม่ท่วมขังและสามารถทำการเกษตรได้ผลดียิ่งขึ้น	กองช่าง
๘๗	โครงการวางท่อระบายน้ำทั้งหมดที่ ๗ (จุดที่ ๖)	เพื่อลดปัญหาน้ำท่วมขังในพื้นที่ทำการเกษตรของเกษตรกรหมู่ที่ ๗	วางท่อ คสล. ขนาด Ø ๐.๔๐ เมตร มอก. ชั้น ๓ จำนวน ๕๐ ท่อน พร้อมกลบเกลี่ยเรียบร้อย	-	-	-	-	๘๐,๐๐๐	ปัญหาน้ำท่วมขังลดลง	น้ำไม่ท่วมขังและสามารถทำการเกษตรได้ผลดียิ่งขึ้น	กองช่าง

รายละเอียดโครงการพัฒนา
แผนพัฒนาท้องถิ่น (พ.ศ. ๒๕๖๑ - ๒๕๖๕)
องค์การบริหารส่วนตำบลเขาสามลิบหาบ

แบบ ผ. ๐๒

ก. ยุทธศาสตร์จังหวัดที่ ๓ ส่งเสริมการเป็นเมืองน่าอยู่

ข. ยุทธศาสตร์การพัฒนาของ อปท. ในเขตจังหวัดที่ ๔ ยุทธศาสตร์การพัฒนาด้านทรัพยากรธรรมชาติและสิ่งแวดล้อม ๔.๓ การกำจัดขยะมูลฝอยและสิ่งปฏิกูลรวม

๑. ยุทธศาสตร์การพัฒนา อปท. ที่ ๒. ยุทธศาสตร์ด้านการพัฒนา การเกษตรและการจัดการทรัพยากรธรรมชาติและสิ่งแวดล้อม

๑.๓ แผนงานอุตสาหกรรมการโยธา

ที่	โครงการ	วัตถุประสงค์	เป้าหมาย (ผลผลิตของโครงการ)	งบประมาณ					ตัวชี้วัด (KPI)	ผลที่คาดว่าจะได้รับ	หน่วยงาน ที่รับผิดชอบ หลัก
				๒๕๖๑	๒๕๖๒	๒๕๖๓	๒๕๖๔	๒๕๖๕			
๘๘	โครงการวางท่อระบายน้ำทั้งหมดที่ ๗ (จุดที่ ๖)	เพื่อลดปัญหาน้ำท่วมขังในพื้นที่ทำการเกษตรของเกษตรกรหมู่ที่ ๗	วางท่อ คสล. ขนาด Ø ๐.๖๐ เมตร มอก.ชั้น ๓ จำนวน ๕๐ ท่อน พร้อมกลบเกลี่ยเรียบร้อย	-	-	-	-	๑๕๐,๐๐๐	ปัญหาน้ำท่วมขังลดลง	น้ำไม่ท่วมขังและสามารถทำการเกษตรได้ผลดียิ่งขึ้น	กองช่าง
๘๙	โครงการวางท่อระบายน้ำทั้งหมดที่ ๗ (จุดที่ ๗)	เพื่อลดปัญหาน้ำท่วมขังในพื้นที่ทำการเกษตรของเกษตรกรหมู่ที่ ๗	วางท่อ คสล. ขนาด Ø ๑.๐๐ เมตร มอก.ชั้น ๓ จำนวน ๔๐ ท่อน พร้อมกลบเกลี่ยเรียบร้อย	-	-	-	-	๒๕๐,๐๐๐	ปัญหาน้ำท่วมขังลดลง	น้ำไม่ท่วมขังและสามารถทำการเกษตรได้ผลดียิ่งขึ้น	กองช่าง
๙๐	โครงการวางท่อระบายน้ำทั้งหมดที่ ๗ (จุดที่ ๘)	เพื่อลดปัญหาน้ำท่วมขังในพื้นที่ทำการเกษตรของเกษตรกรหมู่ที่ ๗	วางท่อ คสล. ขนาด Ø ๐.๔๐ เมตร มอก.ชั้น ๓ จำนวน ๕๐ ท่อน พร้อมกลบเกลี่ยเรียบร้อย	-	-	-	-	๘๐,๐๐๐	ปัญหาน้ำท่วมขังลดลง	น้ำไม่ท่วมขังและสามารถทำการเกษตรได้ผลดียิ่งขึ้น	กองช่าง

รายละเอียดโครงการพัฒนา
แผนพัฒนาท้องถิ่น (พ.ศ. ๒๕๖๑ - ๒๕๖๕)
องค์การบริหารส่วนตำบลเขาสามลิบหาบ

แบบ ผ. ๐๒

ก. ยุทธศาสตร์จังหวัดที่ ๓ ส่งเสริมการเป็นเมืองน่าอยู่

ข. ยุทธศาสตร์การพัฒนาของ อปท. ในเขตจังหวัดที่ ๔ ยุทธศาสตร์การพัฒนาด้านทรัพยากรธรรมชาติและสิ่งแวดล้อม ๔.๓ การกำจัดขยะมูลฝอยและสิ่งปฏิกูลรวม

๑. ยุทธศาสตร์การพัฒนา อปท. ที่ ๒. ยุทธศาสตร์ด้านการพัฒนา การเกษตรและการจัดการทรัพยากรธรรมชาติและสิ่งแวดล้อม

๑.๓ แผนงานอุตสาหกรรมโยธา

ที่	โครงการ	วัตถุประสงค์	เป้าหมาย (ผลผลิตของโครงการ)	งบประมาณ					ตัวชี้วัด (KPI)	ผลที่คาดว่าจะได้รับ	หน่วยงาน ที่รับผิดชอบ หลัก
				๒๕๖๑	๒๕๖๒	๒๕๖๓	๒๕๖๔	๒๕๖๕			
๙๑	โครงการวางท่อระบายน้ำทั้งหมดที่ ๘ (จุดที่ ๑)	เพื่อลดปัญหาน้ำท่วมขังในพื้นที่ทำการเกษตรของเกษตรกรหมู่ที่ ๘	วางท่อ คสล. ขนาด Ø ๐.๔๐ เมตร มอก.ชั้น ๓ จำนวน ๕๐ ท่อน พร้อมกลบเกลี่ยเรียบร้อย	-	-	๘๐,๐๐๐	-	-	ปัญหาน้ำท่วมขังลดลง	น้ำไม่ท่วมขังและสามารถทำการเกษตรได้ผลดียิ่งขึ้น	กองช่าง
๙๒	โครงการวางท่อระบายน้ำทั้งหมดที่ ๘ (จุดที่ ๒)	เพื่อลดปัญหาน้ำท่วมขังในพื้นที่ทำการเกษตรของเกษตรกรหมู่ที่ ๘	วางท่อ คสล. ขนาด Ø ๑.๐๐ เมตร มอก.ชั้น ๓ จำนวน ๔๐ ท่อน พร้อมกลบเกลี่ยเรียบร้อย	-	-	๒๕๐,๐๐๐	-	-	ปัญหาน้ำท่วมขังลดลง	น้ำไม่ท่วมขังและสามารถทำการเกษตรได้ผลดียิ่งขึ้น	กองช่าง
๙๓	โครงการวางท่อระบายน้ำทั้งหมดที่ ๘ (จุดที่ ๓)	เพื่อลดปัญหาน้ำท่วมขังในพื้นที่ทำการเกษตรของเกษตรกรหมู่ที่ ๘	วางท่อ คสล. ขนาด Ø ๐.๘๐ เมตร มอก.ชั้น ๓ จำนวน ๕๐ ท่อน พร้อมกลบเกลี่ยเรียบร้อย	-	-	-	๒๒๐,๐๐๐	-	ปัญหาน้ำท่วมขังลดลง	น้ำไม่ท่วมขังและสามารถทำการเกษตรได้ผลดียิ่งขึ้น	กองช่าง

รายละเอียดโครงการพัฒนา
แผนพัฒนาท้องถิ่น (พ.ศ. ๒๕๖๑ - ๒๕๖๕)
องค์การบริหารส่วนตำบลเขาสามลิบหาบ

แบบ ผ. ๐๒

ก. ยุทธศาสตร์จังหวัดที่ ๓ ส่งเสริมการเป็นเมืองน่าอยู่

ข. ยุทธศาสตร์การพัฒนาของ อปท. ในเขตจังหวัดที่ ๔ ยุทธศาสตร์การพัฒนาด้านทรัพยากรธรรมชาติและสิ่งแวดล้อม ๔.๓ การกำจัดขยะมูลฝอยและสิ่งปฏิกูลรวม

๑. ยุทธศาสตร์การพัฒนา อปท. ที่ ๒. ยุทธศาสตร์ด้านการพัฒนา การเกษตรและการจัดการทรัพยากรธรรมชาติและสิ่งแวดล้อม

๑.๓ แผนงานอุตสาหกรรมการโยธา

ที่	โครงการ	วัตถุประสงค์	เป้าหมาย (ผลผลิตของโครงการ)	งบประมาณ					ตัวชี้วัด (KPI)	ผลที่คาดว่าจะได้รับ	หน่วยงาน ที่รับผิดชอบหลัก
				๒๕๖๑	๒๕๖๒	๒๕๖๓	๒๕๖๔	๒๕๖๕			
๙๔	โครงการวางท่อระบายน้ำทั้งหมดที่ ๘ (จุดที่ ๔)	เพื่อลดปัญหาน้ำท่วมขังในพื้นที่ทำการเกษตรของเกษตรกรหมู่ที่ ๘	วางท่อ คสล. ขนาด Ø ๐.๖๐ เมตร มอก.ชั้น ๓ จำนวน ๕๐ ท่อน พร้อมกลบเกลี่ยเรียบร้อย	-	-	-	๑๕๐,๐๐๐	-	ปัญหาน้ำท่วมขังลดลง	น้ำไม่ท่วมขังและสามารถทำการเกษตรได้ผลดียิ่งขึ้น	กองช่าง
๙๕	โครงการวางท่อระบายน้ำทั้งหมดที่ ๘ (จุดที่ ๕)	เพื่อลดปัญหาน้ำท่วมขังในพื้นที่ทำการเกษตรของเกษตรกรหมู่ที่ ๘	วางท่อ คสล. ขนาด Ø ๐.๕๐ เมตร มอก.ชั้น ๓ จำนวน ๕๐ ท่อน พร้อมกลบเกลี่ยเรียบร้อย	-	-	-	-	๑๐๐,๐๐๐	ปัญหาน้ำท่วมขังลดลง	น้ำไม่ท่วมขังและสามารถทำการเกษตรได้ผลดียิ่งขึ้น	กองช่าง
๙๖	โครงการวางท่อระบายน้ำทั้งหมดที่ ๘ (จุดที่ ๖)	เพื่อลดปัญหาน้ำท่วมขังในพื้นที่ทำการเกษตรของเกษตรกรหมู่ที่ ๘	วางท่อ คสล. ขนาด Ø ๐.๔๐ เมตร มอก.ชั้น ๓ จำนวน ๕๐ ท่อน พร้อมกลบเกลี่ยเรียบร้อย	-	-	-	-	๘๐,๐๐๐	ปัญหาน้ำท่วมขังลดลง	น้ำไม่ท่วมขังและสามารถทำการเกษตรได้ผลดียิ่งขึ้น	กองช่าง

รายละเอียดโครงการพัฒนา
แผนพัฒนาท้องถิ่น (พ.ศ. ๒๕๖๑ - ๒๕๖๕)
องค์การบริหารส่วนตำบลเขาสามลือหาบ

แบบ ผ. ๐๒

ก. ยุทธศาสตร์จังหวัดที่ ๓ ส่งเสริมการเป็นเมืองน่าอยู่

ข. ยุทธศาสตร์การพัฒนาของ อปท. ในเขตจังหวัดที่ ๔ ยุทธศาสตร์การพัฒนาด้านทรัพยากรธรรมชาติและสิ่งแวดล้อม ๔.๓ การกำจัดขยะมูลฝอยและสิ่งปฏิกูลรวม

๑. ยุทธศาสตร์การพัฒนา อปท. ที่ ๒. ยุทธศาสตร์ด้านการพัฒนา การเกษตรและการจัดการทรัพยากรธรรมชาติและสิ่งแวดล้อม

๑.๓ แผนงานอุตสาหกรรมการโยธา

ที่	โครงการ	วัตถุประสงค์	เป้าหมาย (ผลผลิตของโครงการ)	งบประมาณ					ตัวชี้วัด (KPI)	ผลที่คาดว่าจะได้รับ	หน่วยงาน ที่รับผิดชอบ หลัก
				๒๕๖๑	๒๕๖๒	๒๕๖๓	๒๕๖๔	๒๕๖๕			
๔๗	โครงการปรับปรุง ซ่อมแซมคลองส่งน้ำ หมู่ที่ ๓	เพื่อให้ประชาชนหมู่ ที่ ๓ ได้มีน้ำใช้ในการ ทำการเกษตร อย่างทั่วถึง	ปรับปรุงซ่อมแซมคลองส่ง น้ำโดยดาดคอนกรีตคลอง กว้าง ๑.๕๐ เมตร ลึก ๐.๗๐ เมตร ยาว ๘๐ เมตร	-	๗๐,๐๐๐	-	-	-	ปัญหาขาดน้ำ ในการทำ การเกษตร ลดลง	ประชาชนหมู่ที่ ๓ มีน้ำใช้ในการ ทำการเกษตร	กองช่าง
๔๘	โครงการขุดลอก คลองส่งน้ำ หมู่ที่ ๑ บ้านหนองหิน	เพื่อลดปัญหาน้ำ ท่วมขังในพื้นที่ทำ การเกษตรของ เกษตรกรหมู่ที่ ๑	ขุดลอกคลองส่งน้ำ คลอง กว้าง ๑.๕๐ เมตร ลึก ๐.๘๐ เมตร ยาวรวม ๑,๕๐๐ เมตร	-	-	๑๐๐,๐๐๐	-	-	คลองระบาย น้ำมีวัชพืช น้อยลง และ น้ำไหลสะดวก เพิ่มขึ้น	เกษตรกรหมู่ที่ ๑ ประสบปัญหา น้ำท่วมขังพื้นที่ ทำการเกษตร ลดลง	กองช่าง
๔๙	โครงการขุดลอก คลองระบายน้ำทั้ง หมู่ที่ ๑ บ้านหนอง หิน	เพื่อลดปัญหาน้ำ ท่วมขังในพื้นที่ทำ การเกษตรของ เกษตรกรหมู่ที่ ๑	ขุดลอกคลองระบายน้ำทั้ง คลองกว้าง ๓.๐๐ เมตร ลึก ๑.๕๐ เมตร ยาวรวม ๑,๐๐๐ เมตร	-	-	๑๐๐,๐๐๐	-	-	คลองระบาย น้ำมีวัชพืช น้อยลง และ น้ำไหลสะดวก เพิ่มขึ้น	เกษตรกรหมู่ที่ ๑ ประสบปัญหา น้ำท่วมขังพื้นที่ ทำการเกษตร ลดลง	กองช่าง

รายละเอียดโครงการพัฒนา
แผนพัฒนาท้องถิ่น (พ.ศ. ๒๕๖๑ - ๒๕๖๕)
องค์การบริหารส่วนตำบลเขาสามลือหาบ

แบบ ผ. ๐๒

ก. ยุทธศาสตร์จังหวัดที่ ๓ ส่งเสริมการเป็นเมืองน่าอยู่

ข. ยุทธศาสตร์การพัฒนาของ อปท. ในเขตจังหวัดที่ ๔ ยุทธศาสตร์การพัฒนาด้านทรัพยากรธรรมชาติและสิ่งแวดล้อม ๔.๓ การกำจัดขยะมูลฝอยและสิ่งปฏิกูลรวม

๑. ยุทธศาสตร์การพัฒนา อปท. ที่ ๒. ยุทธศาสตร์ด้านการพัฒนา การเกษตรและการจัดการทรัพยากรธรรมชาติและสิ่งแวดล้อม

๑.๓ แผนงานอุตสาหกรรมการโยธา

ที่	โครงการ	วัตถุประสงค์	เป้าหมาย (ผลผลิตของโครงการ)	งบประมาณ					ตัวชี้วัด (KPI)	ผลที่คาดว่าจะได้รับ	หน่วยงาน ที่รับผิดชอบ หลัก
				๒๕๖๑	๒๕๖๒	๒๕๖๓	๒๕๖๔	๒๕๖๕			
๑๐๐	โครงการขุดลอก คลองส่งน้ำ หมู่ที่ ๒ บ้านเขาพระ	เพื่อลดปัญหาน้ำ ท่วมขังในพื้นที่ทำ การเกษตรของ เกษตรกรหมู่ที่ ๒	ขุดลอกคลองส่งน้ำ คลองกว้าง ๑.๕๐ เมตร ลึก ๐.๘๐ เมตร ยาวรวม ๑,๐๐๐ เมตร	-	-	๑๐๐,๐๐๐	-	-	คลองระบาย น้ำมีวัชพืช น้อยลง และ น้ำไหลสะดวก เพิ่มขึ้น	เกษตรกรหมู่ที่ ๒ ประสบ ปัญหาน้ำท่วม ขังพื้นที่ทำ การเกษตร ลดลง	กองช่าง
๑๐๑	โครงการขุดลอก คลองทิ้งน้ำ หมู่ที่ ๒ บ้านเขาพระ	เพื่อลดปัญหาน้ำ ท่วมขังในพื้นที่ทำ การเกษตรของ เกษตรกรหมู่ที่ ๒	ขุดลอกคลองทิ้งน้ำ คลอง กว้าง ๑.๕๐ เมตร ลึก ๐.๘๐ เมตร ยาวรวม ๑,๕๐๐ เมตร	-	-	๑๐๐,๐๐๐	-	-	คลองระบาย น้ำมีวัชพืช น้อยลง และ น้ำไหลสะดวก เพิ่มขึ้น	เกษตรกรหมู่ที่ ๒ ประสบ ปัญหาน้ำท่วม ขังพื้นที่ทำ การเกษตร ลดลง	กองช่าง
๑๐๒	โครงการขุดลอก คลองทิ้งน้ำ หมู่ที่ ๒ บ้านเขาซึ่คราด	เพื่อลดปัญหาน้ำ ท่วมขังในพื้นที่ทำ การเกษตรของ เกษตรกรหมู่ที่ ๒	ขุดลอกคลองทิ้งน้ำ คลอง กว้าง ๑.๕๐ เมตร ลึก ๐.๘๐ เมตร ยาวรวม ๑,๐๐๐ เมตร	-	-	๑๐๐,๐๐๐	-	-	คลองระบาย น้ำมีวัชพืช น้อยลง และ น้ำไหลสะดวก เพิ่มขึ้น	เกษตรกรหมู่ที่ ๒ ประสบ ปัญหาน้ำท่วม ขังพื้นที่ทำ การเกษตร ลดลง	กองช่าง

รายละเอียดโครงการพัฒนา
แผนพัฒนาท้องถิ่น (พ.ศ. ๒๕๖๑ - ๒๕๖๕)
องค์การบริหารส่วนตำบลเขาสามลือหาบ

แบบ ผ. ๐๒

ก. ยุทธศาสตร์จังหวัดที่ ๓ ส่งเสริมการเป็นเมืองน่าอยู่

ข. ยุทธศาสตร์การพัฒนาของ อปท. ในเขตจังหวัดที่ ๔ ยุทธศาสตร์การพัฒนาด้านทรัพยากรธรรมชาติและสิ่งแวดล้อม ๔.๓ การกำจัดขยะมูลฝอยและสิ่งปฏิกูลรวม

๑. ยุทธศาสตร์การพัฒนา อปท. ที่ ๒. ยุทธศาสตร์ด้านการพัฒนา การเกษตรและการจัดการทรัพยากรธรรมชาติและสิ่งแวดล้อม

๑.๓ แผนงานอุตสาหกรรมการโยธา

ที่	โครงการ	วัตถุประสงค์	เป้าหมาย (ผลผลิตของโครงการ)	งบประมาณ					ตัวชี้วัด (KPI)	ผลที่คาดว่าจะได้รับ	หน่วยงาน ที่รับผิดชอบ หลัก
				๒๕๖๑	๒๕๖๒	๒๕๖๓	๒๕๖๔	๒๕๖๕			
๑๐๓	โครงการขุดลอก คลองระบายน้ำ หมู่ ที่ ๒ (สายที่ ๑)	เพื่อลดปัญหาน้ำ ท่วมขังในพื้นที่ทำ การเกษตรของ เกษตรกรหมู่ที่ ๒	ขุดลอกคลองระบายน้ำทั้ง คลองกว้าง ๓.๐๐ เมตร ลึก ๑.๕๐ เมตร ยาวรวม ๓,๐๐๐ เมตร	-	-	๓๐๐,๐๐๐	-	-	คลองระบาย น้ำมีวัชพืช น้อยลง และ น้ำไหลสะดวก เพิ่มขึ้น	เกษตรกรหมู่ที่ ๒ ประสบ ปัญหาน้ำท่วม ขังพื้นที่ทำ การเกษตร ลดลง	กองช่าง
๑๐๔	โครงการขุดลอก คลองระบายน้ำ หมู่ ที่ ๒ (สายที่ ๒)	เพื่อลดปัญหาน้ำ ท่วมขังในพื้นที่ทำ การเกษตรของ เกษตรกรหมู่ที่ ๒	ขุดลอกคลองระบายน้ำทั้ง คลองกว้าง ๓.๐๐ เมตร ลึก ๑.๕๐ เมตร ยาวรวม ๒,๕๐๐ เมตร	-	-	๒๕๐,๐๐๐	-	-	คลองระบาย น้ำมีวัชพืช น้อยลง และ น้ำไหลสะดวก เพิ่มขึ้น	เกษตรกรหมู่ที่ ๒ ประสบ ปัญหาน้ำท่วม ขังพื้นที่ทำ การเกษตร ลดลง	กองช่าง
๑๐๕	โครงการขุดลอก คลองระบายน้ำ หมู่ ที่ ๒ (สายที่ ๓)	เพื่อลดปัญหาน้ำ ท่วมขังในพื้นที่ทำ การเกษตรของ เกษตรกรหมู่ที่ ๒	ขุดลอกคลองระบายน้ำทั้ง คลองกว้าง ๓.๐๐ เมตร ลึก ๑.๕๐ เมตร ยาวรวม ๒,๐๐๐ เมตร	-	-	-	๒๐๐,๐๐๐	-	คลองระบาย น้ำมีวัชพืช น้อยลง และ น้ำไหลสะดวก เพิ่มขึ้น	เกษตรกรหมู่ที่ ๒ ประสบ ปัญหาน้ำท่วม ขังพื้นที่ทำ การเกษตร ลดลง	กองช่าง

รายละเอียดโครงการพัฒนา
แผนพัฒนาท้องถิ่น (พ.ศ. ๒๕๖๑ - ๒๕๖๕)
องค์การบริหารส่วนตำบลเขาสามลือหาบ

แบบ ผ. ๐๒

ก. ยุทธศาสตร์จังหวัดที่ ๓ ส่งเสริมการเป็นเมืองน่าอยู่

ข. ยุทธศาสตร์การพัฒนาของ อปท. ในเขตจังหวัดที่ ๔ ยุทธศาสตร์การพัฒนาด้านทรัพยากรธรรมชาติและสิ่งแวดล้อม ๔.๓ การกำจัดขยะมูลฝอยและสิ่งปฏิกูลรวม

๑. ยุทธศาสตร์การพัฒนา อปท. ที่ ๒. ยุทธศาสตร์ด้านการพัฒนา การเกษตรและการจัดการทรัพยากรธรรมชาติและสิ่งแวดล้อม

๑.๓ แผนงานอุตสาหกรรมการโยธา

ที่	โครงการ	วัตถุประสงค์	เป้าหมาย (ผลผลิตของโครงการ)	งบประมาณ					ตัวชี้วัด (KPI)	ผลที่คาดว่าจะได้รับ	หน่วยงาน ที่รับผิดชอบ หลัก
				๒๕๖๑	๒๕๖๒	๒๕๖๓	๒๕๖๔	๒๕๖๕			
๑๐๖	โครงการขุดลอก คลองระบายน้ำ หมู่ ที่ ๒ (สายที่ ๔)	เพื่อลดปัญหาน้ำ ท่วมขังในพื้นที่ทำ การเกษตรของ เกษตรกรหมู่ที่ ๒	ขุดลอกคลองระบายน้ำทั้ง คลองกว้าง ๓.๐๐ เมตร ลึก ๑.๕๐ เมตร ยาวรวม ๑,๕๐๐ เมตร	-	-	-	๑๕๐,๐๐๐	-	คลองระบาย น้ำมีวัชพืช น้อยลง และ น้ำไหลสะดวก เพิ่มขึ้น	เกษตรกรหมู่ที่ ๒ ประสบ ปัญหาน้ำท่วม ขังพื้นที่ทำ การเกษตร ลดลง	กองช่าง
๑๐๗	โครงการขุดลอก คลองระบายน้ำ หมู่ ที่ ๒ (สายที่ ๕)	เพื่อลดปัญหาน้ำ ท่วมขังในพื้นที่ทำ การเกษตรของ เกษตรกรหมู่ที่ ๒	ขุดลอกคลองระบายน้ำทั้ง คลองกว้าง ๓.๐๐ เมตร ลึก ๑.๕๐ เมตร ยาวรวม ๒,๕๐๐ เมตร	-	-	-	-	๒๕๐,๐๐๐	คลองระบาย น้ำมีวัชพืช น้อยลง และ น้ำไหลสะดวก เพิ่มขึ้น	เกษตรกรหมู่ที่ ๒ ประสบ ปัญหาน้ำท่วม ขังพื้นที่ทำ การเกษตร ลดลง	กองช่าง
๑๐๘	โครงการขุดลอก คลองระบายน้ำ หมู่ ที่ ๒ (สายที่ ๖)	เพื่อลดปัญหาน้ำ ท่วมขังในพื้นที่ทำ การเกษตรของ เกษตรกรหมู่ที่ ๒	ขุดลอกคลองระบายน้ำทั้ง คลองกว้าง ๓.๐๐ เมตร ลึก ๑.๕๐ เมตร ยาวรวม ๑,๐๐๐ เมตร	-	-	-	-	๑๐๐,๐๐๐	คลองระบาย น้ำมีวัชพืช น้อยลง และ น้ำไหลสะดวก เพิ่มขึ้น	เกษตรกรหมู่ที่ ๒ ประสบ ปัญหาน้ำท่วม ขังพื้นที่ทำ การเกษตร ลดลง	กองช่าง

รายละเอียดโครงการพัฒนา
แผนพัฒนาท้องถิ่น (พ.ศ. ๒๕๖๑ - ๒๕๖๕)
องค์การบริหารส่วนตำบลเขาสามลือหาบ

แบบ ผ. ๐๒

ก. ยุทธศาสตร์จังหวัดที่ ๓ ส่งเสริมการเป็นเมืองน่าอยู่

ข. ยุทธศาสตร์การพัฒนาของ อปท. ในเขตจังหวัดที่ ๔ ยุทธศาสตร์การพัฒนาด้านทรัพยากรธรรมชาติและสิ่งแวดล้อม ๔.๓ การกำจัดขยะมูลฝอยและสิ่งปฏิกูลรวม

๑. ยุทธศาสตร์การพัฒนา อปท. ที่ ๒. ยุทธศาสตร์ด้านการพัฒนา การเกษตรและการจัดการทรัพยากรธรรมชาติและสิ่งแวดล้อม

๑.๓ แผนงานอุตสาหกรรมการโยธา

ที่	โครงการ	วัตถุประสงค์	เป้าหมาย (ผลผลิตของโครงการ)	งบประมาณ					ตัวชี้วัด (KPI)	ผลที่คาดว่าจะได้รับ	หน่วยงาน ที่รับผิดชอบ หลัก
				๒๕๖๑	๒๕๖๒	๒๕๖๓	๒๕๖๔	๒๕๖๕			
๑๐๙	โครงการขุดลอก คลองระบายน้ำ หมู่ ที่ ๓ (สายที่ ๑)	เพื่อลดปัญหาน้ำ ท่วมขังในพื้นที่ทำ การเกษตรของ เกษตรกรหมู่ที่ ๓	ขุดลอกคลองระบายน้ำที่ คลองกว้าง ๓.๐๐ เมตร ลึก ๑.๕๐ เมตร ยาวรวม ๒,๐๐๐ เมตร	-	-	๒๐๐,๐๐๐	-	-	คลองระบาย น้ำมีวัชพืช น้อยลง และ น้ำไหลสะดวก เพิ่มขึ้น	เกษตรกรหมู่ที่ ๓ ประสบ ปัญหาน้ำท่วม ขังพื้นที่ทำ การเกษตร ลดลง	กองช่าง
๑๑๐	โครงการขุดลอก คลองระบายน้ำ หมู่ ที่ ๓ (สายที่ ๒)	เพื่อลดปัญหาน้ำ ท่วมขังในพื้นที่ทำ การเกษตรของ เกษตรกรหมู่ที่ ๓	ขุดลอกคลองระบายน้ำที่ คลองกว้าง ๓.๐๐ เมตร ลึก ๑.๕๐ เมตร ยาวรวม ๒,๕๐๐ เมตร	-	-	๒๕๐,๐๐๐	-	-	คลองระบาย น้ำมีวัชพืช น้อยลง และ น้ำไหลสะดวก เพิ่มขึ้น	เกษตรกรหมู่ที่ ๓ ประสบ ปัญหาน้ำท่วม ขังพื้นที่ทำ การเกษตร ลดลง	กองช่าง
๑๑๑	โครงการขุดลอก คลองระบายน้ำ หมู่ ที่ ๓ (สายที่ ๓)	เพื่อลดปัญหาน้ำ ท่วมขังในพื้นที่ทำ การเกษตรของ เกษตรกรหมู่ที่ ๓	ขุดลอกคลองระบายน้ำที่ คลองกว้าง ๓.๐๐ เมตร ลึก ๑.๕๐ เมตร ยาวรวม ๒,๐๐๐ เมตร	-	-	-	๒๐๐,๐๐๐	-	คลองระบาย น้ำมีวัชพืช น้อยลง และ น้ำไหลสะดวก เพิ่มขึ้น	เกษตรกรหมู่ที่ ๓ ประสบ ปัญหาน้ำท่วม ขังพื้นที่ทำ การเกษตร ลดลง	กองช่าง

รายละเอียดโครงการพัฒนา
แผนพัฒนาท้องถิ่น (พ.ศ. ๒๕๖๑ - ๒๕๖๕)
องค์การบริหารส่วนตำบลเขาสามลือหาบ

แบบ ผ. ๐๒

ก. ยุทธศาสตร์จังหวัดที่ ๓ ส่งเสริมการเป็นเมืองน่าอยู่

ข. ยุทธศาสตร์การพัฒนาของ อปท. ในเขตจังหวัดที่ ๔ ยุทธศาสตร์การพัฒนาด้านทรัพยากรธรรมชาติและสิ่งแวดล้อม ๔.๓ การกำจัดขยะมูลฝอยและสิ่งปฏิกูลรวม

๑. ยุทธศาสตร์การพัฒนา อปท. ที่ ๒. ยุทธศาสตร์ด้านการพัฒนา การเกษตรและการจัดการทรัพยากรธรรมชาติและสิ่งแวดล้อม

๑.๓ แผนงานอุตสาหกรรมการโยธา

ที่	โครงการ	วัตถุประสงค์	เป้าหมาย (ผลผลิตของโครงการ)	งบประมาณ					ตัวชี้วัด (KPI)	ผลที่คาดว่าจะได้รับ	หน่วยงาน ที่รับผิดชอบ หลัก
				๒๕๖๑	๒๕๖๒	๒๕๖๓	๒๕๖๔	๒๕๖๕			
๑๑๒	โครงการขุดลอก คลองระบายน้ำ หมู่ ที่ ๓ (สายที่ ๔)	เพื่อลดปัญหาน้ำ ท่วมขังในพื้นที่ทำ การเกษตรของ เกษตรกรหมู่ที่ ๓	ขุดลอกคลองระบายน้ำทั้ง คลองกว้าง ๓.๐๐ เมตร ลึก ๑.๕๐ เมตร ยาวรวม ๓,๕๐๐ เมตร	-	-	-	๓๕๐,๐๐๐	-	คลองระบาย น้ำมีวัชพืช น้อยลง และ น้ำไหลสะดวก เพิ่มขึ้น	เกษตรกรหมู่ที่ ๓ ประสบ ปัญหาน้ำท่วม ขังพื้นที่ทำ การเกษตร ลดลง	กองช่าง
๑๑๓	โครงการขุดลอก คลองระบายน้ำ หมู่ ที่ ๓ (สายที่ ๕)	เพื่อลดปัญหาน้ำ ท่วมขังในพื้นที่ทำ การเกษตรของ เกษตรกรหมู่ที่ ๓	ขุดลอกคลองระบายน้ำทั้ง คลองกว้าง ๓.๐๐ เมตร ลึก ๑.๕๐ เมตร ยาวรวม ๒,๕๐๐ เมตร	-	-	-	-	๒๕๐,๐๐๐	คลองระบาย น้ำมีวัชพืช น้อยลง และ น้ำไหลสะดวก เพิ่มขึ้น	เกษตรกรหมู่ที่ ๓ ประสบ ปัญหาน้ำท่วม ขังพื้นที่ทำ การเกษตร ลดลง	กองช่าง
๑๑๔	โครงการขุดลอก คลองระบายน้ำ หมู่ ที่ ๓ (สายที่ ๖)	เพื่อลดปัญหาน้ำ ท่วมขังในพื้นที่ทำ การเกษตรของ เกษตรกรหมู่ที่ ๓	ขุดลอกคลองระบายน้ำทั้ง คลองกว้าง ๓.๐๐ เมตร ลึก ๑.๕๐ เมตร ยาวรวม ๑,๐๐๐ เมตร	-	-	-	-	๑๐๐,๐๐๐	คลองระบาย น้ำมีวัชพืช น้อยลง และ น้ำไหลสะดวก เพิ่มขึ้น	เกษตรกรหมู่ที่ ๓ ประสบ ปัญหาน้ำท่วม ขังพื้นที่ทำ การเกษตร ลดลง	กองช่าง

รายละเอียดโครงการพัฒนา
แผนพัฒนาท้องถิ่น (พ.ศ. ๒๕๖๑ - ๒๕๖๕)
องค์การบริหารส่วนตำบลเขาสามลือหาบ

แบบ ผ. ๐๒

ก. ยุทธศาสตร์จังหวัดที่ ๓ ส่งเสริมการเป็นเมืองน่าอยู่

ข. ยุทธศาสตร์การพัฒนาของ อปท. ในเขตจังหวัดที่ ๔ ยุทธศาสตร์การพัฒนาด้านทรัพยากรธรรมชาติและสิ่งแวดล้อม ๔.๓ การกำจัดขยะมูลฝอยและสิ่งปฏิกูลรวม

๑. ยุทธศาสตร์การพัฒนา อปท. ที่ ๒. ยุทธศาสตร์ด้านการพัฒนา การเกษตรและการจัดการทรัพยากรธรรมชาติและสิ่งแวดล้อม

๑.๓ แผนงานอุตสาหกรรมการโยธา

ที่	โครงการ	วัตถุประสงค์	เป้าหมาย (ผลผลิตของโครงการ)	งบประมาณ					ตัวชี้วัด (KPI)	ผลที่คาดว่าจะได้รับ	หน่วยงาน ที่รับผิดชอบ หลัก
				๒๕๖๑	๒๕๖๒	๒๕๖๓	๒๕๖๔	๒๕๖๕			
๑๑๕	โครงการขุดลอก คลองระบายน้ำ หมู่ ที่ ๔ (สายที่ ๑)	เพื่อลดปัญหาน้ำ ท่วมขังในพื้นที่ทำ การเกษตรของ เกษตรกรหมู่ที่ ๔	ขุดลอกคลองระบายน้ำทั้ง คลองกว้าง ๓.๐๐ เมตร ลึก ๑.๕๐ เมตร ยาวรวม ๒,๐๐๐ เมตร	-	-	๒๐๐,๐๐๐	-	-	คลองระบาย น้ำมีวัชพืช น้อยลง และ น้ำไหลสะดวก เพิ่มขึ้น	เกษตรกรหมู่ที่ ๔ ประสบ ปัญหาน้ำท่วม ขังพื้นที่ทำ การเกษตร ลดลง	กองช่าง
๑๑๖	โครงการขุดลอก คลองระบายน้ำ หมู่ ที่ ๔ (สายที่ ๒)	เพื่อลดปัญหาน้ำ ท่วมขังในพื้นที่ทำ การเกษตรของ เกษตรกรหมู่ที่ ๔	ขุดลอกคลองระบายน้ำทั้ง คลองกว้าง ๓.๐๐ เมตร ลึก ๑.๕๐ เมตร ยาวรวม ๒,๕๐๐ เมตร	-	-	๒๕๐,๐๐๐	-	-	คลองระบาย น้ำมีวัชพืช น้อยลง และ น้ำไหลสะดวก เพิ่มขึ้น	เกษตรกรหมู่ที่ ๔ ประสบ ปัญหาน้ำท่วม ขังพื้นที่ทำ การเกษตร ลดลง	กองช่าง
๑๑๗	โครงการขุดลอก คลองระบายน้ำ หมู่ ที่ ๔ (สายที่ ๓)	เพื่อลดปัญหาน้ำ ท่วมขังในพื้นที่ทำ การเกษตรของ เกษตรกรหมู่ที่ ๔	ขุดลอกคลองระบายน้ำทั้ง คลองกว้าง ๓.๐๐ เมตร ลึก ๑.๕๐ เมตร ยาวรวม ๒,๐๐๐ เมตร	-	-	-	๒๐๐,๐๐๐	-	คลองระบาย น้ำมีวัชพืช น้อยลง และ น้ำไหลสะดวก เพิ่มขึ้น	เกษตรกรหมู่ที่ ๔ ประสบ ปัญหาน้ำท่วม ขังพื้นที่ทำ การเกษตร ลดลง	กองช่าง

รายละเอียดโครงการพัฒนา
แผนพัฒนาท้องถิ่น (พ.ศ. ๒๕๖๑ - ๒๕๖๕)
องค์การบริหารส่วนตำบลเขาสามลือหาบ

แบบ ผ. ๐๒

ก. ยุทธศาสตร์จังหวัดที่ ๓ ส่งเสริมการเป็นเมืองน่าอยู่

ข. ยุทธศาสตร์การพัฒนาของ อปท. ในเขตจังหวัดที่ ๔ ยุทธศาสตร์การพัฒนาด้านทรัพยากรธรรมชาติและสิ่งแวดล้อม ๔.๓ การกำจัดขยะมูลฝอยและสิ่งปฏิกูลรวม

๑. ยุทธศาสตร์การพัฒนา อปท. ที่ ๒. ยุทธศาสตร์ด้านการพัฒนา การเกษตรและการจัดการทรัพยากรธรรมชาติและสิ่งแวดล้อม

๑.๓ แผนงานอุตสาหกรรมการโยธา

ที่	โครงการ	วัตถุประสงค์	เป้าหมาย (ผลผลิตของโครงการ)	งบประมาณ					ตัวชี้วัด (KPI)	ผลที่คาดว่าจะได้รับ	หน่วยงาน ที่รับผิดชอบ หลัก
				๒๕๖๑	๒๕๖๒	๒๕๖๓	๒๕๖๔	๒๕๖๕			
๑๑๘	โครงการขุดลอก คลองระบายน้ำ หมู่ ที่ ๔ (สายที่ ๔)	เพื่อลดปัญหาน้ำ ท่วมขังในพื้นที่ทำ การเกษตรของ เกษตรกรหมู่ที่ ๔	ขุดลอกคลองระบายน้ำทั้ง คลองกว้าง ๓.๐๐ เมตร ลึก ๑.๕๐ เมตร ยาวรวม ๓,๕๐๐ เมตร	-	-	-	๓๕๐,๐๐๐	-	คลองระบาย น้ำมีวัชพืช น้อยลง และ น้ำไหลสะดวก เพิ่มขึ้น	เกษตรกรหมู่ที่ ๔ ประสบ ปัญหาน้ำท่วม ขังพื้นที่ทำ การเกษตร ลดลง	กองช่าง
๑๑๙	โครงการขุดลอก คลองระบายน้ำ หมู่ ที่ ๔ (สายที่ ๕)	เพื่อลดปัญหาน้ำ ท่วมขังในพื้นที่ทำ การเกษตรของ เกษตรกรหมู่ที่ ๔	ขุดลอกคลองระบายน้ำทั้ง คลองกว้าง ๓.๐๐ เมตร ลึก ๑.๕๐ เมตร ยาวรวม ๒,๕๐๐ เมตร	-	-	-	-	๒๕๐,๐๐๐	คลองระบาย น้ำมีวัชพืช น้อยลง และ น้ำไหลสะดวก เพิ่มขึ้น	เกษตรกรหมู่ที่ ๔ ประสบ ปัญหาน้ำท่วม ขังพื้นที่ทำ การเกษตร ลดลง	กองช่าง
๑๒๐	โครงการขุดลอก คลองระบายน้ำ หมู่ ที่ ๔ (สายที่ ๖)	เพื่อลดปัญหาน้ำ ท่วมขังในพื้นที่ทำ การเกษตรของ เกษตรกรหมู่ที่ ๔	ขุดลอกคลองระบายน้ำทั้ง คลองกว้าง ๓.๐๐ เมตร ลึก ๑.๕๐ เมตร ยาวรวม ๑,๐๐๐ เมตร	-	-	-	-	๑๐๐,๐๐๐	คลองระบาย น้ำมีวัชพืช น้อยลง และ น้ำไหลสะดวก เพิ่มขึ้น	เกษตรกรหมู่ที่ ๔ ประสบ ปัญหาน้ำท่วม ขังพื้นที่ทำ การเกษตร ลดลง	กองช่าง

รายละเอียดโครงการพัฒนา
แผนพัฒนาท้องถิ่น (พ.ศ. ๒๕๖๑ - ๒๕๖๕)
องค์การบริหารส่วนตำบลเขาสามลือหาบ

แบบ ผ. ๐๒

ก. ยุทธศาสตร์จังหวัดที่ ๓ ส่งเสริมการเป็นเมืองน่าอยู่

ข. ยุทธศาสตร์การพัฒนาของ อปท. ในเขตจังหวัดที่ ๔ ยุทธศาสตร์การพัฒนาด้านทรัพยากรธรรมชาติและสิ่งแวดล้อม ๔.๓ การกำจัดขยะมูลฝอยและสิ่งปฏิกูลรวม

๑. ยุทธศาสตร์การพัฒนา อปท. ที่ ๒. ยุทธศาสตร์ด้านการพัฒนา การเกษตรและการจัดการทรัพยากรธรรมชาติและสิ่งแวดล้อม

๑.๓ แผนงานอุตสาหกรรมการโยธา

ที่	โครงการ	วัตถุประสงค์	เป้าหมาย (ผลผลิตของโครงการ)	งบประมาณ					ตัวชี้วัด (KPI)	ผลที่คาดว่าจะได้รับ	หน่วยงาน ที่รับผิดชอบ หลัก
				๒๕๖๑	๒๕๖๒	๒๕๖๓	๒๕๖๔	๒๕๖๕			
๑๒๑	โครงการขุดลอก คลองระบายน้ำ หมู่ ที่ ๕ (สายที่ ๑)	เพื่อลดปัญหาน้ำ ท่วมขังในพื้นที่ทำ การเกษตรของ เกษตรกรหมู่ที่ ๕	ขุดลอกคลองระบายน้ำทั้ง คลองกว้าง ๓.๐๐ เมตร ลึก ๑.๕๐ เมตร ยาวรวม ๒,๐๐๐ เมตร	-	-	๒๐๐,๐๐๐	-	-	คลองระบาย น้ำมีวัชพืช น้อยลง และ น้ำไหลสะดวก เพิ่มขึ้น	เกษตรกรหมู่ที่ ๕ ประสบ ปัญหาน้ำท่วม ขังพื้นที่ทำ การเกษตร ลดลง	กองช่าง
๑๒๒	โครงการขุดลอก คลองระบายน้ำ หมู่ ที่ ๕ (สายที่ ๒)	เพื่อลดปัญหาน้ำ ท่วมขังในพื้นที่ทำ การเกษตรของ เกษตรกรหมู่ที่ ๕	ขุดลอกคลองระบายน้ำทั้ง คลองกว้าง ๓.๐๐ เมตร ลึก ๑.๕๐ เมตร ยาวรวม ๒,๕๐๐ เมตร	-	-	๒๕๐,๐๐๐	-	-	คลองระบาย น้ำมีวัชพืช น้อยลง และ น้ำไหลสะดวก เพิ่มขึ้น	เกษตรกรหมู่ที่ ๕ ประสบ ปัญหาน้ำท่วม ขังพื้นที่ทำ การเกษตร ลดลง	กองช่าง
๑๒๓	โครงการขุดลอก คลองระบายน้ำ หมู่ ที่ ๕ (สายที่ ๓)	เพื่อลดปัญหาน้ำ ท่วมขังในพื้นที่ทำ การเกษตรของ เกษตรกรหมู่ที่ ๕	ขุดลอกคลองระบายน้ำทั้ง คลองกว้าง ๓.๐๐ เมตร ลึก ๑.๕๐ เมตร ยาวรวม ๒,๐๐๐ เมตร	-	-	-	๒๐๐,๐๐๐	-	คลองระบาย น้ำมีวัชพืช น้อยลง และ น้ำไหลสะดวก เพิ่มขึ้น	เกษตรกรหมู่ที่ ๕ ประสบ ปัญหาน้ำท่วม ขังพื้นที่ทำ การเกษตร ลดลง	กองช่าง

รายละเอียดโครงการพัฒนา
แผนพัฒนาท้องถิ่น (พ.ศ. ๒๕๖๑ - ๒๕๖๕)
องค์การบริหารส่วนตำบลเขาสามลือหาบ

แบบ ผ. ๐๒

ก. ยุทธศาสตร์จังหวัดที่ ๓ ส่งเสริมการเป็นเมืองน่าอยู่

ข. ยุทธศาสตร์การพัฒนาของ อปท. ในเขตจังหวัดที่ ๔ ยุทธศาสตร์การพัฒนาด้านทรัพยากรธรรมชาติและสิ่งแวดล้อม ๔.๓ การกำจัดขยะมูลฝอยและสิ่งปฏิกูลรวม

๑. ยุทธศาสตร์การพัฒนา อปท. ที่ ๒. ยุทธศาสตร์ด้านการพัฒนา การเกษตรและการจัดการทรัพยากรธรรมชาติและสิ่งแวดล้อม

๑.๓ แผนงานอุตสาหกรรมการโยธา

ที่	โครงการ	วัตถุประสงค์	เป้าหมาย (ผลผลิตของโครงการ)	งบประมาณ					ตัวชี้วัด (KPI)	ผลที่คาดว่าจะได้รับ	หน่วยงาน ที่รับผิดชอบ หลัก
				๒๕๖๑	๒๕๖๒	๒๕๖๓	๒๕๖๔	๒๕๖๕			
๑๒๔	โครงการขุดลอก คลองระบายน้ำ หมู่ ที่ ๕ (สายที่ ๔)	เพื่อลดปัญหาน้ำ ท่วมขังในพื้นที่ทำ การเกษตรของ เกษตรกรหมู่ที่ ๕	ขุดลอกคลองระบายน้ำทั้ง คลองกว้าง ๓.๐๐ เมตร ลึก ๑.๕๐ เมตร ยาวรวม ๓,๕๐๐ เมตร	-	-	-	๓๕๐,๐๐๐	-	คลองระบาย น้ำมีวัชพืช น้อยลง และ น้ำไหลสะดวก เพิ่มขึ้น	เกษตรกรหมู่ที่ ๕ ประสบ ปัญหาน้ำท่วม ขังพื้นที่ทำ การเกษตร ลดลง	กองช่าง
๑๒๕	โครงการขุดลอก คลองระบายน้ำ หมู่ ที่ ๕ (สายที่ ๕)	เพื่อลดปัญหาน้ำ ท่วมขังในพื้นที่ทำ การเกษตรของ เกษตรกรหมู่ที่ ๕	ขุดลอกคลองระบายน้ำทั้ง คลองกว้าง ๓.๐๐ เมตร ลึก ๑.๕๐ เมตร ยาวรวม ๒,๕๐๐ เมตร	-	-	-	-	๒๕๐,๐๐๐	คลองระบาย น้ำมีวัชพืช น้อยลง และ น้ำไหลสะดวก เพิ่มขึ้น	เกษตรกรหมู่ที่ ๕ ประสบ ปัญหาน้ำท่วม ขังพื้นที่ทำ การเกษตร ลดลง	กองช่าง
๑๒๖	โครงการขุดลอก คลองระบายน้ำ หมู่ ที่ ๕ (สายที่ ๖)	เพื่อลดปัญหาน้ำ ท่วมขังในพื้นที่ทำ การเกษตรของ เกษตรกรหมู่ที่ ๕	ขุดลอกคลองระบายน้ำทั้ง คลองกว้าง ๓.๐๐ เมตร ลึก ๑.๕๐ เมตร ยาวรวม ๑,๐๐๐ เมตร	-	-	-	-	๑๐๐,๐๐๐	คลองระบาย น้ำมีวัชพืช น้อยลง และ น้ำไหลสะดวก เพิ่มขึ้น	เกษตรกรหมู่ที่ ๕ ประสบ ปัญหาน้ำท่วม ขังพื้นที่ทำ การเกษตร ลดลง	กองช่าง

รายละเอียดโครงการพัฒนา
แผนพัฒนาท้องถิ่น (พ.ศ. ๒๕๖๑ - ๒๕๖๕)
องค์การบริหารส่วนตำบลเขาสามลือหาบ

แบบ ผ. ๐๒

ก. ยุทธศาสตร์จังหวัดที่ ๓ ส่งเสริมการเป็นเมืองน่าอยู่

ข. ยุทธศาสตร์การพัฒนาของ อปท. ในเขตจังหวัดที่ ๔ ยุทธศาสตร์การพัฒนาด้านทรัพยากรธรรมชาติและสิ่งแวดล้อม ๔.๓ การกำจัดขยะมูลฝอยและสิ่งปฏิกูลรวม

๑. ยุทธศาสตร์การพัฒนา อปท. ที่ ๒. ยุทธศาสตร์ด้านการพัฒนา การเกษตรและการจัดการทรัพยากรธรรมชาติและสิ่งแวดล้อม

๑.๓ แผนงานอุตสาหกรรมการโยธา

ที่	โครงการ	วัตถุประสงค์	เป้าหมาย (ผลผลิตของโครงการ)	งบประมาณ					ตัวชี้วัด (KPI)	ผลที่คาดว่าจะได้รับ	หน่วยงาน ที่รับผิดชอบ หลัก
				๒๕๖๑	๒๕๖๒	๒๕๖๓	๒๕๖๔	๒๕๖๕			
๑๒๗	โครงการขุดลอก คลองระบายน้ำ หมู่ ที่ ๖ (สายที่ ๑)	เพื่อลดปัญหาน้ำ ท่วมขังในพื้นที่ทำ การเกษตรของ เกษตรกรหมู่ที่ ๖	ขุดลอกคลองระบายน้ำทั้ง คลองกว้าง ๓.๐๐ เมตร ลึก ๑.๕๐ เมตร ยาวรวม ๑,๐๐๐ เมตร	-	-	๑๐๐,๐๐๐	-	-	คลองระบาย น้ำมีวัชพืช น้อยลง และ น้ำไหลสะดวก เพิ่มขึ้น	เกษตรกรหมู่ที่ ๖ ประสบ ปัญหาน้ำท่วม ขังพื้นที่ทำ การเกษตร ลดลง	กองช่าง
๑๒๘	โครงการขุดลอก คลองระบายน้ำ หมู่ ที่ ๖ (สายที่ ๒)	เพื่อลดปัญหาน้ำ ท่วมขังในพื้นที่ทำ การเกษตรของ เกษตรกรหมู่ที่ ๖	ขุดลอกคลองระบายน้ำทั้ง คลองกว้าง ๓.๐๐ เมตร ลึก ๑.๕๐ เมตร ยาวรวม ๒,๐๐๐ เมตร	-	-	๒๐๐,๐๐๐	-	-	คลองระบาย น้ำมีวัชพืช น้อยลง และ น้ำไหลสะดวก เพิ่มขึ้น	เกษตรกรหมู่ที่ ๖ ประสบ ปัญหาน้ำท่วม ขังพื้นที่ทำ การเกษตร ลดลง	กองช่าง
๑๒๙	โครงการขุดลอก คลองระบายน้ำ หมู่ ที่ ๖ (สายที่ ๓)	เพื่อลดปัญหาน้ำ ท่วมขังในพื้นที่ทำ การเกษตรของ เกษตรกรหมู่ที่ ๖	ขุดลอกคลองระบายน้ำทั้ง คลองกว้าง ๓.๐๐ เมตร ลึก ๑.๕๐ เมตร ยาวรวม ๑,๕๐๐ เมตร	-	-	-	๑๕๐,๐๐๐	-	คลองระบาย น้ำมีวัชพืช น้อยลง และ น้ำไหลสะดวก เพิ่มขึ้น	เกษตรกรหมู่ที่ ๖ ประสบ ปัญหาน้ำท่วม ขังพื้นที่ทำ การเกษตร ลดลง	กองช่าง

รายละเอียดโครงการพัฒนา
แผนพัฒนาท้องถิ่น (พ.ศ. ๒๕๖๑ - ๒๕๖๕)
องค์การบริหารส่วนตำบลเขาสามลือหาบ

แบบ ผ. ๐๒

ก. ยุทธศาสตร์จังหวัดที่ ๓ ส่งเสริมการเป็นเมืองน่าอยู่

ข. ยุทธศาสตร์การพัฒนาของ อปท. ในเขตจังหวัดที่ ๔ ยุทธศาสตร์การพัฒนาด้านทรัพยากรธรรมชาติและสิ่งแวดล้อม ๔.๓ การกำจัดขยะมูลฝอยและสิ่งปฏิกูลรวม

๑. ยุทธศาสตร์การพัฒนา อปท. ที่ ๒. ยุทธศาสตร์ด้านการพัฒนา การเกษตรและการจัดการทรัพยากรธรรมชาติและสิ่งแวดล้อม

๑.๓ แผนงานอุตสาหกรรมการโยธา

ที่	โครงการ	วัตถุประสงค์	เป้าหมาย (ผลผลิตของโครงการ)	งบประมาณ					ตัวชี้วัด (KPI)	ผลที่คาดว่าจะได้รับ	หน่วยงาน ที่รับผิดชอบ หลัก
				๒๕๖๑	๒๕๖๒	๒๕๖๓	๒๕๖๔	๒๕๖๕			
๑๓๐	โครงการขุดลอก คลองระบายน้ำ หมู่ ที่ ๖ (สายที่ ๔)	เพื่อลดปัญหาน้ำ ท่วมขังในพื้นที่ทำ การเกษตรของ เกษตรกรหมู่ที่ ๖	ขุดลอกคลองระบายน้ำทั้ง คลองกว้าง ๓.๐๐ เมตร ลึก ๑.๕๐ เมตร ยาวรวม ๒,๕๐๐ เมตร	-	-	-	๒๕๐,๐๐๐	-	คลองระบาย น้ำมีวัชพืช น้อยลง และ น้ำไหลสะดวก เพิ่มขึ้น	เกษตรกรหมู่ที่ ๖ ประสบ ปัญหาน้ำท่วม ขังพื้นที่ทำ การเกษตร ลดลง	กองช่าง
๑๓๑	โครงการขุดลอก คลองระบายน้ำ หมู่ ที่ ๖ (สายที่ ๕)	เพื่อลดปัญหาน้ำ ท่วมขังในพื้นที่ทำ การเกษตรของ เกษตรกรหมู่ที่ ๖	ขุดลอกคลองระบายน้ำทั้ง คลองกว้าง ๓.๐๐ เมตร ลึก ๑.๕๐ เมตร ยาวรวม ๒,๕๐๐ เมตร	-	-	-	-	๒๕๐,๐๐๐	คลองระบาย น้ำมีวัชพืช น้อยลง และ น้ำไหลสะดวก เพิ่มขึ้น	เกษตรกรหมู่ที่ ๖ ประสบ ปัญหาน้ำท่วม ขังพื้นที่ทำ การเกษตร ลดลง	กองช่าง
๑๓๒	โครงการขุดลอก คลองระบายน้ำ หมู่ ที่ ๖ (สายที่ ๖)	เพื่อลดปัญหาน้ำ ท่วมขังในพื้นที่ทำ การเกษตรของ เกษตรกรหมู่ที่ ๖	ขุดลอกคลองระบายน้ำทั้ง คลองกว้าง ๓.๐๐ เมตร ลึก ๑.๕๐ เมตร ยาวรวม ๑,๕๐๐ เมตร	-	-	-	-	๑๕๐,๐๐๐	คลองระบาย น้ำมีวัชพืช น้อยลง และ น้ำไหลสะดวก เพิ่มขึ้น	เกษตรกรหมู่ที่ ๖ ประสบ ปัญหาน้ำท่วม ขังพื้นที่ทำ การเกษตร ลดลง	กองช่าง

รายละเอียดโครงการพัฒนา
แผนพัฒนาท้องถิ่น (พ.ศ. ๒๕๖๑ - ๒๕๖๕)
องค์การบริหารส่วนตำบลเขาสามลือหาบ

แบบ ผ. ๐๒

ก. ยุทธศาสตร์จังหวัดที่ ๓ ส่งเสริมการเป็นเมืองน่าอยู่

ข. ยุทธศาสตร์การพัฒนาของ อปท. ในเขตจังหวัดที่ ๔ ยุทธศาสตร์การพัฒนาด้านทรัพยากรธรรมชาติและสิ่งแวดล้อม ๔.๓ การกำจัดขยะมูลฝอยและสิ่งปฏิกูลรวม

๑. ยุทธศาสตร์การพัฒนา อปท. ที่ ๒. ยุทธศาสตร์ด้านการพัฒนา การเกษตรและการจัดการทรัพยากรธรรมชาติและสิ่งแวดล้อม

๑.๓ แผนงานอุตสาหกรรมการโยธา

ที่	โครงการ	วัตถุประสงค์	เป้าหมาย (ผลผลิตของโครงการ)	งบประมาณ					ตัวชี้วัด (KPI)	ผลที่คาดว่าจะได้รับ	หน่วยงาน ที่รับผิดชอบ หลัก
				๒๕๖๑	๒๕๖๒	๒๕๖๓	๒๕๖๔	๒๕๖๕			
๑๓๓	โครงการขุดลอก คลองระบายน้ำ หมู่ ที่ ๗ (สายที่ ๑)	เพื่อลดปัญหาน้ำ ท่วมขังในพื้นที่ทำ การเกษตรของ เกษตรกรหมู่ที่ ๗	ขุดลอกคลองระบายน้ำทั้ง คลองกว้าง ๓.๐๐ เมตร ลึก ๑.๕๐ เมตร ยาวรวม ๒,๐๐๐ เมตร	-	-	๒๐๐,๐๐๐	-	-	คลองระบาย น้ำมีวัชพืช น้อยลง และ น้ำไหลสะดวก เพิ่มขึ้น	เกษตรกรหมู่ที่ ๗ ประสบ ปัญหาน้ำท่วม ขังพื้นที่ทำ การเกษตร ลดลง	กองช่าง
๑๓๔	โครงการขุดลอก คลองระบายน้ำ หมู่ ที่ ๗ (สายที่ ๒)	เพื่อลดปัญหาน้ำ ท่วมขังในพื้นที่ทำ การเกษตรของ เกษตรกรหมู่ที่ ๗	ขุดลอกคลองระบายน้ำทั้ง คลองกว้าง ๓.๐๐ เมตร ลึก ๑.๕๐ เมตร ยาวรวม ๒,๐๐๐ เมตร	-	-	๒๐๐,๐๐๐	-	-	คลองระบาย น้ำมีวัชพืช น้อยลง และ น้ำไหลสะดวก เพิ่มขึ้น	เกษตรกรหมู่ที่ ๗ ประสบ ปัญหาน้ำท่วม ขังพื้นที่ทำ การเกษตร ลดลง	กองช่าง
๑๓๕	โครงการขุดลอก คลองระบายน้ำ หมู่ ที่ ๗ (สายที่ ๓)	เพื่อลดปัญหาน้ำ ท่วมขังในพื้นที่ทำ การเกษตรของ เกษตรกรหมู่ที่ ๗	ขุดลอกคลองระบายน้ำทั้ง คลองกว้าง ๓.๐๐ เมตร ลึก ๑.๕๐ เมตร ยาวรวม ๒,๕๐๐ เมตร	-	-	-	๒๕๐,๐๐๐	-	คลองระบาย น้ำมีวัชพืช น้อยลง และ น้ำไหลสะดวก เพิ่มขึ้น	เกษตรกรหมู่ที่ ๗ ประสบ ปัญหาน้ำท่วม ขังพื้นที่ทำ การเกษตร ลดลง	กองช่าง

รายละเอียดโครงการพัฒนา
แผนพัฒนาท้องถิ่น (พ.ศ. ๒๕๖๑ - ๒๕๖๕)
องค์การบริหารส่วนตำบลเขาสามลือหาบ

แบบ ผ. ๐๒

ก. ยุทธศาสตร์จังหวัดที่ ๓ ส่งเสริมการเป็นเมืองน่าอยู่

ข. ยุทธศาสตร์การพัฒนาของ อปท. ในเขตจังหวัดที่ ๔ ยุทธศาสตร์การพัฒนาด้านทรัพยากรธรรมชาติและสิ่งแวดล้อม ๔.๓ การกำจัดขยะมูลฝอยและสิ่งปฏิกูลรวม

๑. ยุทธศาสตร์การพัฒนา อปท. ที่ ๒. ยุทธศาสตร์ด้านการพัฒนา การเกษตรและการจัดการทรัพยากรธรรมชาติและสิ่งแวดล้อม

๑.๓ แผนงานอุตสาหกรรมการโยธา

ที่	โครงการ	วัตถุประสงค์	เป้าหมาย (ผลผลิตของโครงการ)	งบประมาณ					ตัวชี้วัด (KPI)	ผลที่คาดว่าจะได้รับ	หน่วยงาน ที่รับผิดชอบ หลัก
				๒๕๖๑	๒๕๖๒	๒๕๖๓	๒๕๖๔	๒๕๖๕			
๑๓๖	โครงการขุดลอก คลองระบายน้ำ หมู่ ที่ ๗ (สายที่ ๔)	เพื่อลดปัญหาน้ำ ท่วมขังในพื้นที่ทำ การเกษตรของ เกษตรกรหมู่ที่ ๗	ขุดลอกคลองระบายน้ำทั้ง คลองกว้าง ๓.๐๐ เมตร ลึก ๑.๕๐ เมตร ยาวรวม ๒,๐๐๐ เมตร	-	-	-	๒๐๐,๐๐๐	-	คลองระบาย น้ำมีวัชพืช น้อยลง และ น้ำไหลสะดวก เพิ่มขึ้น	เกษตรกรหมู่ที่ ๗ ประสบ ปัญหาน้ำท่วม ขังพื้นที่ทำ การเกษตร ลดลง	กองช่าง
๑๓๗	โครงการขุดลอก คลองระบายน้ำ หมู่ ที่ ๗ (สายที่ ๕)	เพื่อลดปัญหาน้ำ ท่วมขังในพื้นที่ทำ การเกษตรของ เกษตรกรหมู่ที่ ๗	ขุดลอกคลองระบายน้ำทั้ง คลองกว้าง ๓.๐๐ เมตร ลึก ๑.๕๐ เมตร ยาวรวม ๑,๕๐๐ เมตร	-	-	-	-	๑๕๐,๐๐๐	คลองระบาย น้ำมีวัชพืช น้อยลง และ น้ำไหลสะดวก เพิ่มขึ้น	เกษตรกรหมู่ที่ ๗ ประสบ ปัญหาน้ำท่วม ขังพื้นที่ทำ การเกษตร ลดลง	กองช่าง
๑๓๘	โครงการขุดลอก คลองระบายน้ำ หมู่ ที่ ๗ (สายที่ ๖)	เพื่อลดปัญหาน้ำ ท่วมขังในพื้นที่ทำ การเกษตรของ เกษตรกรหมู่ที่ ๗	ขุดลอกคลองระบายน้ำทั้ง คลองกว้าง ๓.๐๐ เมตร ลึก ๑.๕๐ เมตร ยาวรวม ๑,๐๐๐ เมตร	-	-	-	-	๑๐๐,๐๐๐	คลองระบาย น้ำมีวัชพืช น้อยลง และ น้ำไหลสะดวก เพิ่มขึ้น	เกษตรกรหมู่ที่ ๗ ประสบ ปัญหาน้ำท่วม ขังพื้นที่ทำ การเกษตร ลดลง	กองช่าง

รายละเอียดโครงการพัฒนา
แผนพัฒนาท้องถิ่น (พ.ศ. ๒๕๖๑ - ๒๕๖๕)
องค์การบริหารส่วนตำบลเขาสามลือหาบ

แบบ ผ. ๐๒

ก. ยุทธศาสตร์จังหวัดที่ ๓ ส่งเสริมการเป็นเมืองน่าอยู่

ข. ยุทธศาสตร์การพัฒนาของ อปท. ในเขตจังหวัดที่ ๔ ยุทธศาสตร์การพัฒนาด้านทรัพยากรธรรมชาติและสิ่งแวดล้อม ๔.๓ การกำจัดขยะมูลฝอยและสิ่งปฏิกูลรวม

๑. ยุทธศาสตร์การพัฒนา อปท. ที่ ๒. ยุทธศาสตร์ด้านการพัฒนา การเกษตรและการจัดการทรัพยากรธรรมชาติและสิ่งแวดล้อม

๑.๓ แผนงานอุตสาหกรรมการโยธา

ที่	โครงการ	วัตถุประสงค์	เป้าหมาย (ผลผลิตของโครงการ)	งบประมาณ					ตัวชี้วัด (KPI)	ผลที่คาดว่าจะได้รับ	หน่วยงาน ที่รับผิดชอบ หลัก
				๒๕๖๑	๒๕๖๒	๒๕๖๓	๒๕๖๔	๒๕๖๕			
๑๓๙	โครงการขุดลอก คลองระบายน้ำ หมู่ ที่ ๘ (สายที่ ๑)	เพื่อลดปัญหาน้ำ ท่วมขังในพื้นที่ทำ การเกษตรของ เกษตรกรหมู่	ขุดลอกคลองระบายน้ำที่ คลองกว้าง ๓.๐๐ เมตร ลึก ๑.๕๐ เมตร ยาวรวม ๑,๐๐๐ เมตร	-	-	๑๐๐,๐๐๐	-	-	คลองระบาย น้ำมีวัชพืช น้อยลง และ น้ำไหลสะดวก เพิ่มขึ้น	เกษตรกรหมู่ที่ ๘ ประสบ ปัญหาน้ำท่วม ขังพื้นที่ทำ การเกษตร ลดลง	กองช่าง
๑๔๐	โครงการขุดลอก คลองระบายน้ำ หมู่ ที่ ๘ (สายที่ ๒)	เพื่อลดปัญหาน้ำ ท่วมขังในพื้นที่ทำ การเกษตรของ เกษตรกรหมู่ที่ ๘	ขุดลอกคลองระบายน้ำที่ คลองกว้าง ๓.๐๐ เมตร ลึก ๑.๕๐ เมตร ยาวรวม ๒,๐๐๐ เมตร	-	-	๒๐๐,๐๐๐	-	-	คลองระบาย น้ำมีวัชพืช น้อยลง และ น้ำไหลสะดวก เพิ่มขึ้น	เกษตรกรหมู่ที่ ๘ ประสบ ปัญหาน้ำท่วม ขังพื้นที่ทำ การเกษตร ลดลง	กองช่าง
๑๔๑	โครงการขุดลอก คลองระบายน้ำ หมู่ ที่ ๘ (สายที่ ๓)	เพื่อลดปัญหาน้ำ ท่วมขังในพื้นที่ทำ การเกษตรของ เกษตรกรหมู่ที่ ๘	ขุดลอกคลองระบายน้ำที่ คลองกว้าง ๓.๐๐ เมตร ลึก ๑.๕๐ เมตร ยาวรวม ๒,๐๐๐ เมตร	-	-	-	๒๐๐,๐๐๐	-	คลองระบาย น้ำมีวัชพืช น้อยลง และ น้ำไหลสะดวก เพิ่มขึ้น	เกษตรกรหมู่ที่ ๘ ประสบ ปัญหาน้ำท่วม ขังพื้นที่ทำ การเกษตร ลดลง	กองช่าง

รายละเอียดโครงการพัฒนา
แผนพัฒนาท้องถิ่น (พ.ศ. ๒๕๖๑ - ๒๕๖๕)
องค์การบริหารส่วนตำบลเขาสามลือหาบ

แบบ ผ. ๐๒

ก. ยุทธศาสตร์จังหวัดที่ ๓ ส่งเสริมการเป็นเมืองน่าอยู่

ข. ยุทธศาสตร์การพัฒนาของ อปท. ในเขตจังหวัดที่ ๔ ยุทธศาสตร์การพัฒนาด้านทรัพยากรธรรมชาติและสิ่งแวดล้อม ๔.๓ การกำจัดขยะมูลฝอยและสิ่งปฏิกูลรวม

๑. ยุทธศาสตร์การพัฒนา อปท. ที่ ๒. ยุทธศาสตร์ด้านการพัฒนา การเกษตรและการจัดการทรัพยากรธรรมชาติและสิ่งแวดล้อม

๑.๓ แผนงานอุตสาหกรรมการโยธา

ที่	โครงการ	วัตถุประสงค์	เป้าหมาย (ผลผลิตของโครงการ)	งบประมาณ					ตัวชี้วัด (KPI)	ผลที่คาดว่าจะได้รับ	หน่วยงาน ที่รับผิดชอบ หลัก
				๒๕๖๑	๒๕๖๒	๒๕๖๓	๒๕๖๔	๒๕๖๕			
๑๔๒	โครงการขุดลอก คลองระบายน้ำ หมู่ ที่ ๘ (สายที่ ๔)	เพื่อลดปัญหาน้ำ ท่วมขังในพื้นที่ทำ การเกษตรของ เกษตรกรหมู่ที่ ๘	ขุดลอกคลองระบายน้ำทั้ง คลองกว้าง ๓.๐๐ เมตร ลึก ๑.๕๐ เมตร ยาวรวม ๒,๕๐๐ เมตร	-	-	-	๒๕๐,๐๐๐	-	คลองระบาย น้ำมีวัชพืช น้อยลง และ น้ำไหลสะดวก เพิ่มขึ้น	เกษตรกรหมู่ที่ ๘ ประสบ ปัญหาน้ำท่วม ขังพื้นที่ทำ การเกษตร ลดลง	กองช่าง
๑๔๓	โครงการขุดลอก คลองระบายน้ำ หมู่ ที่ ๘ (สายที่ ๕)	เพื่อลดปัญหาน้ำ ท่วมขังในพื้นที่ทำ การเกษตรของ เกษตรกรหมู่ที่ ๘	ขุดลอกคลองระบายน้ำทั้ง คลองกว้าง ๓.๐๐ เมตร ลึก ๑.๕๐ เมตร ยาวรวม ๑,๐๐๐ เมตร	-	-	-	-	๑๐๐,๐๐๐	คลองระบาย น้ำมีวัชพืช น้อยลง และ น้ำไหลสะดวก เพิ่มขึ้น	เกษตรกรหมู่ที่ ๘ ประสบ ปัญหาน้ำท่วม ขังพื้นที่ทำ การเกษตร ลดลง	กองช่าง
๑๔๔	โครงการขุดลอก คลองระบายน้ำ หมู่ ที่ ๘ (สายที่ ๖)	เพื่อลดปัญหาน้ำ ท่วมขังในพื้นที่ทำ การเกษตรของ เกษตรกรหมู่ที่ ๘	ขุดลอกคลองระบายน้ำทั้ง คลองกว้าง ๓.๐๐ เมตร ลึก ๑.๕๐ เมตร ยาวรวม ๑,๒๐๐ เมตร	-	-	-	-	๑๒๐,๐๐๐	คลองระบาย น้ำมีวัชพืช น้อยลง และ น้ำไหลสะดวก เพิ่มขึ้น	เกษตรกรหมู่ที่ ๘ ประสบ ปัญหาน้ำท่วม ขังพื้นที่ทำ การเกษตร ลดลง	กองช่าง

รายละเอียดโครงการพัฒนา
แผนพัฒนาท้องถิ่น (พ.ศ. ๒๕๖๑ - ๒๕๖๕)
องค์การบริหารส่วนตำบลเขาสามลือหาบ

แบบ ผ. ๐๒

ก. ยุทธศาสตร์จังหวัดที่ ๓ ส่งเสริมการเป็นเมืองน่าอยู่

ข. ยุทธศาสตร์การพัฒนาของ อปท. ในเขตจังหวัดที่ ๔ ยุทธศาสตร์การพัฒนาด้านทรัพยากรธรรมชาติและสิ่งแวดล้อม ๔.๓ การกำจัดขยะมูลฝอยและสิ่งปฏิกูลรวม

๑. ยุทธศาสตร์การพัฒนา อปท. ที่ ๒. ยุทธศาสตร์ด้านการพัฒนา การเกษตรและการจัดการทรัพยากรธรรมชาติและสิ่งแวดล้อม

๑.๓ แผนงานอุตสาหกรรมโยธา

ที่	โครงการ	วัตถุประสงค์	เป้าหมาย (ผลผลิตของโครงการ)	งบประมาณ					ตัวชี้วัด (KPI)	ผลที่คาดว่าจะได้รับ	หน่วยงาน ที่รับผิดชอบ หลัก
				๒๕๖๑	๒๕๖๒	๒๕๖๓	๒๕๖๔	๒๕๖๕			
๑๔๕	โครงการขุดลอกคลองส่งน้ำ หมู่ที่ ๑ (สายที่ ๑)	เพื่อให้เกษตรกรหมู่ที่ ๑ ได้มีน้ำใช้ในการทำ การเกษตรอย่างทั่วถึง	ขุดลอกคลองส่งน้ำ น้ำทิ้ง คลองกว้าง ๓.๐๐ เมตร ลึก ๑.๐๐ เมตร ยาวรวม ๒,๕๐๐ เมตร	-	-	๒๒๐,๐๐๐	-	-	ปัญหาขาดน้ำ ในการทำ การเกษตร ลดลง	ประชาชนหมู่ ที่ ๑ มีน้ำใช้ในการทำ การเกษตร อย่างเพียงพอ	กองช่าง
๑๔๖	โครงการขุดลอกคลองส่งน้ำ หมู่ที่ ๑ (สายที่ ๒)	เพื่อให้เกษตรกรหมู่ที่ ๑ ได้มีน้ำใช้ในการทำ การเกษตรอย่างทั่วถึง	ขุดลอกคลองส่งน้ำ คลอง กว้าง ๓.๐๐ เมตร ลึก ๑.๐๐ เมตร ยาวรวม ๒,๐๐๐ เมตร	-	-	๑๘๐,๐๐๐	-	-	ปัญหาขาดน้ำ ในการทำ การเกษตร ลดลง	ประชาชนหมู่ ที่ ๑ มีน้ำใช้ในการทำ การเกษตร อย่างเพียงพอ	กองช่าง
๑๔๗	โครงการขุดลอกคลองส่งน้ำ หมู่ที่ ๑ (สายที่ ๓)	เพื่อให้เกษตรกรหมู่ที่ ๑ ได้มีน้ำใช้ในการทำ การเกษตรอย่างทั่วถึง	ขุดลอกคลองส่งน้ำ คลอง กว้าง ๓.๐๐ เมตร ลึก ๑.๐๐ เมตร ยาวรวม ๑,๕๐๐ เมตร	-	-	-	๑๔๕,๐๐๐	-	ปัญหาขาดน้ำ ในการทำ การเกษตร ลดลง	ประชาชนหมู่ ที่ ๑ มีน้ำใช้ในการทำ การเกษตร อย่างเพียงพอ	กองช่าง

รายละเอียดโครงการพัฒนา
แผนพัฒนาท้องถิ่น (พ.ศ. ๒๕๖๑ - ๒๕๖๕)
องค์การบริหารส่วนตำบลเขาสามลือหาบ

แบบ ผ. ๐๒

ก. ยุทธศาสตร์จังหวัดที่ ๓ ส่งเสริมการเป็นเมืองน่าอยู่

ข. ยุทธศาสตร์การพัฒนาของ อปท. ในเขตจังหวัดที่ ๔ ยุทธศาสตร์การพัฒนาด้านทรัพยากรธรรมชาติและสิ่งแวดล้อม ๔.๓ การกำจัดขยะมูลฝอยและสิ่งปฏิกูลรวม

๑. ยุทธศาสตร์การพัฒนา อปท. ที่ ๒. ยุทธศาสตร์ด้านการพัฒนา การเกษตรและการจัดการทรัพยากรธรรมชาติและสิ่งแวดล้อม

๑.๓ แผนงานอุตสาหกรรมโยธา

ที่	โครงการ	วัตถุประสงค์	เป้าหมาย (ผลผลิตของโครงการ)	งบประมาณ					ตัวชี้วัด (KPI)	ผลที่คาดว่าจะได้รับ	หน่วยงาน ที่รับผิดชอบ หลัก
				๒๕๖๑	๒๕๖๒	๒๕๖๓	๒๕๖๔	๒๕๖๕			
๑๔๘	โครงการขุดลอก คลองส่งน้ำ หมู่ที่ ๑ (สายที่ ๔)	เพื่อให้เกษตรกร หมู่ที่ ๑ ได้มีน้ำใช้ ในการทำ การเกษตรอย่าง ทั่วถึง	ขุดลอกคลองส่งน้ำ คลอง กว้าง ๓.๐๐ เมตร ลึก ๑.๐๐ เมตร ยาวรวม ๑,๕๐๐ เมตร	-	-	-	๑๐๙,๐๐๐	-	ปัญหาขาดน้ำ ในการทำ การเกษตร ลดลง	ประชาชนหมู่ ที่ ๑ มีน้ำใช้ใน การทำ การเกษตร อย่างเพียงพอ	กองช่าง
๑๔๙	โครงการขุดลอก คลองส่งน้ำ หมู่ที่ ๑ (สายที่ ๕)	เพื่อให้เกษตรกร หมู่ที่ ๑ ได้มีน้ำใช้ ในการทำ การเกษตรอย่าง ทั่วถึง	ขุดลอกคลองส่งน้ำ คลอง กว้าง ๓.๐๐ เมตร ลึก ๑.๐๐ เมตร ยาวรวม ๑,๐๐๐ เมตร	-	-	-	-	๗๓,๐๐๐	ปัญหาขาดน้ำ ในการทำ การเกษตร ลดลง	ประชาชนหมู่ ที่ ๑ มีน้ำใช้ใน การทำ การเกษตร อย่างเพียงพอ	กองช่าง
๑๕๐	โครงการขุดลอก คลองส่งน้ำ หมู่ที่ ๑ (สายที่ ๖)	เพื่อให้เกษตรกร หมู่ที่ ๑ ได้มีน้ำใช้ ในการทำ การเกษตรอย่าง ทั่วถึง	ขุดลอกคลองส่งน้ำ คลอง กว้าง ๓.๐๐ เมตร ลึก ๑.๐๐ เมตร ยาวรวม ๑,๕๐๐ เมตร	-	-	-	-	๑๐๙,๐๐๐	ปัญหาขาดน้ำ ในการทำ การเกษตร ลดลง	ประชาชนหมู่ ที่ ๑ มีน้ำใช้ใน การทำ การเกษตร อย่างเพียงพอ	กองช่าง

รายละเอียดโครงการพัฒนา
แผนพัฒนาท้องถิ่น (พ.ศ. ๒๕๖๑ - ๒๕๖๕)
องค์การบริหารส่วนตำบลเขาสามลิบหาบ

แบบ ผ. ๐๒

ก. ยุทธศาสตร์จังหวัดที่ ๓ ส่งเสริมการเป็นเมืองน่าอยู่

ข. ยุทธศาสตร์การพัฒนาของ อปท. ในเขตจังหวัดที่ ๔ ยุทธศาสตร์การพัฒนาด้านทรัพยากรธรรมชาติและสิ่งแวดล้อม ๔.๓ การกำจัดขยะมูลฝอยและสิ่งปฏิกูลรวม

๑. ยุทธศาสตร์การพัฒนา อปท. ที่ ๒. ยุทธศาสตร์ด้านการพัฒนา การเกษตรและการจัดการทรัพยากรธรรมชาติและสิ่งแวดล้อม

๑.๓ แผนงานอุตสาหกรรมโยธา

ที่	โครงการ	วัตถุประสงค์	เป้าหมาย (ผลผลิตของโครงการ)	งบประมาณ					ตัวชี้วัด (KPI)	ผลที่คาดว่าจะได้รับ	หน่วยงาน ที่รับผิดชอบ หลัก
				๒๕๖๑	๒๕๖๒	๒๕๖๓	๒๕๖๔	๒๕๖๕			
๑๕๑	โครงการขุดลอก คลองส่งน้ำ หมู่ที่ ๒ (สายที่ ๑)	เพื่อให้เกษตรกร หมู่ที่ ๒ ได้มีน้ำใช้ ในการทำ การเกษตรอย่าง ทั่วถึง	ขุดลอกคลองส่งน้ำ คลอง กว้าง ๓.๐๐ เมตร ลึก ๑.๐๐ เมตร ยาวรวม ๑,๕๐๐ เมตร	-	-	๑๔๕,๐๐๐	-	-	ปัญหาขาดน้ำ ในการทำ การเกษตร ลดลง	ประชาชนหมู่ ที่ ๒ มีน้ำใช้ใน การทำ การเกษตร อย่างเพียงพอ	กองช่าง
๑๕๒	โครงการขุดลอก คลองส่งน้ำ หมู่ที่ ๒ (สายที่ ๒)	เพื่อให้เกษตรกร หมู่ที่ ๒ ได้มีน้ำใช้ ในการทำ การเกษตรอย่าง ทั่วถึง	ขุดลอกคลองส่งน้ำ คลอง กว้าง ๓.๐๐ เมตร ลึก ๑.๐๐ เมตร ยาวรวม ๒,๐๐๐ เมตร	-	-	๑๘๐,๐๐๐	-	-	ปัญหาขาดน้ำ ในการทำ การเกษตร ลดลง	ประชาชนหมู่ ที่ ๒ มีน้ำใช้ใน การทำ การเกษตร อย่างเพียงพอ	กองช่าง
๑๕๓	โครงการขุดลอก คลองส่งน้ำ หมู่ที่ ๒ (สายที่ ๓)	เพื่อให้เกษตรกร หมู่ที่ ๒ ได้มีน้ำใช้ ในการทำ การเกษตรอย่าง ทั่วถึง	ขุดลอกคลองส่งน้ำ คลอง กว้าง ๓.๐๐ เมตร ลึก ๑.๐๐ เมตร ยาวรวม ๑,๕๐๐ เมตร	-	-	-	๑๔๕,๐๐๐	-	ปัญหาขาดน้ำ ในการทำ การเกษตร ลดลง	ประชาชนหมู่ ที่ ๒ มีน้ำใช้ใน การทำ การเกษตร อย่างเพียงพอ	กองช่าง

รายละเอียดโครงการพัฒนา
แผนพัฒนาท้องถิ่น (พ.ศ. ๒๕๖๑ - ๒๕๖๕)
องค์การบริหารส่วนตำบลเขาสามลือหาบ

แบบ ผ. ๐๒

ก. ยุทธศาสตร์จังหวัดที่ ๓ ส่งเสริมการเป็นเมืองน่าอยู่

ข. ยุทธศาสตร์การพัฒนาของ อปท. ในเขตจังหวัดที่ ๔ ยุทธศาสตร์การพัฒนาด้านทรัพยากรธรรมชาติและสิ่งแวดล้อม ๔.๓ การกำจัดขยะมูลฝอยและสิ่งปฏิกูลรวม

๑. ยุทธศาสตร์การพัฒนา อปท. ที่ ๒. ยุทธศาสตร์ด้านการพัฒนา การเกษตรและการจัดการทรัพยากรธรรมชาติและสิ่งแวดล้อม

๑.๓ แผนงานอุตสาหกรรมโยธา

ที่	โครงการ	วัตถุประสงค์	เป้าหมาย (ผลผลิตของโครงการ)	งบประมาณ					ตัวชี้วัด (KPI)	ผลที่คาดว่าจะได้รับ	หน่วยงาน ที่รับผิดชอบ หลัก
				๒๕๖๑	๒๕๖๒	๒๕๖๓	๒๕๖๔	๒๕๖๕			
๑๕๔	โครงการขุดลอก คลองส่งน้ำ หมู่ที่ ๒ (สายที่ ๔)	เพื่อให้เกษตรกร หมู่ที่ ๒ ได้มีน้ำใช้ ในการทำ การเกษตรอย่าง ทั่วถึง	ขุดลอกคลองส่งน้ำ คลอง กว้าง ๓.๐๐ เมตร ลึก ๑.๐๐ เมตร ยาวรวม ๑,๐๐๐ เมตร	-	-	-	๗๓,๐๐๐	-	ปัญหาขาดน้ำ ในการทำ การเกษตร ลดลง	ประชาชนหมู่ ที่ ๒ มีน้ำใช้ใน การทำ การเกษตร อย่างเพียงพอ	กองช่าง
๑๕๕	โครงการขุดลอก คลองส่งน้ำ หมู่ที่ ๒ (สายที่ ๕)	เพื่อให้เกษตรกร หมู่ที่ ๒ ได้มีน้ำใช้ ในการทำ การเกษตรอย่าง ทั่วถึง	ขุดลอกคลองส่งน้ำ คลอง กว้าง ๓.๐๐ เมตร ลึก ๑.๐๐ เมตร ยาวรวม ๑,๐๐๐ เมตร	-	-	-	-	๗๓,๐๐๐	ปัญหาขาดน้ำ ในการทำ การเกษตร ลดลง	ประชาชนหมู่ ที่ ๒ มีน้ำใช้ใน การทำ การเกษตร อย่างเพียงพอ	กองช่าง
๑๕๖	โครงการขุดลอก คลองส่งน้ำ หมู่ที่ ๒ (สายที่ ๖)	เพื่อให้เกษตรกร หมู่ที่ ๒ ได้มีน้ำใช้ ในการทำ การเกษตรอย่าง ทั่วถึง	ขุดลอกคลองส่งน้ำ คลอง กว้าง ๓.๐๐ เมตร ลึก ๑.๐๐ เมตร ยาวรวม ๑,๕๐๐ เมตร	-	-	-	-	๑๔๕,๐๐๐	ปัญหาขาดน้ำ ในการทำ การเกษตร ลดลง	ประชาชนหมู่ ที่ ๒ มีน้ำใช้ใน การทำ การเกษตร อย่างเพียงพอ	กองช่าง

รายละเอียดโครงการพัฒนา
แผนพัฒนาท้องถิ่น (พ.ศ. ๒๕๖๑ - ๒๕๖๕)
องค์การบริหารส่วนตำบลเขาสามลิบหาบ

แบบ ผ. ๐๒

ก. ยุทธศาสตร์จังหวัดที่ ๓ ส่งเสริมการเป็นเมืองน่าอยู่

ข. ยุทธศาสตร์การพัฒนาของ อปท. ในเขตจังหวัดที่ ๔ ยุทธศาสตร์การพัฒนาด้านทรัพยากรธรรมชาติและสิ่งแวดล้อม ๔.๓ การกำจัดขยะมูลฝอยและสิ่งปฏิกูลรวม

๑. ยุทธศาสตร์การพัฒนา อปท. ที่ ๒. ยุทธศาสตร์ด้านการพัฒนา การเกษตรและการจัดการทรัพยากรธรรมชาติและสิ่งแวดล้อม

๑.๓ แผนงานอุตสาหกรรมโยธา

ที่	โครงการ	วัตถุประสงค์	เป้าหมาย (ผลผลิตของโครงการ)	งบประมาณ					ตัวชี้วัด (KPI)	ผลที่คาดว่าจะได้รับ	หน่วยงาน ที่รับผิดชอบ หลัก
				๒๕๖๑	๒๕๖๒	๒๕๖๓	๒๕๖๔	๒๕๖๕			
๑๕๗	โครงการขุดลอก คลองส่งน้ำ หมู่ที่ ๓ (สายที่ ๑)	เพื่อให้เกษตรกร หมู่ที่ ๓ ได้มีน้ำใช้ ในการทำ การเกษตรอย่าง ทั่วถึง	ขุดลอกคลองส่งน้ำ คลอง กว้าง ๓.๐๐ เมตร ลึก ๑.๐๐ เมตร ยาวรวม ๒,๕๐๐ เมตร	-	-	๒๒๐,๐๐๐	-	-	ปัญหาขาดน้ำ ในการทำ การเกษตร ลดลง	ประชาชนหมู่ ที่ ๓ มีน้ำใช้ใน การทำ การเกษตร อย่างเพียงพอ	กองช่าง
๑๕๘	โครงการขุดลอก คลองส่งน้ำ หมู่ที่ ๓ (สายที่ ๒)	เพื่อให้เกษตรกร หมู่ที่ ๓ ได้มีน้ำใช้ ในการทำ การเกษตรอย่าง ทั่วถึง	ขุดลอกคลองส่งน้ำ คลอง กว้าง ๑.๕๐ เมตร ลึก ๑.๐๐ เมตร ยาวรวม ๑,๐๐๐ เมตร	-	-	๑๘๐,๐๐๐	-	-	ปัญหาขาดน้ำ ในการทำ การเกษตร ลดลง	ประชาชนหมู่ ที่ ๓ มีน้ำใช้ใน การทำ การเกษตร อย่างเพียงพอ	กองช่าง
๑๕๙	โครงการขุดลอก คลองส่งน้ำ หมู่ที่ ๓ (สายที่ ๓)	เพื่อให้เกษตรกร หมู่ที่ ๓ ได้มีน้ำใช้ ในการทำ การเกษตรอย่าง ทั่วถึง	ขุดลอกคลองส่งน้ำ คลอง กว้าง ๓.๐๐ เมตร ลึก ๑.๐๐ เมตร ยาวรวม ๑,๕๐๐ เมตร	-	-	-	๑๔๕,๐๐๐	-	ปัญหาขาดน้ำ ในการทำ การเกษตร ลดลง	ประชาชนหมู่ ที่ ๓ มีน้ำใช้ใน การทำ การเกษตร อย่างเพียงพอ	กองช่าง

รายละเอียดโครงการพัฒนา
แผนพัฒนาท้องถิ่น (พ.ศ. ๒๕๖๑ - ๒๕๖๕)
องค์การบริหารส่วนตำบลเขาสามลือหาบ

แบบ ผ. ๐๒

ก. ยุทธศาสตร์จังหวัดที่ ๓ ส่งเสริมการเป็นเมืองน่าอยู่

ข. ยุทธศาสตร์การพัฒนาของ อปท. ในเขตจังหวัดที่ ๔ ยุทธศาสตร์การพัฒนาด้านทรัพยากรธรรมชาติและสิ่งแวดล้อม ๔.๓ การกำจัดขยะมูลฝอยและสิ่งปฏิกูลรวม

๑. ยุทธศาสตร์การพัฒนา อปท. ที่ ๒. ยุทธศาสตร์ด้านการพัฒนา การเกษตรและการจัดการทรัพยากรธรรมชาติและสิ่งแวดล้อม

๑.๓ แผนงานอุตสาหกรรมโยธา

ที่	โครงการ	วัตถุประสงค์	เป้าหมาย (ผลผลิตของโครงการ)	งบประมาณ					ตัวชี้วัด (KPI)	ผลที่คาดว่าจะได้รับ	หน่วยงาน ที่รับผิดชอบ หลัก
				๒๕๖๑	๒๕๖๒	๒๕๖๓	๒๕๖๔	๒๕๖๕			
๑๖๐	โครงการขุดลอก คลองส่งน้ำ หมู่ที่ ๓ (สายที่ ๔)	เพื่อให้เกษตรกร หมู่ที่ ๓ ได้มีน้ำใช้ ในการทำ การเกษตรอย่าง ทั่วถึง	ขุดลอกคลองส่งน้ำ คลอง กว้าง ๓.๐๐ เมตร ลึก ๑.๐๐ เมตร ยาวรวม ๑,๒๐๐ เมตร	-	-	-	๑๐๙,๐๐๐	-	ปัญหาขาดน้ำ ในการทำ การเกษตร ลดลง	ประชาชนหมู่ ที่ ๓ มีน้ำใช้ใน การทำ การเกษตร อย่างเพียงพอ	กองช่าง
๑๖๑	โครงการขุดลอก คลองส่งน้ำ หมู่ที่ ๓ (สายที่ ๕)	เพื่อให้เกษตรกร หมู่ที่ ๓ ได้มีน้ำใช้ ในการทำ การเกษตรอย่าง ทั่วถึง	ขุดลอกคลองส่งน้ำ คลอง กว้าง ๓.๐๐ เมตร ลึก ๑.๐๐ เมตร ยาวรวม ๑,๐๐๐ เมตร	-	-	-	-	๗๓,๐๐๐	ปัญหาขาดน้ำ ในการทำ การเกษตร ลดลง	ประชาชนหมู่ ที่ ๓ มีน้ำใช้ใน การทำ การเกษตร อย่างเพียงพอ	กองช่าง
๑๖๒	โครงการขุดลอก คลองส่งน้ำ หมู่ที่ ๓ (สายที่ ๖)	เพื่อให้เกษตรกร หมู่ที่ ๓ ได้มีน้ำใช้ ในการทำ การเกษตรอย่าง ทั่วถึง	ขุดลอกคลองส่งน้ำ คลอง กว้าง ๓.๐๐ เมตร ลึก ๑.๐๐ เมตร ยาวรวม ๑,๒๐๐ เมตร	-	-	-	-	๑๐๙,๐๐๐	ปัญหาขาดน้ำ ในการทำ การเกษตร ลดลง	ประชาชนหมู่ ที่ ๓ มีน้ำใช้ใน การทำ การเกษตร อย่างเพียงพอ	กองช่าง

รายละเอียดโครงการพัฒนา
แผนพัฒนาท้องถิ่น (พ.ศ. ๒๕๖๑ - ๒๕๖๕)
องค์การบริหารส่วนตำบลเขาสามลือหาบ

แบบ ผ. ๐๒

ก. ยุทธศาสตร์จังหวัดที่ ๓ ส่งเสริมการเป็นเมืองน่าอยู่

ข. ยุทธศาสตร์การพัฒนาของ อปท. ในเขตจังหวัดที่ ๔ ยุทธศาสตร์การพัฒนาด้านทรัพยากรธรรมชาติและสิ่งแวดล้อม ๔.๓ การกำจัดขยะมูลฝอยและสิ่งปฏิกูลรวม

๑. ยุทธศาสตร์การพัฒนา อปท. ที่ ๒. ยุทธศาสตร์ด้านการพัฒนา การเกษตรและการจัดการทรัพยากรธรรมชาติและสิ่งแวดล้อม

๑.๓ แผนงานอุตสาหกรรมโยธา

ที่	โครงการ	วัตถุประสงค์	เป้าหมาย (ผลผลิตของโครงการ)	งบประมาณ					ตัวชี้วัด (KPI)	ผลที่คาดว่าจะได้รับ	หน่วยงาน ที่รับผิดชอบ หลัก
				๒๕๖๑	๒๕๖๒	๒๕๖๓	๒๕๖๔	๒๕๖๕			
๑๖๓	โครงการขุดลอก คลองส่งน้ำ หมู่ที่ ๔ (สายที่ ๑)	เพื่อให้เกษตรกร หมู่ที่ ๔ ได้มีน้ำใช้ ในการทำ การเกษตรอย่าง ทั่วถึง	ขุดลอกคลองส่งน้ำ คลอง กว้าง ๓.๐๐ เมตร ลึก ๑.๐๐ เมตร ยาวรวม ๑,๕๐๐ เมตร	-	-	๑๔๕,๐๐๐	-	-	ปัญหาขาดน้ำ ในการทำ การเกษตร ลดลง	ประชาชนหมู่ ที่ ๔ มีน้ำใช้ใน การทำ การเกษตร อย่างเพียงพอ	กองช่าง
๑๖๔	โครงการขุดลอก คลองส่งน้ำ หมู่ที่ ๔ (สายที่ ๒)	เพื่อให้เกษตรกร หมู่ที่ ๔ ได้มีน้ำใช้ ในการทำ การเกษตรอย่าง ทั่วถึง	ขุดลอกคลองส่งน้ำ คลอง กว้าง ๓.๐๐ เมตร ลึก ๑.๐๐ เมตร ยาวรวม ๒,๐๐๐ เมตร	-	-	๑๘๐,๐๐๐	-	-	ปัญหาขาดน้ำ ในการทำ การเกษตร ลดลง	ประชาชนหมู่ ที่ ๔ มีน้ำใช้ใน การทำ การเกษตร อย่างเพียงพอ	กองช่าง
๑๖๕	โครงการขุดลอก คลองส่งน้ำ หมู่ที่ ๔ (สายที่ ๓)	เพื่อให้เกษตรกร หมู่ที่ ๔ ได้มีน้ำใช้ ในการทำ การเกษตรอย่าง ทั่วถึง	ขุดลอกคลองส่งน้ำ คลอง กว้าง ๓.๐๐ เมตร ลึก ๑.๐๐ เมตร ยาวรวม ๑,๕๐๐ เมตร	-	-	๑๔๕,๐๐๐	-	-	ปัญหาขาดน้ำ ในการทำ การเกษตร ลดลง	ประชาชนหมู่ ที่ ๔ มีน้ำใช้ใน การทำ การเกษตร อย่างเพียงพอ	กองช่าง

รายละเอียดโครงการพัฒนา
แผนพัฒนาท้องถิ่น (พ.ศ. ๒๕๖๑ - ๒๕๖๕)
องค์การบริหารส่วนตำบลเขาสามลือหาบ

แบบ ผ. ๐๒

ก. ยุทธศาสตร์จังหวัดที่ ๓ ส่งเสริมการเป็นเมืองน่าอยู่

ข. ยุทธศาสตร์การพัฒนาของ อปท. ในเขตจังหวัดที่ ๔ ยุทธศาสตร์การพัฒนาด้านทรัพยากรธรรมชาติและสิ่งแวดล้อม ๔.๓ การกำจัดขยะมูลฝอยและสิ่งปฏิกูลรวม

๑. ยุทธศาสตร์การพัฒนา อปท. ที่ ๒. ยุทธศาสตร์ด้านการพัฒนา การเกษตรและการจัดการทรัพยากรธรรมชาติและสิ่งแวดล้อม

๑.๓ แผนงานอุตสาหกรรมโยธา

ที่	โครงการ	วัตถุประสงค์	เป้าหมาย (ผลผลิตของโครงการ)	งบประมาณ					ตัวชี้วัด (KPI)	ผลที่คาดว่าจะได้รับ	หน่วยงาน ที่รับผิดชอบ หลัก
				๒๕๖๑	๒๕๖๒	๒๕๖๓	๒๕๖๔	๒๕๖๕			
๑๖๖	โครงการขุดลอก คลองส่งน้ำ หมู่ที่ ๔ (สายที่ ๔)	เพื่อให้เกษตรกร หมู่ที่ ๔ ได้มีน้ำใช้ ในการทำ การเกษตรอย่าง ทั่วถึง	ขุดลอกคลองส่งน้ำ คลอง กว้าง ๓.๐๐ เมตร ลึก ๑.๐๐ เมตร ยาวรวม ๑,๒๐๐ เมตร	-	-	-	๑๐๙,๐๐๐	-	ปัญหาขาดน้ำ ในการทำ การเกษตร ลดลง	ประชาชนหมู่ ที่ ๔ มีน้ำใช้ใน การทำ การเกษตร อย่างเพียงพอ	กองช่าง
๑๖๗	โครงการขุดลอก คลองส่งน้ำ หมู่ที่ ๔ (สายที่ ๕)	เพื่อให้เกษตรกร หมู่ที่ ๔ ได้มีน้ำใช้ ในการทำ การเกษตรอย่าง ทั่วถึง	ขุดลอกคลองส่งน้ำ คลอง กว้าง ๓.๐๐ เมตร ลึก ๑.๐๐ เมตร ยาวรวม ๑,๐๐๐ เมตร	-	-	-	๗๓,๐๐๐	-	ปัญหาขาดน้ำ ในการทำ การเกษตร ลดลง	ประชาชนหมู่ ที่ ๔ มีน้ำใช้ใน การทำ การเกษตร อย่างเพียงพอ	กองช่าง
๑๖๘	โครงการขุดลอก คลองส่งน้ำ หมู่ที่ ๔ (สายที่ ๖)	เพื่อให้เกษตรกร หมู่ที่ ๔ ได้มีน้ำใช้ ในการทำ การเกษตรอย่าง ทั่วถึง	ขุดลอกคลองส่งน้ำ คลอง กว้าง ๓.๐๐ เมตร ลึก ๑.๐๐ เมตร ยาวรวม ๑,๐๐๐ เมตร	-	-	-	๗๓,๐๐๐	-	ปัญหาขาดน้ำ ในการทำ การเกษตร ลดลง	ประชาชนหมู่ ที่ ๔ มีน้ำใช้ใน การทำ การเกษตร อย่างเพียงพอ	กองช่าง

รายละเอียดโครงการพัฒนา
แผนพัฒนาท้องถิ่น (พ.ศ. ๒๕๖๑ - ๒๕๖๕)
องค์การบริหารส่วนตำบลเขาสามลือหาบ

แบบ ผ. ๐๒

ก. ยุทธศาสตร์จังหวัดที่ ๓ ส่งเสริมการเป็นเมืองน่าอยู่

ข. ยุทธศาสตร์การพัฒนาของ อปท. ในเขตจังหวัดที่ ๔ ยุทธศาสตร์การพัฒนาด้านทรัพยากรธรรมชาติและสิ่งแวดล้อม ๔.๓ การกำจัดขยะมูลฝอยและสิ่งปฏิกูลรวม

๑. ยุทธศาสตร์การพัฒนา อปท. ที่ ๒. ยุทธศาสตร์ด้านการพัฒนา การเกษตรและการจัดการทรัพยากรธรรมชาติและสิ่งแวดล้อม

๑.๓ แผนงานอุตสาหกรรมโยธา

ที่	โครงการ	วัตถุประสงค์	เป้าหมาย (ผลผลิตของโครงการ)	งบประมาณ					ตัวชี้วัด (KPI)	ผลที่คาดว่าจะได้รับ	หน่วยงาน ที่รับผิดชอบ หลัก
				๒๕๖๑	๒๕๖๒	๒๕๖๓	๒๕๖๔	๒๕๖๕			
๑๖๙	โครงการขุดลอก คลองส่งน้ำ หมู่ที่ ๔ (สายที่ ๗)	เพื่อให้เกษตรกร หมู่ที่ ๔ ได้มีน้ำใช้ ในการทำ การเกษตรอย่าง ทั่วถึง	ขุดลอกคลองส่งน้ำ คลอง กว้าง ๓.๐๐ เมตร ลึก ๑.๐๐ เมตร ยาวรวม ๑,๒๐๐ เมตร	-	-	-	-	๑๐๙,๐๐๐	ปัญหาขาดน้ำ ในการทำ การเกษตร ลดลง	ประชาชนหมู่ ที่ ๔ มีน้ำใช้ใน การทำ การเกษตร อย่างเพียงพอ	กองช่าง
๑๗๐	โครงการขุดลอก คลองส่งน้ำ หมู่ที่ ๔ (สายที่ ๘)	เพื่อให้เกษตรกร หมู่ที่ ๔ ได้มีน้ำใช้ ในการทำ การเกษตรอย่าง ทั่วถึง	ขุดลอกคลองส่งน้ำ คลอง กว้าง ๓.๐๐ เมตร ลึก ๑.๐๐ เมตร ยาวรวม ๑,๐๐๐ เมตร	-	-	-	-	๗๓,๐๐๐	ปัญหาขาดน้ำ ในการทำ การเกษตร ลดลง	ประชาชนหมู่ ที่ ๔ มีน้ำใช้ใน การทำ การเกษตร อย่างเพียงพอ	กองช่าง
๑๗๑	โครงการขุดลอก คลองส่งน้ำ หมู่ที่ ๔ (สายที่ ๙)	เพื่อให้เกษตรกร หมู่ที่ ๔ ได้มีน้ำใช้ ในการทำ การเกษตรอย่าง ทั่วถึง	ขุดลอกคลองส่งน้ำ คลอง กว้าง ๓.๐๐ เมตร ลึก ๑.๐๐ เมตร ยาวรวม ๑,๐๐๐ เมตร	-	-	-	-	๗๓,๐๐๐	ปัญหาขาดน้ำ ในการทำ การเกษตร ลดลง	ประชาชนหมู่ ที่ ๔ มีน้ำใช้ใน การทำ การเกษตร อย่างเพียงพอ	กองช่าง

รายละเอียดโครงการพัฒนา
แผนพัฒนาท้องถิ่น (พ.ศ. ๒๕๖๑ - ๒๕๖๕)
องค์การบริหารส่วนตำบลเขาสามลือหาบ

แบบ ผ. ๐๒

ก. ยุทธศาสตร์จังหวัดที่ ๓ ส่งเสริมการเป็นเมืองน่าอยู่

ข. ยุทธศาสตร์การพัฒนาของ อปท. ในเขตจังหวัดที่ ๔ ยุทธศาสตร์การพัฒนาด้านทรัพยากรธรรมชาติและสิ่งแวดล้อม ๔.๓ การกำจัดขยะมูลฝอยและสิ่งปฏิกูลรวม

๑. ยุทธศาสตร์การพัฒนา อปท. ที่ ๒. ยุทธศาสตร์ด้านการพัฒนา การเกษตรและการจัดการทรัพยากรธรรมชาติและสิ่งแวดล้อม

๑.๓ แผนงานอุตสาหกรรมการโยธา

ที่	โครงการ	วัตถุประสงค์	เป้าหมาย (ผลผลิตของโครงการ)	งบประมาณ					ตัวชี้วัด (KPI)	ผลที่คาดว่าจะได้รับ	หน่วยงาน ที่รับผิดชอบ หลัก
				๒๕๖๑	๒๕๖๒	๒๕๖๓	๒๕๖๔	๒๕๖๕			
๑๗๒	โครงการขุดลอก คลองส่งน้ำ หมู่ที่ ๕ บ้านทุ่งลาดปลา กราย (สายที่ ๑)	เพื่อให้เกษตรกร หมู่ที่ ๕ ได้มีน้ำใช้ ในการทำ การเกษตรอย่าง ทั่วถึง	ขุดลอกคลองส่งน้ำ คลอง กว้าง ๑.๕๐ เมตร ลึก ๑.๐๐ เมตร ยาวรวม ๑,๐๐๐ เมตร พร้อมวางท่อ คสล.ขนาด Ø ๐.๕๐ เมตร มอก.ชั้น ๓ จำนวน ๕ จุด ๆ ละ ๖ ท่อน	-	-	๑๑๓,๐๐๐	-	-	ปัญหาขาดน้ำ ในการทำ การเกษตร ลดลง	ประชาชนหมู่ ที่ ๕ มีน้ำใช้ ในการทำ การเกษตร อย่างเพียงพอ	กองช่าง
๑๗๓	โครงการขุดลอก คลองส่งน้ำ หมู่ที่ ๕ (สายที่ ๒)	เพื่อให้เกษตรกร หมู่ที่ ๕ ได้มีน้ำใช้ ในการทำ การเกษตรอย่าง ทั่วถึง	ขุดลอกคลองส่งน้ำ คลอง กว้าง ๑.๕๐ เมตร ลึก ๑.๐๐ เมตร ยาวรวม ๒,๐๐๐ เมตร	-	-	๑๙๐,๐๐๐	-	-	ปัญหาขาดน้ำ ในการทำ การเกษตร ลดลง	ประชาชนหมู่ ที่ ๕ มีน้ำใช้ ในการทำ การเกษตร อย่างเพียงพอ	กองช่าง
๑๗๔	โครงการขุดลอก คลองส่งน้ำ หมู่ที่ ๕ (สายที่ ๓)	เพื่อให้เกษตรกร หมู่ที่ ๕ ได้มีน้ำใช้ ในการทำ การเกษตรอย่าง ทั่วถึง	ขุดลอกคลองส่งน้ำ คลอง กว้าง ๓.๐๐ เมตร ลึก ๑.๐๐ เมตร ยาวรวม ๑,๕๐๐ เมตร	-	-	๑๔๕,๐๐๐	-	-	ปัญหาขาดน้ำ ในการทำ การเกษตร ลดลง	ประชาชนหมู่ ที่ ๕ มีน้ำใช้ ในการทำ การเกษตร อย่างเพียงพอ	กองช่าง

รายละเอียดโครงการพัฒนา
แผนพัฒนาท้องถิ่น (พ.ศ. ๒๕๖๑ - ๒๕๖๕)
องค์การบริหารส่วนตำบลเขาสามลือหาบ

แบบ ผ. ๐๒

ก. ยุทธศาสตร์จังหวัดที่ ๓ ส่งเสริมการเป็นเมืองน่าอยู่

ข. ยุทธศาสตร์การพัฒนาของ อปท. ในเขตจังหวัดที่ ๔ ยุทธศาสตร์การพัฒนาด้านทรัพยากรธรรมชาติและสิ่งแวดล้อม ๔.๓ การกำจัดขยะมูลฝอยและสิ่งปฏิกูลรวม

๑. ยุทธศาสตร์การพัฒนา อปท. ที่ ๒. ยุทธศาสตร์ด้านการพัฒนา การเกษตรและการจัดการทรัพยากรธรรมชาติและสิ่งแวดล้อม

๑.๓ แผนงานอุตสาหกรรมโยธา

ที่	โครงการ	วัตถุประสงค์	เป้าหมาย (ผลผลิตของโครงการ)	งบประมาณ					ตัวชี้วัด (KPI)	ผลที่คาดว่าจะได้รับ	หน่วยงาน ที่รับผิดชอบ หลัก
				๒๕๖๑	๒๕๖๒	๒๕๖๓	๒๕๖๔	๒๕๖๕			
๑๗๕	โครงการขุดลอก คลองส่งน้ำ หมู่ที่ ๕ (สายที่ ๔)	เพื่อให้เกษตรกร หมู่ที่ ๕ ได้มีน้ำใช้ ในการทำ การเกษตรอย่าง ทั่วถึง	ขุดลอกคลองส่งน้ำ คลอง กว้าง ๓.๐๐ เมตร ลึก ๑.๐๐ เมตร ยาวรวม ๑,๒๐๐ เมตร	-	-	-	๑๐๙,๐๐๐	-	ปัญหาขาดน้ำ ในการทำ การเกษตร ลดลง	ประชาชนหมู่ ที่ ๕ มีน้ำใช้ใน การทำ การเกษตร อย่างเพียงพอ	กองช่าง
๑๗๖	โครงการขุดลอก คลองส่งน้ำ หมู่ที่ ๕ (สายที่ ๕)	เพื่อให้เกษตรกร หมู่ที่ ๕ ได้มีน้ำใช้ ในการทำ การเกษตรอย่าง ทั่วถึง	ขุดลอกคลองส่งน้ำ คลอง กว้าง ๓.๐๐ เมตร ลึก ๑.๐๐ เมตร ยาวรวม ๑,๐๐๐ เมตร	-	-	-	๗๓,๐๐๐	-	ปัญหาขาดน้ำ ในการทำ การเกษตร ลดลง	ประชาชนหมู่ ที่ ๕ มีน้ำใช้ใน การทำ การเกษตร อย่างเพียงพอ	กองช่าง
๑๗๗	โครงการขุดลอก คลองส่งน้ำ หมู่ที่ ๕ (สายที่ ๖)	เพื่อให้เกษตรกร หมู่ที่ ๕ ได้มีน้ำใช้ ในการทำ การเกษตรอย่าง ทั่วถึง	ขุดลอกคลองส่งน้ำ คลอง กว้าง ๓.๐๐ เมตร ลึก ๑.๐๐ เมตร ยาวรวม ๑,๐๐๐ เมตร	-	-	-	๗๓,๐๐๐	-	ปัญหาขาดน้ำ ในการทำ การเกษตร ลดลง	ประชาชนหมู่ ที่ ๕ มีน้ำใช้ใน การทำ การเกษตร อย่างเพียงพอ	กองช่าง

รายละเอียดโครงการพัฒนา
แผนพัฒนาท้องถิ่น (พ.ศ. ๒๕๖๑ - ๒๕๖๕)
องค์การบริหารส่วนตำบลเขาสามลือหาบ

แบบ ผ. ๐๒

ก. ยุทธศาสตร์จังหวัดที่ ๓ ส่งเสริมการเป็นเมืองน่าอยู่

ข. ยุทธศาสตร์การพัฒนาของ อปท. ในเขตจังหวัดที่ ๔ ยุทธศาสตร์การพัฒนาด้านทรัพยากรธรรมชาติและสิ่งแวดล้อม ๔.๓ การกำจัดขยะมูลฝอยและสิ่งปฏิกูลรวม

๑. ยุทธศาสตร์การพัฒนา อปท. ที่ ๒. ยุทธศาสตร์ด้านการพัฒนา การเกษตรและการจัดการทรัพยากรธรรมชาติและสิ่งแวดล้อม

๑.๓ แผนงานอุตสาหกรรมการโยธา

ที่	โครงการ	วัตถุประสงค์	เป้าหมาย (ผลผลิตของโครงการ)	งบประมาณ					ตัวชี้วัด (KPI)	ผลที่คาดว่าจะได้รับ	หน่วยงาน ที่รับผิดชอบ หลัก
				๒๕๖๑	๒๕๖๒	๒๕๖๓	๒๕๖๔	๒๕๖๕			
๑๗๘	โครงการขุดลอกคลองส่งน้ำ หมู่ที่ ๕ (สายที่ ๗)	เพื่อให้เกษตรกรหมู่ที่ ๕ ได้มีน้ำใช้ในการทำการเกษตรอย่างทั่วถึง	ขุดลอกคลองส่งน้ำ คลองกว้าง ๓.๐๐ เมตร ลึก ๑.๐๐ เมตร ยาวรวม ๑,๒๐๐ เมตร	-	-	-	-	๑๐๙,๐๐๐	ปัญหาขาดน้ำในการทำการเกษตรลดลง	ประชาชนหมู่ที่ ๕ มีน้ำใช้ในการทำการเกษตรอย่างเพียงพอ	กองช่าง
๑๗๙	โครงการขุดลอกคลองส่งน้ำ หมู่ที่ ๕ (สายที่ ๘)	เพื่อให้เกษตรกรหมู่ที่ ๕ ได้มีน้ำใช้ในการทำการเกษตรอย่างทั่วถึง	ขุดลอกคลองส่งน้ำ คลองกว้าง ๓.๐๐ เมตร ลึก ๑.๐๐ เมตร ยาวรวม ๑,๐๐๐ เมตร	-	-	-	-	๗๓,๐๐๐	ปัญหาขาดน้ำในการทำการเกษตรลดลง	ประชาชนหมู่ที่ ๕ มีน้ำใช้ในการทำการเกษตรอย่างเพียงพอ	กองช่าง
๑๘๐	โครงการขุดลอกคลองส่งน้ำ หมู่ที่ ๕ (สายที่ ๙)	เพื่อให้เกษตรกรหมู่ที่ ๕ ได้มีน้ำใช้ในการทำการเกษตรอย่างทั่วถึง	ขุดลอกคลองส่งน้ำ คลองกว้าง ๓.๐๐ เมตร ลึก ๑.๐๐ เมตร ยาวรวม ๑,๐๐๐ เมตร	-	-	-	-	๗๓,๐๐๐	ปัญหาขาดน้ำในการทำการเกษตรลดลง	ประชาชนหมู่ที่ ๕ มีน้ำใช้ในการทำการเกษตรอย่างเพียงพอ	กองช่าง

รายละเอียดโครงการพัฒนา
แผนพัฒนาท้องถิ่น (พ.ศ. ๒๕๖๑ - ๒๕๖๕)
องค์การบริหารส่วนตำบลเขาสามลือหาบ

แบบ ผ. ๐๒

ก. ยุทธศาสตร์จังหวัดที่ ๓ ส่งเสริมการเป็นเมืองน่าอยู่

ข. ยุทธศาสตร์การพัฒนาของ อปท. ในเขตจังหวัดที่ ๔ ยุทธศาสตร์การพัฒนาด้านทรัพยากรธรรมชาติและสิ่งแวดล้อม ๔.๓ การกำจัดขยะมูลฝอยและสิ่งปฏิกูลรวม

๑. ยุทธศาสตร์การพัฒนา อปท. ที่ ๒. ยุทธศาสตร์ด้านการพัฒนา การเกษตรและการจัดการทรัพยากรธรรมชาติและสิ่งแวดล้อม

๑.๓ แผนงานอุตสาหกรรมโยธา

ที่	โครงการ	วัตถุประสงค์	เป้าหมาย (ผลผลิตของโครงการ)	งบประมาณ					ตัวชี้วัด (KPI)	ผลที่คาดว่าจะได้รับ	หน่วยงาน ที่รับผิดชอบ หลัก
				๒๕๖๑	๒๕๖๒	๒๕๖๓	๒๕๖๔	๒๕๖๕			
๑๘๑	โครงการขุดลอก คลองส่งน้ำ หมู่ที่ ๖ (สายที่ ๑)	เพื่อให้เกษตรกร หมู่ที่ ๖ ได้มีน้ำใช้ ในการทำ การเกษตรอย่าง ทั่วถึง	ขุดลอกคลองส่งน้ำ คลอง กว้าง ๓.๐๐ เมตร ลึก ๑.๐๐ เมตร ยาวรวม ๑,๕๐๐ เมตร	-	-	๑๔๕,๐๐๐	-	-	ปัญหาขาดน้ำ ในการทำ การเกษตร ลดลง	ประชาชนหมู่ ที่ ๖ มีน้ำใช้ใน การทำ การเกษตร อย่างเพียงพอ	กองช่าง
๑๘๒	โครงการขุดลอก คลองส่งน้ำ หมู่ที่ ๖ (สายที่ ๒)	เพื่อให้เกษตรกร หมู่ที่ ๖ ได้มีน้ำใช้ ในการทำ การเกษตรอย่าง ทั่วถึง	ขุดลอกคลองส่งน้ำ คลอง กว้าง ๓.๐๐ เมตร ลึก ๑.๐๐ เมตร ยาวรวม ๑,๒๐๐ เมตร	-	-	๑๐๙,๐๐๐	-	-	ปัญหาขาดน้ำ ในการทำ การเกษตร ลดลง	ประชาชนหมู่ ที่ ๖ มีน้ำใช้ใน การทำ การเกษตร อย่างเพียงพอ	กองช่าง
๑๘๓	โครงการขุดลอก คลองส่งน้ำ หมู่ที่ ๖ (สายที่ ๓)	เพื่อให้เกษตรกร หมู่ที่ ๖ ได้มีน้ำใช้ ในการทำ การเกษตรอย่าง ทั่วถึง	ขุดลอกคลองส่งน้ำ คลอง กว้าง ๓.๐๐ เมตร ลึก ๑.๐๐ เมตร ยาวรวม ๑,๐๐๐ เมตร	-	-	-	๗๓,๐๐๐	-	ปัญหาขาดน้ำ ในการทำ การเกษตร ลดลง	ประชาชนหมู่ ที่ ๖ มีน้ำใช้ ในการทำ การเกษตร อย่างเพียงพอ	กองช่าง

รายละเอียดโครงการพัฒนา
แผนพัฒนาท้องถิ่น (พ.ศ. ๒๕๖๑ - ๒๕๖๕)
องค์การบริหารส่วนตำบลเขาสามลือหาบ

แบบ ผ. ๐๒

ก. ยุทธศาสตร์จังหวัดที่ ๓ ส่งเสริมการเป็นเมืองน่าอยู่

ข. ยุทธศาสตร์การพัฒนาของ อปท. ในเขตจังหวัดที่ ๔ ยุทธศาสตร์การพัฒนาด้านทรัพยากรธรรมชาติและสิ่งแวดล้อม ๔.๓ การกำจัดขยะมูลฝอยและสิ่งปฏิกูลรวม

๑. ยุทธศาสตร์การพัฒนา อปท. ที่ ๒. ยุทธศาสตร์ด้านการพัฒนา การเกษตรและการจัดการทรัพยากรธรรมชาติและสิ่งแวดล้อม

๑.๓ แผนงานอุตสาหกรรมโยธา

ที่	โครงการ	วัตถุประสงค์	เป้าหมาย (ผลผลิตของโครงการ)	งบประมาณ					ตัวชี้วัด (KPI)	ผลที่คาดว่าจะได้รับ	หน่วยงาน ที่รับผิดชอบ หลัก
				๒๕๖๑	๒๕๖๒	๒๕๖๓	๒๕๖๔	๒๕๖๕			
๑๘๔	โครงการขุดลอก คลองส่งน้ำ หมู่ที่ ๖ (สายที่ ๔)	เพื่อให้เกษตรกร หมู่ที่ ๖ ได้มีน้ำใช้ ในการทำ การเกษตรอย่าง ทั่วถึง	ขุดลอกคลองส่งน้ำ คลอง กว้าง ๓.๐๐ เมตร ลึก ๑.๐๐ เมตร ยาวรวม ๑,๒๐๐ เมตร	-	-	-	๑๐๙,๐๐๐	-	ปัญหาขาดน้ำ ในการทำ การเกษตร ลดลง	ประชาชนหมู่ ที่ ๖ มีน้ำใช้ใน การทำ การเกษตร อย่างเพียงพอ	กองช่าง
๑๘๕	โครงการขุดลอก คลองส่งน้ำ หมู่ที่ ๖ (สายที่ ๕)	เพื่อให้เกษตรกร หมู่ที่ ๖ ได้มีน้ำใช้ ในการทำ การเกษตรอย่าง ทั่วถึง	ขุดลอกคลองส่งน้ำ คลอง กว้าง ๓.๐๐ เมตร ลึก ๑.๐๐ เมตร ยาวรวม ๑,๒๐๐ เมตร	-	-	-	-	๑๐๙,๐๐๐	ปัญหาขาดน้ำ ในการทำ การเกษตร ลดลง	ประชาชนหมู่ ที่ ๖ มีน้ำใช้ใน การทำ การเกษตร อย่างเพียงพอ	กองช่าง
๑๘๖	โครงการขุดลอก คลองส่งน้ำ หมู่ที่ ๖ (สายที่ ๖)	เพื่อให้เกษตรกร หมู่ที่ ๖ ได้มีน้ำใช้ ในการทำ การเกษตรอย่าง ทั่วถึง	ขุดลอกคลองส่งน้ำ คลอง กว้าง ๓.๐๐ เมตร ลึก ๑.๐๐ เมตร ยาวรวม ๑,๐๐๐ เมตร	-	-	-	-	๗๓,๐๐๐	ปัญหาขาดน้ำ ในการทำ การเกษตร ลดลง	ประชาชนหมู่ ที่ ๖ มีน้ำใช้ใน การทำ การเกษตร อย่างเพียงพอ	กองช่าง

รายละเอียดโครงการพัฒนา
แผนพัฒนาท้องถิ่น (พ.ศ. ๒๕๖๑ - ๒๕๖๕)
องค์การบริหารส่วนตำบลเขาสามลือหาบ

แบบ ผ. ๐๒

ก. ยุทธศาสตร์จังหวัดที่ ๓ ส่งเสริมการเป็นเมืองน่าอยู่

ข. ยุทธศาสตร์การพัฒนาของ อปท. ในเขตจังหวัดที่ ๔ ยุทธศาสตร์การพัฒนาด้านทรัพยากรธรรมชาติและสิ่งแวดล้อม ๔.๓ การกำจัดขยะมูลฝอยและสิ่งปฏิกูลรวม

๑. ยุทธศาสตร์การพัฒนา อปท. ที่ ๒. ยุทธศาสตร์ด้านการพัฒนา การเกษตรและการจัดการทรัพยากรธรรมชาติและสิ่งแวดล้อม

๑.๓ แผนงานอุตสาหกรรมโยธา

ที่	โครงการ	วัตถุประสงค์	เป้าหมาย (ผลผลิตของโครงการ)	งบประมาณ					ตัวชี้วัด (KPI)	ผลที่คาดว่าจะได้รับ	หน่วยงาน ที่รับผิดชอบ หลัก
				๒๕๖๑	๒๕๖๒	๒๕๖๓	๒๕๖๔	๒๕๖๕			
๑๘๗	โครงการขุดลอก คลองส่งน้ำ หมู่ที่ ๗ (สายที่ ๑)	เพื่อให้เกษตรกร หมู่ที่ ๗ ได้มีน้ำใช้ ในการทำ การเกษตรอย่าง ทั่วถึง	ขุดลอกคลองส่งน้ำ คลอง กว้าง ๓.๐๐ เมตร ลึก ๑.๐๐ เมตร ยาวรวม ๑,๕๐๐ เมตร	-	-	๑๔๕,๐๐๐	-	-	ปัญหาขาดน้ำ ในการทำ การเกษตร ลดลง	ประชาชนหมู่ ที่ ๗ มีน้ำใช้ใน การทำ การเกษตร อย่างเพียงพอ	กองช่าง
๑๘๘	โครงการขุดลอก คลองส่งน้ำ หมู่ที่ ๗ (สายที่ ๒)	เพื่อให้เกษตรกร หมู่ที่ ๗ ได้มีน้ำใช้ ในการทำ การเกษตรอย่าง ทั่วถึง	ขุดลอกคลองส่งน้ำ คลอง กว้าง ๓.๐๐ เมตร ลึก ๑.๐๐ เมตร ยาวรวม ๑,๒๐๐ เมตร	-	-	๑๐๙,๐๐๐	-	-	ปัญหาขาดน้ำ ในการทำ การเกษตร ลดลง	ประชาชนหมู่ ที่ ๗ มีน้ำใช้ใน การทำ การเกษตร อย่างเพียงพอ	กองช่าง
๑๘๙	โครงการขุดลอก คลองส่งน้ำ หมู่ที่ ๗ (สายที่ ๓)	เพื่อให้เกษตรกร หมู่ที่ ๗ ได้มีน้ำใช้ ในการทำ การเกษตรอย่าง ทั่วถึง	ขุดลอกคลองส่งน้ำ คลอง กว้าง ๑.๕๐ เมตร ลึก ๑.๐๐ เมตร ยาวรวม ๒,๐๐๐ เมตร	-	-	๗๘,๐๐๐	-	-	ปัญหาขาดน้ำ ในการทำ การเกษตร ลดลง	ประชาชนหมู่ ที่ ๗ มีน้ำใช้ใน การทำ การเกษตร อย่างเพียงพอ	กองช่าง

รายละเอียดโครงการพัฒนา
แผนพัฒนาท้องถิ่น (พ.ศ. ๒๕๖๑ - ๒๕๖๕)
องค์การบริหารส่วนตำบลเขาสามลือหาบ

แบบ ผ. ๐๒

ก. ยุทธศาสตร์จังหวัดที่ ๓ ส่งเสริมการเป็นเมืองน่าอยู่

ข. ยุทธศาสตร์การพัฒนาของ อปท. ในเขตจังหวัดที่ ๔ ยุทธศาสตร์การพัฒนาด้านทรัพยากรธรรมชาติและสิ่งแวดล้อม ๔.๓ การกำจัดขยะมูลฝอยและสิ่งปฏิกูลรวม

๑. ยุทธศาสตร์การพัฒนา อปท. ที่ ๒. ยุทธศาสตร์ด้านการพัฒนา การเกษตรและการจัดการทรัพยากรธรรมชาติและสิ่งแวดล้อม

๑.๓ แผนงานอุตสาหกรรมโยธา

ที่	โครงการ	วัตถุประสงค์	เป้าหมาย (ผลผลิตของโครงการ)	งบประมาณ					ตัวชี้วัด (KPI)	ผลที่คาดว่าจะได้รับ	หน่วยงาน ที่รับผิดชอบ หลัก
				๒๕๖๑	๒๕๖๒	๒๕๖๓	๒๕๖๔	๒๕๖๕			
๑๙๐	โครงการขุดลอก คลองส่งน้ำ หมู่ที่ ๗ (สายที่ ๔)	เพื่อให้เกษตรกร หมู่ที่ ๗ ได้มีน้ำใช้ ในการทำ การเกษตรอย่าง ทั่วถึง	ขุดลอกคลองส่งน้ำ คลอง กว้าง ๓.๐๐ เมตร ลึก ๑.๐๐ เมตร ยาวรวม ๑,๒๐๐ เมตร	-	-	-	๑๐๙,๐๐๐	-	ปัญหาขาดน้ำ ในการทำ การเกษตร ลดลง	ประชาชนหมู่ ที่ ๗ มีน้ำใช้ใน การทำ การเกษตร อย่างเพียงพอ	กองช่าง
๑๙๑	โครงการขุดลอก คลองส่งน้ำ หมู่ที่ ๗ (สายที่ ๕)	เพื่อให้เกษตรกร หมู่ที่ ๗ ได้มีน้ำใช้ ในการทำ การเกษตรอย่าง ทั่วถึง	ขุดลอกคลองส่งน้ำ คลอง กว้าง ๓.๐๐ เมตร ลึก ๑.๐๐ เมตร ยาวรวม ๑,๒๐๐ เมตร	-	-	-	๑๐๙,๐๐๐	-	ปัญหาขาดน้ำ ในการทำ การเกษตร ลดลง	ประชาชนหมู่ ที่ ๗ มีน้ำใช้ใน การทำ การเกษตร อย่างเพียงพอ	กองช่าง
๑๙๒	โครงการขุดลอก คลองส่งน้ำ หมู่ที่ ๗ (สายที่ ๖)	เพื่อให้เกษตรกร หมู่ที่ ๗ ได้มีน้ำใช้ ในการทำ การเกษตรอย่าง ทั่วถึง	ขุดลอกคลองส่งน้ำ คลอง กว้าง ๓.๐๐ เมตร ลึก ๑.๐๐ เมตร ยาวรวม ๑,๕๐๐ เมตร	-	-	-	๑๔๕,๐๐๐	-	ปัญหาขาดน้ำ ในการทำ การเกษตร ลดลง	ประชาชนหมู่ ที่ ๗ มีน้ำใช้ใน การทำ การเกษตร อย่างเพียงพอ	กองช่าง

รายละเอียดโครงการพัฒนา
แผนพัฒนาท้องถิ่น (พ.ศ. ๒๕๖๑ - ๒๕๖๕)
องค์การบริหารส่วนตำบลเขาสามลือหาบ

แบบ ผ. ๐๒

ก. ยุทธศาสตร์จังหวัดที่ ๓ ส่งเสริมการเป็นเมืองน่าอยู่

ข. ยุทธศาสตร์การพัฒนาของ อปท. ในเขตจังหวัดที่ ๔ ยุทธศาสตร์การพัฒนาด้านทรัพยากรธรรมชาติและสิ่งแวดล้อม ๔.๓ การกำจัดขยะมูลฝอยและสิ่งปฏิกูลรวม

๑. ยุทธศาสตร์การพัฒนา อปท. ที่ ๒. ยุทธศาสตร์ด้านการพัฒนา การเกษตรและการจัดการทรัพยากรธรรมชาติและสิ่งแวดล้อม

๑.๓ แผนงานอุตสาหกรรมโยธา

ที่	โครงการ	วัตถุประสงค์	เป้าหมาย (ผลผลิตของโครงการ)	งบประมาณ					ตัวชี้วัด (KPI)	ผลที่คาดว่าจะได้รับ	หน่วยงาน ที่รับผิดชอบ หลัก
				๒๕๖๑	๒๕๖๒	๒๕๖๓	๒๕๖๔	๒๕๖๕			
๑๙๓	โครงการขุดลอก คลองส่งน้ำ หมู่ที่ ๗ (สายที่ ๑)	เพื่อให้เกษตรกร หมู่ที่ ๗ ได้มีน้ำใช้ ในการทำ การเกษตรอย่าง ทั่วถึง	ขุดลอกคลองส่งน้ำ คลอง กว้าง ๓.๐๐ เมตร ลึก ๑.๐๐ เมตร ยาวรวม ๑,๕๐๐ เมตร	-	-	-	-	๑๔๕,๐๐๐	ปัญหาขาดน้ำ ในการทำ การเกษตร ลดลง	ประชาชนหมู่ ที่ ๗ มีน้ำใช้ใน การทำ การเกษตร อย่างเพียงพอ	กองช่าง
๑๙๔	โครงการขุดลอก คลองส่งน้ำ หมู่ที่ ๗ (สายที่ ๒)	เพื่อให้เกษตรกร หมู่ที่ ๗ ได้มีน้ำใช้ ในการทำ การเกษตรอย่าง ทั่วถึง	ขุดลอกคลองส่งน้ำ คลอง กว้าง ๓.๐๐ เมตร ลึก ๑.๐๐ เมตร ยาวรวม ๑,๒๐๐ เมตร	-	-	-	-	๑๐๙,๐๐๐	ปัญหาขาดน้ำ ในการทำ การเกษตร ลดลง	ประชาชนหมู่ ที่ ๗ มีน้ำใช้ใน การทำ การเกษตร อย่างเพียงพอ	กองช่าง
๑๙๕	โครงการขุดลอก คลองส่งน้ำ หมู่ที่ ๗ (สายที่ ๓)	เพื่อให้เกษตรกร หมู่ที่ ๗ ได้มีน้ำใช้ ในการทำ การเกษตรอย่าง ทั่วถึง	ขุดลอกคลองส่งน้ำ คลอง กว้าง ๓.๐๐ เมตร ลึก ๑.๐๐ เมตร ยาวรวม ๑,๐๐๐ เมตร	-	-	-	-	๗๓,๐๐๐	ปัญหาขาดน้ำ ในการทำ การเกษตร ลดลง	ประชาชนหมู่ ที่ ๗ มีน้ำใช้ ในการทำ การเกษตร อย่างเพียงพอ	กองช่าง

รายละเอียดโครงการพัฒนา
แผนพัฒนาท้องถิ่น (พ.ศ. ๒๕๖๑ - ๒๕๖๕)
องค์การบริหารส่วนตำบลเขาสามลือหาบ

แบบ ผ. ๐๒

ก. ยุทธศาสตร์จังหวัดที่ ๓ ส่งเสริมการเป็นเมืองน่าอยู่

ข. ยุทธศาสตร์การพัฒนาของ อปท. ในเขตจังหวัดที่ ๔ ยุทธศาสตร์การพัฒนาด้านทรัพยากรธรรมชาติและสิ่งแวดล้อม ๔.๓ การกำจัดขยะมูลฝอยและสิ่งปฏิกูลรวม

๑. ยุทธศาสตร์การพัฒนา อปท. ที่ ๒. ยุทธศาสตร์ด้านการพัฒนา การเกษตรและการจัดการทรัพยากรธรรมชาติและสิ่งแวดล้อม

๑.๓ แผนงานอุตสาหกรรมโยธา

ที่	โครงการ	วัตถุประสงค์	เป้าหมาย (ผลผลิตของโครงการ)	งบประมาณ					ตัวชี้วัด (KPI)	ผลที่คาดว่าจะได้รับ	หน่วยงาน ที่รับผิดชอบ หลัก
				๒๕๖๑	๒๕๖๒	๒๕๖๓	๒๕๖๔	๒๕๖๕			
๑๙๖	โครงการขุดลอก คลองส่งน้ำ หมู่ที่ ๘ (สายที่ ๑)	เพื่อให้เกษตรกร หมู่ที่ ๘ ได้มีน้ำใช้ ในการทำ การเกษตรอย่าง ทั่วถึง	ขุดลอกคลองส่งน้ำ คลอง กว้าง ๓.๐๐ เมตร ลึก ๑.๐๐ เมตร ยาวรวม ๑,๕๐๐ เมตร	-	-	๑๔๕,๐๐๐	-	-	ปัญหาขาดน้ำ ในการทำ การเกษตร ลดลง	ประชาชนหมู่ ที่ ๘ มีน้ำใช้ใน การทำ การเกษตร อย่างเพียงพอ	กองช่าง
๑๙๗	โครงการขุดลอก คลองส่งน้ำ หมู่ที่ ๘ (สายที่ ๒)	เพื่อให้เกษตรกร หมู่ที่ ๘ ได้มีน้ำใช้ ในการทำ การเกษตรอย่าง ทั่วถึง	ขุดลอกคลองส่งน้ำ คลอง กว้าง ๓.๐๐ เมตร ลึก ๑.๐๐ เมตร ยาวรวม ๑,๒๐๐ เมตร	-	-	๑๐๙,๐๐๐	-	-	ปัญหาขาดน้ำ ในการทำ การเกษตร ลดลง	ประชาชนหมู่ ที่ ๘ มีน้ำใช้ใน การทำ การเกษตร อย่างเพียงพอ	กองช่าง
๑๙๘	โครงการขุดลอก คลองส่งน้ำ หมู่ที่ ๘ (สายที่ ๓)	เพื่อให้เกษตรกร หมู่ที่ ๘ ได้มีน้ำใช้ ในการทำ การเกษตรอย่าง ทั่วถึง	ขุดลอกคลองส่งน้ำ คลอง กว้าง ๓.๐๐ เมตร ลึก ๑.๐๐ เมตร ยาวรวม ๑,๐๐๐ เมตร	-	-	-	๗๓,๐๐๐	-	ปัญหาขาดน้ำ ในการทำ การเกษตร ลดลง	ประชาชนหมู่ ที่ ๘ มีน้ำใช้ใน การทำ การเกษตร อย่างเพียงพอ	กองช่าง

รายละเอียดโครงการพัฒนา
แผนพัฒนาท้องถิ่น (พ.ศ. ๒๕๖๑ - ๒๕๖๕)
องค์การบริหารส่วนตำบลเขาสามลือหาบ

แบบ ผ. ๐๒

ก. ยุทธศาสตร์จังหวัดที่ ๓ ส่งเสริมการเป็นเมืองน่าอยู่

ข. ยุทธศาสตร์การพัฒนาของ อปท. ในเขตจังหวัดที่ ๔ ยุทธศาสตร์การพัฒนาด้านทรัพยากรธรรมชาติและสิ่งแวดล้อม ๔.๓ การกำจัดขยะมูลฝอยและสิ่งปฏิกูลรวม

๑. ยุทธศาสตร์การพัฒนา อปท. ที่ ๒. ยุทธศาสตร์ด้านการพัฒนา การเกษตรและการจัดการทรัพยากรธรรมชาติและสิ่งแวดล้อม

๑.๓ แผนงานอุตสาหกรรมโยธา

ที่	โครงการ	วัตถุประสงค์	เป้าหมาย (ผลผลิตของโครงการ)	งบประมาณ					ตัวชี้วัด (KPI)	ผลที่คาดว่าจะได้รับ	หน่วยงาน ที่รับผิดชอบ หลัก
				๒๕๖๑	๒๕๖๒	๒๕๖๓	๒๕๖๔	๒๕๖๕			
๑๙๙	โครงการขุดลอก คลองส่งน้ำ หมู่ที่ ๘ (สายที่ ๔)	เพื่อให้เกษตรกร หมู่ที่ ๘ ได้มีน้ำใช้ ในการทำ การเกษตรอย่าง ทั่วถึง	ขุดลอกคลองส่งน้ำ คลอง กว้าง ๓.๐๐ เมตร ลึก ๑.๐๐ เมตร ยาวรวม ๑,๒๐๐ เมตร	-	-	-	๑๐๙,๐๐๐	-	ปัญหาขาดน้ำ ในการทำ การเกษตร ลดลง	ประชาชนหมู่ ที่ ๘ มีน้ำใช้ใน การทำ การเกษตร อย่างเพียงพอ	กองช่าง
๒๐๐	โครงการขุดลอก คลองส่งน้ำ หมู่ที่ ๘ (สายที่ ๕)	เพื่อให้เกษตรกร หมู่ที่ ๘ ได้มีน้ำใช้ ในการทำ การเกษตรอย่าง ทั่วถึง	ขุดลอกคลองส่งน้ำ คลอง กว้าง ๓.๐๐ เมตร ลึก ๑.๐๐ เมตร ยาวรวม ๑,๒๐๐ เมตร	-	-	-	-	๑๐๙,๐๐๐	ปัญหาขาดน้ำ ในการทำ การเกษตร ลดลง	ประชาชนหมู่ ที่ ๘ มีน้ำใช้ใน การทำ การเกษตร อย่างเพียงพอ	กองช่าง
๒๐๑	โครงการขุดลอก คลองส่งน้ำ หมู่ที่ ๘ (สายที่ ๖)	เพื่อให้เกษตรกร หมู่ที่ ๘ ได้มีน้ำใช้ ในการทำ การเกษตรอย่าง ทั่วถึง	ขุดลอกคลองส่งน้ำ คลอง กว้าง ๓.๐๐ เมตร ลึก ๑.๐๐ เมตร ยาวรวม ๑,๕๐๐ เมตร	-	-	-	-	๑๔๕,๐๐๐	ปัญหาขาดน้ำ ในการทำ การเกษตร ลดลง	ประชาชนหมู่ ที่ ๘ มีน้ำใช้ใน การทำ การเกษตร อย่างเพียงพอ	กองช่าง

รายละเอียดโครงการพัฒนา
แผนพัฒนาท้องถิ่น (พ.ศ. ๒๕๖๑ - ๒๕๖๕)
องค์การบริหารส่วนตำบลเขาสามลือหาบ

แบบ ผ. ๐๒

ก. ยุทธศาสตร์จังหวัดที่ ๓ ส่งเสริมการเป็นเมืองน่าอยู่

ข. ยุทธศาสตร์การพัฒนาของ อปท. ในเขตจังหวัดที่ ๔ ยุทธศาสตร์การพัฒนาด้านทรัพยากรธรรมชาติและสิ่งแวดล้อม ๔.๓ การกำจัดขยะมูลฝอยและสิ่งปฏิกูลรวม

๑. ยุทธศาสตร์การพัฒนา อปท. ที่ ๒. ยุทธศาสตร์ด้านการพัฒนา การเกษตรและการจัดการทรัพยากรธรรมชาติและสิ่งแวดล้อม

๑.๓ แผนงานอุตสาหกรรมโยธา

ที่	โครงการ	วัตถุประสงค์	เป้าหมาย (ผลผลิตของโครงการ)	งบประมาณ					ตัวชี้วัด (KPI)	ผลที่คาดว่าจะได้รับ	หน่วยงาน ที่รับผิดชอบ หลัก
				๒๕๖๑	๒๕๖๒	๒๕๖๓	๒๕๖๔	๒๕๖๕			
๒๐๒	โครงการขุดลอก คลองส่งน้ำ หมู่ที่ ๘ (สายที่ ๔)	เพื่อให้เกษตรกร หมู่ที่ ๘ ได้มีน้ำใช้ ในการทำ การเกษตรอย่าง ทั่วถึง	ขุดลอกคลองส่งน้ำ คลอง กว้าง ๓.๐๐ เมตร ลึก ๑.๐๐ เมตร ยาวรวม ๑,๒๐๐ เมตร	-	-	-	๑๐๙,๐๐๐	-	ปัญหาขาดน้ำ ในการทำ การเกษตร ลดลง	ประชาชนหมู่ ที่ ๘ มีน้ำใช้ใน การทำ การเกษตร อย่างเพียงพอ	กองช่าง
๒๐๓	โครงการขุดลอก คลองส่งน้ำ หมู่ที่ ๘ (สายที่ ๕)	เพื่อให้เกษตรกร หมู่ที่ ๘ ได้มีน้ำใช้ ในการทำ การเกษตรอย่าง ทั่วถึง	ขุดลอกคลองส่งน้ำ คลอง กว้าง ๓.๐๐ เมตร ลึก ๑.๐๐ เมตร ยาวรวม ๑,๒๐๐ เมตร	-	-	-	-	๑๐๙,๐๐๐	ปัญหาขาดน้ำ ในการทำ การเกษตร ลดลง	ประชาชนหมู่ ที่ ๘ มีน้ำใช้ใน การทำ การเกษตร อย่างเพียงพอ	กองช่าง
๒๐๔	โครงการขุดลอก คลองส่งน้ำ หมู่ที่ ๘ (สายที่ ๖)	เพื่อให้เกษตรกร หมู่ที่ ๘ ได้มีน้ำใช้ ในการทำ การเกษตรอย่าง ทั่วถึง	ขุดลอกคลองส่งน้ำ คลอง กว้าง ๓.๐๐ เมตร ลึก ๑.๐๐ เมตร ยาวรวม ๑,๕ ๐๐ เมตร	-	-	-	-	๑๔๕,๐๐๐	ปัญหาขาดน้ำ ในการทำ การเกษตร ลดลง	ประชาชนหมู่ ที่ ๘ มีน้ำใช้ ในการทำ การเกษตร อย่างเพียงพอ	กองช่าง

รายละเอียดโครงการพัฒนา
แผนพัฒนาท้องถิ่น (พ.ศ. ๒๕๖๑ - ๒๕๖๕)
องค์การบริหารส่วนตำบลเขาสามลือหาบ

แบบ ผ. ๐๒

ก. ยุทธศาสตร์จังหวัดที่ ๓ ส่งเสริมการเป็นเมืองน่าอยู่

ข. ยุทธศาสตร์การพัฒนาของ อปท. ในเขตจังหวัดที่ ๔ ยุทธศาสตร์การพัฒนาด้านทรัพยากรธรรมชาติและสิ่งแวดล้อม ๔.๓ การกำจัดขยะมูลฝอยและสิ่งปฏิกูลรวม

๑. ยุทธศาสตร์การพัฒนา อปท. ที่ ๒. ยุทธศาสตร์ด้านการพัฒนา การเกษตรและการจัดการทรัพยากรธรรมชาติและสิ่งแวดล้อม

๑.๓ แผนงานอุตสาหกรรมการโยธา

ที่	โครงการ	วัตถุประสงค์	เป้าหมาย (ผลผลิตของโครงการ)	งบประมาณ					ตัวชี้วัด (KPI)	ผลที่คาดว่าจะได้รับ	หน่วยงาน ที่รับผิดชอบ หลัก
				๒๕๖๑	๒๕๖๒	๒๕๖๓	๒๕๖๔	๒๕๖๕			
๒๐๕	โครงการปรับปรุง ซ่อมแซมประตู ปิด-เปิด น้ำ หมู่ที่ ๕	เพื่อแก้ไข ปัญหาเรื่องน้ำ ในการทำ การเกษตร	ปรับปรุงซ่อมแซม ประตู ปิด- เปิดน้ำ โดยลงหินคลุกและอัด ทรายพร้อมเทคอนกรีต ตาม แบบที่ อบต. กำหนด	-	๗๐,๐๐๐	-	-	-	ปัญหาขาดน้ำ ในการทำ การเกษตร ลดลง	ลดปัญหาเรื่อง น้ำในการทำ การเกษตร	กองช่าง
๒๐๖	โครงการปรับปรุง ซ่อมแซมประตู ปิด-เปิด น้ำ หมู่ที่ ๕	เพื่อแก้ไข ปัญหาเรื่องน้ำ ในการทำ การเกษตร	ปรับปรุงซ่อมแซม ประตู ปิด- เปิดน้ำ พร้อมวางท่อ ขนาด ๑๐.๕๐ เมตร มอก.ชั้น ๓ จำนวน ๗ ท่อน พร้อมถม ดินจำนวน ๕๙ ลูกบาศก์เมตร และตาดคอนกรีตตามแบบที่ อบต. กำหนด	-	-	๕๐,๐๐๐	-	-	ปัญหาขาดน้ำ ในการทำ การเกษตร ลดลง	ลดปัญหาเรื่อง น้ำในการทำ การเกษตร	กองช่าง
รวม	๒๐๖ โครงการ			๑๔ โครงการ ๒,๙๕๐,๐๐๐	๓๔ โครงการ ๕,๖๘๔,๐๐๐	๖๒ โครงการ ๑๑,๐๘๘,๙๐๐	๕๓ โครงการ ๘,๙๑๓,๙๐๐	๖๔ โครงการ ๘,๐๙๙,๐๐๐			

รายละเอียดโครงการพัฒนา
แผนพัฒนาท้องถิ่น (พ.ศ. ๒๕๖๑ - ๒๕๖๕)
องค์การบริหารส่วนตำบลเขาสามลือหาบ

ก. ยุทธศาสตร์จังหวัดที่ ๓ ส่งเสริมการเป็นเมืองน่าอยู่

ข. ยุทธศาสตร์การพัฒนาของ อปท. ในเขตจังหวัดกาญจนบุรี ยุทธศาสตร์ที่ ๖ ยุทธศาสตร์การพัฒนาด้านการบริหารจัดการ

๑. ยุทธศาสตร์การพัฒนา อปท. ที่ ๓ ด้านการพัฒนาด้านการเมือง การบริหาร และการจัดการ

๑.๑ แผนงานบริหารงานทั่วไป

ที่	โครงการ	วัตถุประสงค์	เป้าหมาย (ผลผลิตของโครงการ)	งบประมาณ					ตัวชี้วัด (KPI)	ผลที่คาดว่าจะได้รับ	หน่วยงาน ที่รับผิดชอบ หลัก
				๒๕๖๑	๒๕๖๒	๒๕๖๓	๒๕๖๔	๒๕๖๕			
๑	โครงการอบรมคุณธรรม และจริยธรรมแก่บุคลากร อปท.เขาสามลือหาบ	เพื่อพัฒนาบุคลากรของ อปท. มีคุณธรรมและ จริยธรรมในการ ปฏิบัติงาน	พนักงานส่วนตำบล ลูกจ้างประจำ พนักงาน จ้าง อปท.เขาสามลือ หาบ	-	-	๑๕๐,๐๐๐	๑๕๐,๐๐๐	๑๕๐,๐๐๐	บุคลากรมี คุณธรรม และ จริยธรรมใน การปฏิบัติงาน เพิ่มขึ้น	บุคลากรมี คุณธรรมและ จริยธรรมใน การปฏิบัติงาน	สำนัก งานปลัด
๒	โครงการจัดทำแผนที่ภาษี และทะเบียนทรัพย์สิน	เพื่อจัดทำข้อมูลแผนที่ ภาษีและทะเบียน ทรัพย์สินให้เป็นปัจจุบัน	ออกสำรวจข้อมูลแผนที่ ภาษีภายในเขตองค์การ บริหารส่วนตำบล และ ดำเนินการครบทุก ขั้นตอน	๒๕๐,๐๐๐	๒๕๐,๐๐๐	๕๐๐,๐๐๐	-	-	มีการจัดทำ แผนที่ภาษีครบ ทุกขั้นตอนและ มีประสิทธิภาพ ในการจัดเก็บ ภาษีเพิ่มขึ้น ร้อยละ๘๐	การจัดเก็บ ภาษีของ องค์การ บริหารส่วน ตำบลมี ประสิทธิภาพ เพิ่มมากขึ้น และได้ตาม เป้าหมายที่ วางไว้	กองคลัง/ กองช่าง

รายละเอียดโครงการพัฒนา
แผนพัฒนาท้องถิ่น (พ.ศ. ๒๕๖๑ - ๒๕๖๕)
องค์การบริหารส่วนตำบลเขาสามลือหาบ

ก. ยุทธศาสตร์จังหวัดที่ ๓ ส่งเสริมการเป็นเมืองน่าอยู่

ข. ยุทธศาสตร์การพัฒนาของ อปท. ในเขตจังหวัดกาญจนบุรี ยุทธศาสตร์ที่ ๖ ยุทธศาสตร์การพัฒนาด้านการบริหารจัดการ

๑. ยุทธศาสตร์การพัฒนา อปท. ที่ ๓ ด้านการพัฒนาด้านการเมือง การบริหาร และการจัดการ

๑.๑ แผนงานบริหารงานทั่วไป

ที่	โครงการ	วัตถุประสงค์	เป้าหมาย (ผลผลิตของโครงการ)	งบประมาณ					ตัวชี้วัด (KPI)	ผลที่คาดว่าจะได้รับ	หน่วยงาน ที่รับผิดชอบ หลัก
				๒๕๖๑	๒๕๖๒	๒๕๖๓	๒๕๖๔	๒๕๖๕			
๓	โครงการขอลอนสภาพที่ดิน สาธารณประโยชน์	เพื่อเป็นที่ตั้งอาคาร สำนักงาน อาคารศูนย์เด็ก เล็ก ลานกีฬา ฯลฯ และ รองรับการถ่ายโอนภารกิจ และหน้าที่ ที่เพิ่มมากขึ้น สามารถให้บริการ ประชาชนได้อย่างเป็น ระบบและครอบคลุมในทุก ด้านของงานบริการ ประชาชน	เพื่อเป็นค่าใช้จ่ายในการ ดำเนินการตามโครงการ ขอลอนสภาพที่ดินสา ธารณ ประโยชน์	-	-	๒๐๐,๐๐๐	๒๐๐,๐๐๐	๒๐๐,๐๐๐	องค์การบริหาร ส่วนตำบลมีที่ตั้ง อาคารที่ทำการ อย่างถูกต้อง	มีที่ตั้งอาคารสำนักงาน อาคารศูนย์เด็กเล็ก ลาน กีฬา ฯลฯ และรองรับ การถ่ายโอนภารกิจและ หน้าที่ ที่เพิ่มมากขึ้น สามารถให้บริการ ประชาชนได้อย่างเป็น ระบบและครอบคลุมใน ทุกด้านของงานบริการ ประชาชน	สำนักปลัด
๔	โครงการจัดการเลือกตั้ง ผู้บริหารท้องถิ่นและสมาชิก สภาท้องถิ่น	เพื่อให้ประชาชนมีส่วนร่วม ในการปกครองในระบอบ ประชาธิปไตย ด้วยการ แสดงออกโดยการไปใช้ สิทธิเลือกตั้ง	จัดการเลือกตั้งผู้บริหาร ท้องถิ่นและสมาชิกสภา ท้องถิ่น	-	-	๓๐๐,๐๐๐	๓๐๐,๐๐๐	-	ประชาชนออกมา ใช้สิทธิเลือกตั้งไม่ น้อยกว่าร้อยละ ๘๐	ประชาชนมีส่วนร่วมใน การปกครองในระบอบ ประชาธิปไตยโดย แสดงออกในการไปใช้ สิทธิเลือกตั้งมากยิ่งขึ้น	สำนักปลัดฯ

รายละเอียดโครงการพัฒนา
แผนพัฒนาท้องถิ่น (พ.ศ. ๒๕๖๑ - ๒๕๖๕)
องค์การบริหารส่วนตำบลเขาสามลือหาบ

แบบ ผ. ๐๒

ก. ยุทธศาสตร์จังหวัดที่ ๓ ส่งเสริมการเป็นเมืองน่าอยู่

ข. ยุทธศาสตร์การพัฒนาของ อปท. ในเขตจังหวัดกาญจนบุรี ยุทธศาสตร์ที่ ๖ ยุทธศาสตร์การพัฒนาด้านการบริหารจัดการ

๑. ยุทธศาสตร์การพัฒนา อปท. ที่ ๓ ด้านการพัฒนาด้านการเมือง การบริหาร และการจัดการ

๑.๑ แผนงานบริหารงานทั่วไป

ที่	โครงการ	วัตถุประสงค์	เป้าหมาย (ผลผลิตของ โครงการ)	งบประมาณ					ตัวชี้วัด (KPI)	ผลที่คาดว่าจะได้รับ	หน่วยงาน ที่ รับผิดชอบ หลัก
				๒๕๖๑	๒๕๖๒	๒๕๖๓	๒๕๖๔	๒๕๖๕			
๕	พลเมืองดีวิถีประชาธิปไตย	เพื่อให้บุคลากรและประชาชนเข้าใจในสิทธิและหน้าที่มากขึ้น	จัดกิจกรรมส่งเสริมสิทธิและหน้าที่ของประชาชนในระบอบประชาธิปไตย	๑๐,๐๐๐	๑๐,๐๐๐	๑๐,๐๐๐	๑๐,๐๐๐	๑๐,๐๐๐	บุคลากรและประชาชนรู้บทบาทและหน้าที่ของตนเองมากขึ้น	บุคลากรและประชาชนตระหนักถึงสิทธิและหน้าที่ในระบอบประชาธิปไตย	สำนักปลัด ฯ
๖	สำรวจความพึงพอใจในการให้บริการประชาชนขององค์การบริหารส่วนตำบล	เพื่อสำรวจความพึงพอใจด้านงานบริการประชาชนและประเมินผลการปฏิบัติราชการ	จัดจ้างหน่วยงานออกแบบสำรวจและสำรวจความพึงพอใจของประชาชนผู้มารับบริการและประชาชนในพื้นที่	๓๐,๐๐๐	๓๐,๐๐๐	๓๐,๐๐๐	๓๐,๐๐๐	๓๐,๐๐๐	องค์การบริหารส่วนตำบลสามารถนำผลการประเมินมาใช้เป็นแนวทางในการปรับปรุงการบริการขององค์การบริหารส่วนตำบล	สามารถนำผลการประเมินมาใช้เป็นแนวทางในการปรับปรุงการบริการขององค์การบริหารส่วนตำบล	สำนักปลัด ฯ
๗	โครงการป้องกันผลประโยชน์ทับซ้อน	เพื่อให้บุคลากรผู้บริหารและสมาชิกสภาเข้าใจในเรื่องผลประโยชน์ทับซ้อน	ผู้บริหารสมาชิกสภาและเจ้าหน้าที่ อบต. เขาสามลือหาบ	-	-	๓๐,๐๐๐	๓๐,๐๐๐	๓๐,๐๐๐	ผู้บริหารสมาชิกสภาและเจ้าหน้าที่ อบต. เขาสามลือหาบมีความรู้เพิ่มมากขึ้น	ผู้บริหารสมาชิกสภาและเจ้าหน้าที่ อบต. เขาสามลือหาบมีความรู้เรื่องผลประโยชน์ทับซ้อน	สำนักปลัด
รวม	๗ โครงการ			๓ โครงการ ๒๙๐,๐๐๐	๓ โครงการ ๒๙๐,๐๐๐	๗ โครงการ ๑,๒๒๐,๐๐๐	๗ โครงการ ๗๒๐,๐๐๐	๗ โครงการ ๔๒๐,๐๐๐			

รายละเอียดโครงการพัฒนา
แผนพัฒนาท้องถิ่น (พ.ศ. ๒๕๖๑ - ๒๕๖๕)
องค์การบริหารส่วนตำบลเขาสามลือหาบ

แบบ ผ. ๐๒

- ก. ยุทธศาสตร์จังหวัดที่ ๒ ส่งเสริมและพัฒนาการค้าการลงทุนสู่สากล
- ข. ยุทธศาสตร์การพัฒนาของ อปท. ในเขตจังหวัดกาญจนบุรี ที่ ๒ ยุทธศาสตร์การพัฒนาด้านโครงสร้างพื้นฐาน ๒.๑ การคมนาคมและการขนส่ง
๑. ยุทธศาสตร์การพัฒนา อปท. ที่ ๔. ระบบสาธารณูปโภค สาธารณูปการ โครงสร้างพื้นฐาน
- ๑.๑ แผนงานเคหะและชุมชน

ที่	โครงการ	วัตถุประสงค์	เป้าหมาย (ผลผลิตของโครงการ)	งบประมาณ					ตัวชี้วัด (KPI)	ผลที่คาดว่าจะได้รับ	หน่วยงาน ที่รับผิดชอบ หลัก
				๒๕๖๑	๒๕๖๒	๒๕๖๓	๒๕๖๔	๒๕๖๕			
๑	ติดตั้งและขยาย เขตไฟฟ้า สาธารณะ หมู่ที่ ๑ - ๘	เพื่อให้ประชาชนหมู่ที่ ๑ - ๘ มีแสงสว่าง เวลาสัญจรไปมาเวลา กลางคืนและลดปัญหา อาชญากรรม	อุดหนุนการไฟฟ้าส่วนภูมิภาค อำเภอท่ามะกาและอำเภอท่า ม่วง	๙๐๐,๐๐๐	๙๐๐,๐๐๐	-	-	-	ปัญหา อาชญากรรม และอุบัติเหตุ ลดลง	ประชาชนมี ความปลอดภัย ในชีวิตและ ทรัพย์สิน	กองช่าง
๒	โครงการขยาย เขตไฟฟ้า หมู่ที่ ๑	๑) เพื่อขยายเขตและ ติดตั้งไฟฟ้าส่องสว่าง ๒) เพื่อให้ประชาชน ได้รับความสะดวกจาก ไฟฟ้าส่องสว่างในการ สัญจรไปมา และ ประชาชนมีไฟฟ้าใช้	- ขยายเขตไฟฟ้า หมู่ที่ ๑ ขนาด ๑ เฟด ยาวรวม ๑,๐๐๐ เมตร และรวมค่าการ ไฟฟ้าเรียกเก็บค่าสำรวจและ ออกแบบ - อุดหนุนการไฟฟ้าส่วน ภูมิภาคอำเภอท่าม่วง	-	-	๓๐๐,๐๐๐	-	-	มีไฟฟ้าใช้และ ส่องสว่าง เพิ่มขึ้น หมู่บ้านละ ๑ แห่ง	ประชาชนตำบล เขาสามลือหาบ ได้รับความ สะดวกและ ปลอดภัยในการ สัญจรไปมา	กองช่าง

รายละเอียดโครงการพัฒนา
แผนพัฒนาท้องถิ่น (พ.ศ. ๒๕๖๑ - ๒๕๖๕)
องค์การบริหารส่วนตำบลเขาสามลือหาบ

แบบ ผ. ๐๒

- ก. ยุทธศาสตร์จังหวัดที่ ๒ ส่งเสริมและพัฒนาการค้าการลงทุนสู่สากล
- ข. ยุทธศาสตร์การพัฒนาของ อปท. ในเขตจังหวัดกาญจนบุรี ที่ ๒ ยุทธศาสตร์การพัฒนาด้านโครงสร้างพื้นฐาน ๒.๑ การคมนาคมและการขนส่ง
๑. ยุทธศาสตร์การพัฒนา อปท. ที่ ๔. ระบบสาธารณูปโภค สาธารณูปการ โครงสร้างพื้นฐาน
- ๑.๑ แผนงานเคหะและชุมชน

ที่	โครงการ	วัตถุประสงค์	เป้าหมาย (ผลผลิตของโครงการ)	งบประมาณ					ตัวชี้วัด (KPI)	ผลที่คาดว่าจะได้รับ	หน่วยงาน ที่รับผิดชอบ หลัก
				๒๕๖๑	๒๕๖๒	๒๕๖๓	๒๕๖๔	๒๕๖๕			
๓	โครงการขยายเขตไฟฟ้า หมู่ที่ ๑ (จุดที่ ๑)	๑) เพื่อขยายเขตและติดตั้งไฟฟ้าส่องสว่าง ๒) เพื่อให้ประชาชนได้รับความสะดวกจากไฟฟ้าส่องสว่างในการสัญจรไปมา และประชาชนมีไฟฟ้าใช้	- ขยายเขตไฟฟ้า หมู่ที่ ๑ ขนาด ๒ เฟด ยาวรวม ๑,๐๐๐ เมตร และรวมค่าการไฟฟ้าเรียกเก็บค่าสำรวจและออกแบบ - อุดหนุนการไฟฟ้าส่วนภูมิภาคอำเภอท่าม่วง	-	-	-	๓๘๐,๐๐๐	-	มีไฟฟ้าใช้และส่องสว่างเพิ่มขึ้น หมู่บ้านละ ๑ แห่ง	ประชาชนตำบลเขาสามลือหาบได้รับความสะดวกและปลอดภัยในการสัญจรไปมา	กองช่าง
๔	โครงการขยายเขตไฟฟ้าหมู่ที่ ๑ (จุดที่ ๒)	๑) เพื่อขยายเขตและติดตั้งไฟฟ้าส่องสว่าง ๒) เพื่อให้ประชาชนได้รับความสะดวกจากไฟฟ้าส่องสว่างในการสัญจรไปมา และประชาชนมีไฟฟ้าใช้	- ขยายเขตไฟฟ้า หมู่ที่ ๑ ขนาด ๒ เฟด ยาวรวม ๑,๐๐๐ เมตร และรวมค่าการไฟฟ้าเรียกเก็บค่าสำรวจและออกแบบ - อุดหนุนการไฟฟ้าส่วนภูมิภาคอำเภอท่าม่วง	-	-	-	-	๓๘๐,๐๐๐	มีไฟฟ้าใช้และส่องสว่างเพิ่มขึ้น หมู่บ้านละ ๑ แห่ง	ประชาชนตำบลเขาสามลือหาบได้รับความสะดวกและปลอดภัยในการสัญจรไปมา	กองช่าง

รายละเอียดโครงการพัฒนา
แผนพัฒนาท้องถิ่น (พ.ศ. ๒๕๖๑ - ๒๕๖๕)
องค์การบริหารส่วนตำบลเขาสามลือหาบ

แบบ ผ. ๐๒

- ก. ยุทธศาสตร์จังหวัดที่ ๒ ส่งเสริมและพัฒนาการค้าการลงทุนสู่สากล
- ข. ยุทธศาสตร์การพัฒนาของ อปท. ในเขตจังหวัดกาญจนบุรี ที่ ๒ ยุทธศาสตร์การพัฒนาด้านโครงสร้างพื้นฐาน ๒.๑ การคมนาคมและการขนส่ง
๑. ยุทธศาสตร์การพัฒนา อปท. ที่ ๔. ระบบสาธารณูปโภค สาธารณูปการ โครงสร้างพื้นฐาน
- ๑.๑ แผนงานเคหะและชุมชน

ที่	โครงการ	วัตถุประสงค์	เป้าหมาย (ผลผลิตของโครงการ)	งบประมาณ					ตัวชี้วัด (KPI)	ผลที่คาดว่าจะได้รับ	หน่วยงาน ที่รับผิดชอบ หลัก
				๒๕๖๑	๒๕๖๒	๒๕๖๓	๒๕๖๔	๒๕๖๕			
๕	โครงการขยายเขตไฟฟ้า หมู่ที่ ๒ (จุดที่ ๑)	๑) เพื่อขยายเขตและติดตั้งไฟฟ้าส่องสว่าง ๒) เพื่อให้ประชาชนได้รับความสะดวกจากไฟฟ้าส่องสว่างในการสัญจรไปมา และประชาชนมีไฟฟ้าใช้	- ขยายเขตไฟฟ้า หมู่ที่ ๒ ขนาด ๒ เฟด ยาวรวม ๑,๐๐๐ เมตร และรวมค่าการไฟฟ้าเรียกเก็บค่าสำรวจและออกแบบ - อุดหนุนการไฟฟ้าส่วนภูมิภาคอำเภอท่ามะกา	-	-	๓๘๐,๐๐๐	-	-	มีไฟฟ้าใช้และส่องสว่างเพิ่มขึ้น หมู่บ้านละ ๑ แห่ง	ประชาชนตำบลเขาสามลือหาบได้รับความสะดวกและปลอดภัยในการสัญจรไปมา	กองช่าง
๖	โครงการขยายเขตไฟฟ้า หมู่ที่ ๒ (จุดที่ ๒)	๑) เพื่อขยายเขตและติดตั้งไฟฟ้าส่องสว่าง ๒) เพื่อให้ประชาชนได้รับความสะดวกจากไฟฟ้าส่องสว่างในการสัญจรไปมา และประชาชนมีไฟฟ้าใช้	- ขยายเขตไฟฟ้า หมู่ที่ ๒ ขนาด ๒ เฟด ยาวรวม ๑,๐๐๐ เมตร และรวมค่าการไฟฟ้าเรียกเก็บค่าสำรวจและออกแบบ - อุดหนุนการไฟฟ้าส่วนภูมิภาคอำเภอท่ามะกา	-	-	-	๓๘๐,๐๐๐	-	มีไฟฟ้าใช้และส่องสว่างเพิ่มขึ้น หมู่บ้านละ ๑ แห่ง	ประชาชนตำบลเขาสามลือหาบได้รับความสะดวกและปลอดภัยในการสัญจรไปมา	กองช่าง

รายละเอียดโครงการพัฒนา
แผนพัฒนาท้องถิ่น (พ.ศ. ๒๕๖๑ - ๒๕๖๕)
องค์การบริหารส่วนตำบลเขาสามลือหาบ

แบบ ผ. ๐๒

- ก. ยุทธศาสตร์จังหวัดที่ ๒ ส่งเสริมและพัฒนาการค้าการลงทุนสู่สากล
- ข. ยุทธศาสตร์การพัฒนาของ อปท. ในเขตจังหวัดกาญจนบุรี ที่ ๒ ยุทธศาสตร์การพัฒนาด้านโครงสร้างพื้นฐาน ๒.๑ การคมนาคมและการขนส่ง
๑. ยุทธศาสตร์การพัฒนา อปท. ที่ ๔. ระบบสาธารณูปโภค สาธารณูปการ โครงสร้างพื้นฐาน
- ๑.๑ แผนงานเคหะและชุมชน

ที่	โครงการ	วัตถุประสงค์	เป้าหมาย (ผลผลิตของโครงการ)	งบประมาณ					ตัวชี้วัด (KPI)	ผลที่คาดว่าจะได้รับ	หน่วยงาน ที่รับผิดชอบหลัก
				๒๕๖๑	๒๕๖๒	๒๕๖๓	๒๕๖๔	๒๕๖๕			
๗	โครงการขยายเขตไฟฟ้า หมู่ที่ ๒ (จุดที่ ๓)	๑) เพื่อขยายเขตและติดตั้งไฟฟ้าส่องสว่าง ๒) เพื่อให้ประชาชนได้รับความสะดวกจากไฟฟ้าส่องสว่างในการสัญจรไปมา และประชาชนมีไฟฟ้าใช้	- ขยายเขตไฟฟ้า หมู่ที่ ๒ ขนาด ๒ เฟด ยาวรวม ๑,๐๐๐ เมตร และรวมค่าการไฟฟ้าเรียกเก็บค่าสำรวจและออกแบบ - อุดหนุนการไฟฟ้าส่วนภูมิภาคอำเภอท่ามะกา	-	-	-	-	๓๘๐,๐๐๐	มีไฟฟ้าใช้และส่องสว่างเพิ่มขึ้น หมู่บ้านละ ๑ แห่ง	ประชาชนตำบลเขาสามลือหาบ ได้รับความสะดวกและปลอดภัยในการสัญจรไปมา	กองช่าง
๘	อุดหนุนโครงการขยายเขตไฟฟ้าและติดตั้งโพนน หมู่ที่ ๓ (จุดที่ ๑)	๑) เพื่อขยายเขตและติดตั้งไฟฟ้าส่องสว่าง ๒) เพื่อให้ประชาชนได้รับความสะดวกจากไฟฟ้าส่องสว่างในการสัญจรไปมา และประชาชนมีไฟฟ้าใช้	- ขยายเขตไฟฟ้า หมู่ที่ ๓ ขนาด ๒ เฟด ยาวรวม ๑,๐๐๐ เมตร และรวมค่าการไฟฟ้าเรียกเก็บค่าสำรวจและออกแบบ - อุดหนุนการไฟฟ้าส่วนภูมิภาคอำเภอท่ามะกา	-	-	๓๘๐,๐๐๐	-	-	มีไฟฟ้าใช้และส่องสว่างเพิ่มขึ้น หมู่บ้านละ ๑ แห่ง	ประชาชนตำบลเขาสามลือหาบ ได้รับความสะดวกและปลอดภัยในการสัญจรไปมา	กองช่าง

รายละเอียดโครงการพัฒนา
แผนพัฒนาท้องถิ่น (พ.ศ. ๒๕๖๑ - ๒๕๖๕)
องค์การบริหารส่วนตำบลเขาสามลือหาบ

แบบ ผ. ๐๒

- ก. ยุทธศาสตร์จังหวัดที่ ๒ ส่งเสริมและพัฒนาการค้าการลงทุนสู่สากล
- ข. ยุทธศาสตร์การพัฒนาของ อปท. ในเขตจังหวัดกาญจนบุรี ที่ ๒ ยุทธศาสตร์การพัฒนาด้านโครงสร้างพื้นฐาน ๒.๑ การคมนาคมและการขนส่ง
๑. ยุทธศาสตร์การพัฒนา อปท. ที่ ๔. ระบบสาธารณูปโภค สาธารณูปการ โครงสร้างพื้นฐาน
- ๑.๑ แผนงานเคหะและชุมชน

ที่	โครงการ	วัตถุประสงค์	เป้าหมาย (ผลผลิตของโครงการ)	งบประมาณ					ตัวชี้วัด (KPI)	ผลที่คาดว่าจะได้รับ	หน่วยงาน ที่รับผิดชอบ หลัก
				๒๕๖๑	๒๕๖๒	๒๕๖๓	๒๕๖๔	๒๕๖๕			
๙	โครงการขยายเขตไฟฟ้า หมู่ที่ ๓ (จุดที่ ๒)	๑) เพื่อขยายเขตและติดตั้งไฟฟ้าส่องสว่าง ๒) เพื่อให้ประชาชนได้รับความสะดวกจากไฟฟ้าส่องสว่างในการสัญจรไปมา และประชาชนมีไฟฟ้าใช้	- ขยายเขตไฟฟ้า หมู่ที่ ๓ ขนาด ๒ เฟด ยาวรวม ๑,๐๐๐ เมตร และรวมค่าการไฟฟ้าเรียกเก็บค่าสำรวจและออกแบบ - อุดหนุนการไฟฟ้าส่วนภูมิภาคอำเภอท่ามะกา	-	-	-	๓๘๐,๐๐๐	-	มีไฟฟ้าใช้และส่องสว่างเพิ่มขึ้น หมู่บ้านละ ๑ แห่ง	ประชาชนตำบลเขาสามลือหาบ ได้รับความสะดวกและปลอดภัยในการสัญจรไปมา	กองช่าง
๑๐	โครงการขยายเขตไฟฟ้าและติดตั้งไฟถนน หมู่ที่ ๓ (จุดที่ ๓)	๑) เพื่อขยายเขตและติดตั้งไฟฟ้าส่องสว่าง ๒) เพื่อให้ประชาชนได้รับความสะดวกจากไฟฟ้าส่องสว่างในการสัญจรไปมา และประชาชนมีไฟฟ้าใช้	- ขยายเขตไฟฟ้า หมู่ที่ ๓ ขนาด ๒ เฟด ยาวรวม ๑,๐๐๐ เมตร และรวมค่าการไฟฟ้าเรียกเก็บค่าสำรวจและออกแบบ - อุดหนุนการไฟฟ้าส่วนภูมิภาคอำเภอท่ามะกา	-	-	-	-	๓๘๐,๐๐๐	มีไฟฟ้าใช้และส่องสว่างเพิ่มขึ้น หมู่บ้านละ ๑ แห่ง	ประชาชนตำบลเขาสามลือหาบ ได้รับความสะดวกและปลอดภัยในการสัญจรไปมา	กองช่าง

รายละเอียดโครงการพัฒนา
แผนพัฒนาท้องถิ่น (พ.ศ. ๒๕๖๑ - ๒๕๖๕)
องค์การบริหารส่วนตำบลเขาสามลือหาบ

แบบ ผ. ๐๒

- ก. ยุทธศาสตร์จังหวัดที่ ๒ ส่งเสริมและพัฒนาการค้าการลงทุนสู่สากล
- ข. ยุทธศาสตร์การพัฒนาของ อปท. ในเขตจังหวัดกาญจนบุรี ที่ ๒ ยุทธศาสตร์การพัฒนาด้านโครงสร้างพื้นฐาน ๒.๑ การคมนาคมและการขนส่ง
๑. ยุทธศาสตร์การพัฒนา อปท. ที่ ๔. ระบบสาธารณูปโภค สาธารณูปการ โครงสร้างพื้นฐาน
- ๑.๑ แผนงานเคหะและชุมชน

ที่	โครงการ	วัตถุประสงค์	เป้าหมาย (ผลผลิตของโครงการ)	งบประมาณ					ตัวชี้วัด (KPI)	ผลที่คาดว่าจะได้รับ	หน่วยงาน ที่รับผิดชอบหลัก
				๒๕๖๑	๒๕๖๒	๒๕๖๓	๒๕๖๔	๒๕๖๕			
๑๑	โครงการขยายเขตไฟฟ้า หมู่ที่ ๔ (จุดที่ ๑)	๑) เพื่อขยายเขตและติดตั้งไฟฟ้าส่องสว่าง ๒) เพื่อให้ประชาชนได้รับความสะดวกจากไฟฟ้าส่องสว่างในการสัญจรไปมา และประชาชนมีไฟฟ้าใช้	- ขยายเขตไฟฟ้า หมู่ที่ ๔ ขนาด ๒ เฟด ยาวรวม ๑,๐๐๐ เมตร และรวมค่าการไฟฟ้าเรียกเก็บค่าสำรวจและออกแบบ - อุดหนุนการไฟฟ้าส่วนภูมิภาคอำเภอท่ามะกา	-	-	๓๘๐,๐๐๐	-	-	มีไฟฟ้าใช้และส่องสว่างเพิ่มขึ้น หมู่บ้านละ ๑ แห่ง	ประชาชนตำบลเขาสามลือหาบ ได้รับความสะดวกและปลอดภัยในการสัญจรไปมา	กองช่าง
๑๒	โครงการขยายเขตไฟฟ้า หมู่ที่ ๔ (จุดที่ ๒)	๑) เพื่อขยายเขตและติดตั้งไฟฟ้าส่องสว่าง ๒) เพื่อให้ประชาชนได้รับความสะดวกจากไฟฟ้าส่องสว่างในการสัญจรไปมา และประชาชนมีไฟฟ้าใช้	- ขยายเขตไฟฟ้า หมู่ที่ ๔ ขนาด ๒ เฟด ยาวรวม ๑,๐๐๐ เมตร และรวมค่าการไฟฟ้าเรียกเก็บค่าสำรวจและออกแบบ - อุดหนุนการไฟฟ้าส่วนภูมิภาคอำเภอท่ามะกา	-	-	-	๓๘๐,๐๐๐	-	มีไฟฟ้าใช้และส่องสว่างเพิ่มขึ้น หมู่บ้านละ ๑ แห่ง	ประชาชนตำบลเขาสามลือหาบ ได้รับความสะดวกและปลอดภัยในการสัญจรไปมา	กองช่าง

รายละเอียดโครงการพัฒนา
แผนพัฒนาท้องถิ่น (พ.ศ. ๒๕๖๑ - ๒๕๖๕)
องค์การบริหารส่วนตำบลเขาสามลือหาบ

แบบ ผ. ๐๒

- ก. ยุทธศาสตร์จังหวัดที่ ๒ ส่งเสริมและพัฒนาการค้าการลงทุนสู่สากล
- ข. ยุทธศาสตร์การพัฒนาของ อปท. ในเขตจังหวัดกาญจนบุรี ที่ ๒ ยุทธศาสตร์การพัฒนาด้านโครงสร้างพื้นฐาน ๒.๑ การคมนาคมและการขนส่ง
๑. ยุทธศาสตร์การพัฒนา อปท. ที่ ๔. ระบบสาธารณูปโภค สาธารณูปการ โครงสร้างพื้นฐาน
- ๑.๑ แผนงานเคหะและชุมชน

ที่	โครงการ	วัตถุประสงค์	เป้าหมาย (ผลผลิตของโครงการ)	งบประมาณ					ตัวชี้วัด (KPI)	ผลที่คาดว่าจะได้รับ	หน่วยงาน ที่รับผิดชอบหลัก
				๒๕๖๑	๒๕๖๒	๒๕๖๓	๒๕๖๔	๒๕๖๕			
๑๓	โครงการขยายเขตไฟฟ้า หมู่ที่ ๔ (จุดที่ ๓)	๑) เพื่อขยายเขตและติดตั้งไฟฟ้าส่องสว่าง ๒) เพื่อให้ประชาชนได้รับความสะดวกจากไฟฟ้าส่องสว่างในการสัญจรไปมา และประชาชนมีไฟฟ้าใช้	- ขยายเขตไฟฟ้า หมู่ที่ ๔ ขนาด ๒ เฟด ยาวรวม ๑,๐๐๐ เมตร และรวมค่าการไฟฟ้าเรียกเก็บค่าสำรวจและออกแบบ - อุดหนุนการไฟฟ้าส่วนภูมิภาคอำเภอท่ามะกา	-	-	-	-	๓๘๐,๐๐๐	มีไฟฟ้าใช้และส่องสว่างเพิ่มขึ้น หมู่บ้านละ ๑ แห่ง	ประชาชนตำบลเขาสามลือหาบ ได้รับความสะดวกและปลอดภัยในการสัญจรไปมา	กองช่าง
๑๔	โครงการขยายเขตไฟฟ้า หมู่ที่ ๕ (จุดที่ ๑)	๑) เพื่อขยายเขตและติดตั้งไฟฟ้าส่องสว่าง ๒) เพื่อให้ประชาชนได้รับความสะดวกจากไฟฟ้าส่องสว่างในการสัญจรไปมา และประชาชนมีไฟฟ้าใช้	- ขยายเขตไฟฟ้า หมู่ที่ ๕ ขนาด ๒ เฟด ยาวรวม ๑,๐๐๐ เมตร และรวมค่าการไฟฟ้าเรียกเก็บค่าสำรวจและออกแบบ - อุดหนุนการไฟฟ้าส่วนภูมิภาคอำเภอท่ามะกา	-	-	๓๘๐,๐๐๐	-	-	มีไฟฟ้าใช้และส่องสว่างเพิ่มขึ้น หมู่บ้านละ ๑ แห่ง	ประชาชนตำบลเขาสามลือหาบ ได้รับความสะดวกและปลอดภัยในการสัญจรไปมา	กองช่าง

รายละเอียดโครงการพัฒนา
แผนพัฒนาท้องถิ่น (พ.ศ. ๒๕๖๑ - ๒๕๖๕)
องค์การบริหารส่วนตำบลเขาสามลือหาบ

แบบ ผ. ๐๒

- ก. ยุทธศาสตร์จังหวัดที่ ๒ ส่งเสริมและพัฒนาการค้าการลงทุนสู่สากล
- ข. ยุทธศาสตร์การพัฒนาของ อปท. ในเขตจังหวัดกาญจนบุรี ที่ ๒ ยุทธศาสตร์การพัฒนาด้านโครงสร้างพื้นฐาน ๒.๑ การคมนาคมและการขนส่ง
๑. ยุทธศาสตร์การพัฒนา อปท. ที่ ๔. ระบบสาธารณูปโภค สาธารณูปการ โครงสร้างพื้นฐาน
- ๑.๑ แผนงานเคหะและชุมชน

ที่	โครงการ	วัตถุประสงค์	เป้าหมาย (ผลผลิตของโครงการ)	งบประมาณ					ตัวชี้วัด (KPI)	ผลที่คาดว่าจะได้รับ	หน่วยงาน ที่รับผิดชอบหลัก
				๒๕๖๑	๒๕๖๒	๒๕๖๓	๒๕๖๔	๒๕๖๕			
๑๕	โครงการขยายเขตไฟฟ้า หมู่ที่ ๕ (จุดที่ ๒)	๑) เพื่อขยายเขตและติดตั้งไฟฟ้าส่องสว่าง ๒) เพื่อให้ประชาชนได้รับความสะดวกจากไฟฟ้าส่องสว่างในการสัญจรไปมา และประชาชนมีไฟฟ้าใช้	- ขยายเขตไฟฟ้า หมู่ที่ ๕ ขนาด ๒ เฟด ยาวรวม ๑,๐๐๐ เมตร และรวมค่าการไฟฟ้าเรียกเก็บค่าสำรวจและออกแบบ - อุดหนุนการไฟฟ้าส่วนภูมิภาคอำเภอท่ามะกา	-	-	-	๓๘๐,๐๐๐	-	มีไฟฟ้าใช้และส่องสว่างเพิ่มขึ้น หมู่บ้านละ ๑ แห่ง	ประชาชนตำบลเขาสามลือหาบ ได้รับความสะดวกและปลอดภัยในการสัญจรไปมา	กองช่าง
๑๖	โครงการขยายเขตไฟฟ้า หมู่ที่ ๕ (จุดที่ ๓)	๑) เพื่อขยายเขตและติดตั้งไฟฟ้าส่องสว่าง ๒) เพื่อให้ประชาชนได้รับความสะดวกจากไฟฟ้าส่องสว่างในการสัญจรไปมา และประชาชนมีไฟฟ้าใช้	- ขยายเขตไฟฟ้า หมู่ที่ ๕ ขนาด ๒ เฟด ยาวรวม ๑,๐๐๐ เมตร และรวมค่าการไฟฟ้าเรียกเก็บค่าสำรวจและออกแบบ - อุดหนุนการไฟฟ้าส่วนภูมิภาคอำเภอท่ามะกา	-	-	-	-	๓๘๐,๐๐๐	มีไฟฟ้าใช้และส่องสว่างเพิ่มขึ้น หมู่บ้านละ ๑ แห่ง	ประชาชนตำบลเขาสามลือหาบ ได้รับความสะดวกและปลอดภัยในการสัญจรไปมา	กองช่าง

รายละเอียดโครงการพัฒนา
แผนพัฒนาท้องถิ่น (พ.ศ. ๒๕๖๑ - ๒๕๖๕)
องค์การบริหารส่วนตำบลเขาสามลือหาบ

แบบ ผ. ๐๒

- ก. ยุทธศาสตร์จังหวัดที่ ๒ ส่งเสริมและพัฒนาการค้าการลงทุนสู่สากล
- ข. ยุทธศาสตร์การพัฒนาของ อปท. ในเขตจังหวัดกาญจนบุรี ที่ ๒ ยุทธศาสตร์การพัฒนาด้านโครงสร้างพื้นฐาน ๒.๑ การคมนาคมและการขนส่ง
๑. ยุทธศาสตร์การพัฒนา อปท. ที่ ๔. ระบบสาธารณูปโภค สาธารณูปการ โครงสร้างพื้นฐาน
- ๑.๑ แผนงานเคหะและชุมชน

ที่	โครงการ	วัตถุประสงค์	เป้าหมาย (ผลผลิตของโครงการ)	งบประมาณ					ตัวชี้วัด (KPI)	ผลที่คาดว่าจะได้รับ	หน่วยงาน ที่รับผิดชอบหลัก
				๒๕๖๑	๒๕๖๒	๒๕๖๓	๒๕๖๔	๒๕๖๕			
๑๗	โครงการขยายเขตไฟฟ้า หมู่ที่ ๖ (จุดที่ ๑)	๑) เพื่อขยายเขตและติดตั้งไฟฟ้าส่องสว่าง ๒) เพื่อให้ประชาชนได้รับความสะดวกจากไฟฟ้าส่องสว่างในการสัญจรไปมา และประชาชนมีไฟฟ้าใช้	- ขยายเขตไฟฟ้า หมู่ที่ ๖ ขนาด ๒ เฟด ยาวรวม ๑,๐๐๐ เมตร และรวมค่าการไฟฟ้าเรียกเก็บค่าสำรวจและออกแบบ - อุดหนุนการไฟฟ้าส่วนภูมิภาคอำเภอท่าม่วง	-	-	๓๘๐,๐๐๐	-	-	มีไฟฟ้าใช้และส่องสว่างเพิ่มขึ้น หมู่บ้านละ ๑ แห่ง	ประชาชนตำบลเขาสามลือหาบ ได้รับความสะดวกและปลอดภัยในการสัญจรไปมา	กองช่าง
๑๘	โครงการขยายเขตไฟฟ้า หมู่ที่ ๖ (จุดที่ ๒)	๑) เพื่อขยายเขตและติดตั้งไฟฟ้าส่องสว่าง ๒) เพื่อให้ประชาชนได้รับความสะดวกจากไฟฟ้าส่องสว่างในการสัญจรไปมา และประชาชนมีไฟฟ้าใช้	- ขยายเขตไฟฟ้า หมู่ที่ ๖ ขนาด ๒ เฟด ยาวรวม ๑,๐๐๐ เมตร และรวมค่าการไฟฟ้าเรียกเก็บค่าสำรวจและออกแบบ - อุดหนุนการไฟฟ้าส่วนภูมิภาคอำเภอท่าม่วง	-	-	-	๓๘๐,๐๐๐	-	มีไฟฟ้าใช้และส่องสว่างเพิ่มขึ้น หมู่บ้านละ ๑ แห่ง	ประชาชนตำบลเขาสามลือหาบ ได้รับความสะดวกและปลอดภัยในการสัญจรไปมา	กองช่าง

รายละเอียดโครงการพัฒนา
แผนพัฒนาท้องถิ่น (พ.ศ. ๒๕๖๑ - ๒๕๖๕)
องค์การบริหารส่วนตำบลเขาสามลือหาบ

แบบ ผ. ๐๒

- ก. ยุทธศาสตร์จังหวัดที่ ๒ ส่งเสริมและพัฒนาการค้าการลงทุนสู่สากล
- ข. ยุทธศาสตร์การพัฒนาของ อปท. ในเขตจังหวัดกาญจนบุรี ที่ ๒ ยุทธศาสตร์การพัฒนาด้านโครงสร้างพื้นฐาน ๒.๑ การคมนาคมและการขนส่ง
๑. ยุทธศาสตร์การพัฒนา อปท. ที่ ๔. ระบบสาธารณูปโภค สาธารณูปการ โครงสร้างพื้นฐาน
- ๑.๑ แผนงานเคหะและชุมชน

ที่	โครงการ	วัตถุประสงค์	เป้าหมาย (ผลผลิตของโครงการ)	งบประมาณ					ตัวชี้วัด (KPI)	ผลที่คาดว่าจะได้รับ	หน่วยงาน ที่รับผิดชอบ หลัก
				๒๕๖๑	๒๕๖๒	๒๕๖๓	๒๕๖๔	๒๕๖๕			
๑๙	โครงการขยายเขตไฟฟ้า หมู่ที่ ๖ (จุดที่ ๓)	๑) เพื่อขยายเขตและติดตั้งไฟฟ้าส่องสว่าง ๒) เพื่อให้ประชาชนได้รับความสะดวกจากไฟฟ้าส่องสว่างในการสัญจรไปมา และประชาชนมีไฟฟ้าใช้	- ขยายเขตไฟฟ้า หมู่ที่ ๖ ขนาด ๓ เฟต ยาวรวม ๑,๐๐๐ เมตร และรวมค่าการไฟฟ้าเรียกเก็บค่าสำรวจและออกแบบ - อุดหนุนการไฟฟ้าส่วนภูมิภาคอำเภอท่าม่วง	-	-	-	-	๔๘๐,๐๐๐	มีไฟฟ้าใช้และส่องสว่างเพิ่มขึ้น หมู่บ้านละ ๑ แห่ง	ประชาชนตำบลเขาสามลือหาบ ได้รับความสะดวกและปลอดภัยในการสัญจรไปมา	กองช่าง
๒๐	โครงการขยายเขตไฟฟ้า หมู่ที่ ๗ (จุดที่ ๑)	๑) เพื่อขยายเขตและติดตั้งไฟฟ้าส่องสว่าง ๒) เพื่อให้ประชาชนได้รับความสะดวกจากไฟฟ้าส่องสว่างในการสัญจรไปมา และประชาชนมีไฟฟ้าใช้	- ขยายเขตไฟฟ้า หมู่ที่ ๗ ขนาด ๒ เฟต ยาวรวม ๑,๐๐๐ เมตร และรวมค่าการไฟฟ้าเรียกเก็บค่าสำรวจและออกแบบ - อุดหนุนการไฟฟ้าส่วนภูมิภาคอำเภอท่ามะกา	-	-	๓๘๐,๐๐๐	-	-	มีไฟฟ้าใช้และส่องสว่างเพิ่มขึ้น หมู่บ้านละ ๑ แห่ง	ประชาชนตำบลเขาสามลือหาบ ได้รับความสะดวกและปลอดภัยในการสัญจรไปมา	กองช่าง

รายละเอียดโครงการพัฒนา
แผนพัฒนาท้องถิ่น (พ.ศ. ๒๕๖๑ - ๒๕๖๕)
องค์การบริหารส่วนตำบลเขาสามลือหาบ

แบบ ผ. ๐๒

- ก. ยุทธศาสตร์จังหวัดที่ ๒ ส่งเสริมและพัฒนาการค้าการลงทุนสู่สากล
- ข. ยุทธศาสตร์การพัฒนาของ อปท. ในเขตจังหวัดกาญจนบุรี ที่ ๒ ยุทธศาสตร์การพัฒนาด้านโครงสร้างพื้นฐาน ๒.๑ การคมนาคมและการขนส่ง
๑. ยุทธศาสตร์การพัฒนา อปท. ที่ ๔. ระบบสาธารณูปโภค สาธารณูปการ โครงสร้างพื้นฐาน
- ๑.๑ แผนงานเคหะและชุมชน

ที่	โครงการ	วัตถุประสงค์	เป้าหมาย (ผลผลิตของโครงการ)	งบประมาณ					ตัวชี้วัด (KPI)	ผลที่คาดว่าจะได้รับ	หน่วยงาน ที่รับผิดชอบหลัก
				๒๕๖๑	๒๕๖๒	๒๕๖๓	๒๕๖๔	๒๕๖๕			
๒๑	โครงการขยายเขตไฟฟ้า หมู่ที่ ๗ (จุดที่ ๒)	๑) เพื่อขยายเขตและติดตั้งไฟฟ้าส่องสว่าง ๒) เพื่อให้ประชาชนได้รับความสะดวกจากไฟฟ้าส่องสว่างในการสัญจรไปมา และประชาชนมีไฟฟ้าใช้	- ขยายเขตไฟฟ้า หมู่ที่ ๗ ขนาด ๒ เฟต ยาวรวม ๑,๐๐๐ เมตร และรวมค่าการไฟฟ้าเรียกเก็บค่าสำรวจและออกแบบ - อุดหนุนการไฟฟ้าส่วนภูมิภาคอำเภอท่าม่วง	-	-	-	๓๘๐,๐๐๐	-	มีไฟฟ้าใช้และส่องสว่างเพิ่มขึ้น หมู่บ้านละ ๑ แห่ง	ประชาชนตำบลเขาสามลือหาบ ได้รับความสะดวกและปลอดภัยในการสัญจรไปมา	กองช่าง
๒๒	โครงการขยายเขตไฟฟ้า หมู่ที่ ๗ (จุดที่ ๓)	๑) เพื่อขยายเขตและติดตั้งไฟฟ้าส่องสว่าง ๒) เพื่อให้ประชาชนได้รับความสะดวกจากไฟฟ้าส่องสว่างในการสัญจรไปมา และประชาชนมีไฟฟ้าใช้	- ขยายเขตไฟฟ้า หมู่ที่ ๗ ขนาด ๓ เฟต ยาวรวม ๑,๐๐๐ เมตร และรวมค่าการไฟฟ้าเรียกเก็บค่าสำรวจและออกแบบ - อุดหนุนการไฟฟ้าส่วนภูมิภาคอำเภอท่ามะกา	-	-	-	-	๔๘๐,๐๐๐	มีไฟฟ้าใช้และส่องสว่างเพิ่มขึ้น หมู่บ้านละ ๑ แห่ง	ประชาชนตำบลเขาสามลือหาบ ได้รับความสะดวกและปลอดภัยในการสัญจรไปมา	กองช่าง

รายละเอียดโครงการพัฒนา
แผนพัฒนาท้องถิ่น (พ.ศ. ๒๕๖๑ - ๒๕๖๕)
องค์การบริหารส่วนตำบลเขาสามลือหาบ

แบบ ผ. ๐๒

- ก. ยุทธศาสตร์จังหวัดที่ ๒ ส่งเสริมและพัฒนาการค้าการลงทุนสู่สากล
- ข. ยุทธศาสตร์การพัฒนาของ อปท. ในเขตจังหวัดกาญจนบุรี ที่ ๒ ยุทธศาสตร์การพัฒนาด้านโครงสร้างพื้นฐาน ๒.๑ การคมนาคมและการขนส่ง
๑. ยุทธศาสตร์การพัฒนา อปท. ที่ ๔. ระบบสาธารณูปโภค สาธารณูปการ โครงสร้างพื้นฐาน
- ๑.๑ แผนงานเคหะและชุมชน

ที่	โครงการ	วัตถุประสงค์	เป้าหมาย (ผลผลิตของโครงการ)	งบประมาณ					ตัวชี้วัด (KPI)	ผลที่คาดว่าจะได้รับ	หน่วยงาน ที่รับผิดชอบ หลัก
				๒๕๖๑	๒๕๖๒	๒๕๖๓	๒๕๖๔	๒๕๖๕			
๒๓	โครงการขยายเขตไฟฟ้า หมู่ที่ ๘ (จุดที่ ๑)	๑) เพื่อขยายเขตและติดตั้งไฟฟ้าส่องสว่าง ๒) เพื่อให้ประชาชนได้รับความสะดวกจากไฟฟ้าส่องสว่างในการสัญจรไปมา และประชาชนมีไฟฟ้าใช้	- ขยายเขตไฟฟ้า หมู่ที่ ๘ ขนาด ๒ เฟด ยาวรวม ๑,๐๐๐ เมตร และรวมค่าการไฟฟ้าเรียกเก็บค่าสำรวจและออกแบบ - อุดหนุนการไฟฟ้าส่วนภูมิภาคอำเภอท่าม่วง	-	-	๓๘๐,๐๐๐	-	-	มีไฟฟ้าใช้และส่องสว่างเพิ่มขึ้น หมู่บ้านละ ๑ แห่ง	ประชาชนตำบลเขาสามลือหาบ ได้รับความสะดวกและปลอดภัยในการสัญจรไปมา	กองช่าง
๒๔	โครงการขยายเขตไฟฟ้า หมู่ที่ ๘ (จุดที่ ๒)	๑) เพื่อขยายเขตและติดตั้งไฟฟ้าส่องสว่าง ๒) เพื่อให้ประชาชนได้รับความสะดวกจากไฟฟ้าส่องสว่างในการสัญจรไปมา และประชาชนมีไฟฟ้าใช้	- ขยายเขตไฟฟ้า หมู่ที่ ๘ ขนาด ๒ เฟด ยาวรวม ๑,๐๐๐ เมตร และรวมค่าการไฟฟ้าเรียกเก็บค่าสำรวจและออกแบบ - อุดหนุนการไฟฟ้าส่วนภูมิภาคอำเภอท่าม่วง	-	-	-	๓๘๐,๐๐๐	-	มีไฟฟ้าใช้และส่องสว่างเพิ่มขึ้น หมู่บ้านละ ๑ แห่ง	ประชาชนตำบลเขาสามลือหาบ ได้รับความสะดวกและปลอดภัยในการสัญจรไปมา	กองช่าง

**รายละเอียดโครงการพัฒนา
แผนพัฒนาท้องถิ่น (พ.ศ. ๒๕๖๑ - ๒๕๖๕)
องค์การบริหารส่วนตำบลเขาสามลือหาบ**

แบบ ผ. ๐๒

- ก. ยุทธศาสตร์จังหวัดที่ ๒ ส่งเสริมและพัฒนาการค้าการลงทุนสู่สากล
- ข. ยุทธศาสตร์การพัฒนาของ อปท. ในเขตจังหวัดกาญจนบุรี ที่ ๒ ยุทธศาสตร์การพัฒนาด้านโครงสร้างพื้นฐาน ๒.๑ การคมนาคมและการขนส่ง
๑. ยุทธศาสตร์การพัฒนา อปท. ที่ ๔. ระบบสาธารณูปโภค สาธารณูปการ โครงสร้างพื้นฐาน
- ๑.๑ แผนงานเคหะและชุมชน

ที่	โครงการ	วัตถุประสงค์	เป้าหมาย (ผลผลิตของโครงการ)	งบประมาณ					ตัวชี้วัด (KPI)	ผลที่คาดว่าจะได้รับ	หน่วยงาน ที่รับผิดชอบ หลัก
				๒๕๖๑	๒๕๖๒	๒๕๖๓	๒๕๖๔	๒๕๖๕			
๒๕	โครงการขยายเขตไฟฟ้า หมู่ที่ ๘ (จุดที่ ๓)	๑) เพื่อขยายเขตและติดตั้งไฟฟ้าส่องสว่าง ๒) เพื่อให้ประชาชนได้รับความสะดวกจากไฟฟ้าส่องสว่างในการสัญจรไปมา และประชาชนมีไฟฟ้าใช้	- ขยายเขตไฟฟ้า หมู่ที่ ๘ ขนาด ๓ เฟส ยาวรวม ๑,๐๐๐ เมตร และรวมค่าการไฟฟ้าเรียกเก็บค่าสำรวจและออกแบบ - อุดหนุนการไฟฟ้าส่วนภูมิภาค อำเภอท่าม่วง	-	-	-	-	๔๘๐,๐๐๐	มีไฟฟ้าใช้และส่องสว่างเพิ่มขึ้น หมู่บ้านละ ๑ แห่ง	ประชาชนตำบลเขาสามลือหาบ ได้รับความสะดวกและปลอดภัยในการสัญจรไปมา	กองช่าง
๒๖	โครงการขยายเขตไฟฟ้า หมู่ที่ ๔	เพื่อให้ประชาชนหมู่ที่ ๔ มีแสงสว่างเวลาสัญจรไปมา เวลาากลางคืนและลดปัญหาอาชญากรรม	อุดหนุนการไฟฟ้าส่วนภูมิภาคอำเภอท่าม่วงฯ ขยายเขตไฟฟ้า ระบบ ๑ เฟส ยาวรวม ๒๒๐ ม.	-	๑๒๐,๐๐๐	-	-	-	ปัญหาอาชญากรรมและอุบัติเหตุลดลง	ประชาชนมีความปลอดภัยในชีวิตและทรัพย์สิน	กองช่าง
๒๗	โครงการขยายเขตไฟฟ้า หมู่ที่ ๘	เพื่อให้ประชาชนหมู่ที่ ๘ มีแสงสว่างเวลาสัญจรไปมา เวลาากลางคืนและลดปัญหาอาชญากรรม	อุดหนุนการไฟฟ้าส่วนภูมิภาค อำเภอท่าม่วงฯ ขยายเขตไฟฟ้า ระบบ ๑ เฟส จำนวน ๒ จุด จุดที่ ๑ ยาวรวม ๗๗ เมตรจุดที่ ๒ ยาวรวม ๑๕๐ เมตร	-	๑๔๐,๐๐๐	-	-	-	ปัญหาอาชญากรรมและอุบัติเหตุลดลง	ประชาชนมีความปลอดภัยในชีวิตและทรัพย์สิน	กองช่าง

รายละเอียดโครงการพัฒนา
แผนพัฒนาท้องถิ่น (พ.ศ. ๒๕๖๑ - ๒๕๖๕)
องค์การบริหารส่วนตำบลเขาสามลือหาบ

แบบ ผ. ๐๒

- ก. ยุทธศาสตร์จังหวัดที่ ๒ ส่งเสริมและพัฒนาการค้าการลงทุนสู่สากล
- ข. ยุทธศาสตร์การพัฒนาของ อปท. ในเขตจังหวัดกาญจนบุรี ที่ ๒ ยุทธศาสตร์การพัฒนาด้านโครงสร้างพื้นฐาน ๒.๑ การคมนาคมและการขนส่ง
๑. ยุทธศาสตร์การพัฒนา อปท. ที่ ๔. ระบบสาธารณูปโภค สาธารณูปการ โครงสร้างพื้นฐาน
- ๑.๑ แผนงานเคหะและชุมชน

ที่	โครงการ	วัตถุประสงค์	เป้าหมาย (ผลผลิตของโครงการ)	งบประมาณ					ตัวชี้วัด (KPI)	ผลที่คาดว่าจะได้รับ	หน่วยงาน ที่รับผิดชอบ หลัก
				๒๕๖๑	๒๕๖๒	๒๕๖๓	๒๕๖๔	๒๕๖๕			
๒๘	โครงการติดตั้งไฟฟ้าส่องสว่างลานกีฬา หมู่ที่ ๘	เพื่อให้ประชาชนหมู่ที่ ๘ มีแสงสว่างในการใช้สนามกีฬาในเวลากลางคืน และลดปัญหาอาชญากรรมที่อาจเกิดขึ้นในพื้นที่ลานกีฬา	เพื่อจ่ายเป็นค่าติดตั้งไฟฟ้าส่องสว่างลานกีฬา จำนวน ๑ จุด	-	๑๕,๐๐๐	-	-		คุณภาพชีวิตของประชาชนหมู่ที่ ๘ มีมาตรฐานที่ดีขึ้น	ประชาชนหมู่ที่ ๘ มีไฟฟ้าใช้ในการออกกำลังกายกลางคืน	กองช่าง

รายละเอียดโครงการพัฒนา
แผนพัฒนาท้องถิ่น (พ.ศ. ๒๕๖๑ - ๒๕๖๕)
องค์การบริหารส่วนตำบลเขาสามลือหาบ

แบบ ผ. ๐๒

- ก. ยุทธศาสตร์จังหวัดที่ ๒ ส่งเสริมและพัฒนาการค้าการลงทุนสู่สากล
- ข. ยุทธศาสตร์การพัฒนาของ อปท. ในเขตจังหวัดกาญจนบุรี ที่ ๒ ยุทธศาสตร์การพัฒนาด้านโครงสร้างพื้นฐาน ๒.๑ การคมนาคมและการขนส่ง
๑. ยุทธศาสตร์การพัฒนา อปท. ที่ ๔. ระบบสาธารณูปโภค สาธารณูปการ โครงสร้างพื้นฐาน
- ๑.๑ แผนงานเคหะและชุมชน

ที่	โครงการ	วัตถุประสงค์	เป้าหมาย (ผลผลิตของโครงการ)	งบประมาณ					ตัวชี้วัด (KPI)	ผลที่คาดว่าจะได้รับ	หน่วยงาน ที่รับผิดชอบ หลัก
				๒๕๖๑	๒๕๖๒	๒๕๖๓	๒๕๖๔	๒๕๖๕			
๒๙	ปรับปรุง/ซ่อมแซม ไฟฟ้าสาธารณะ หมู่ที่ ๑ - ๘	เพื่อให้ประชาชนหมู่ ที่ ๑ - ๘ มีแสง สว่างเวลาสัญจรไป มาเวลากลางคืนและ ลดปัญหา อาชญากรรม	เพื่อปรับปรุงและซ่อมแซม ไฟฟ้าสาธารณะในตำบลเขา สามลือหาบ หมู่ที่ ๑ - ๘	๙๐๐,๐๐๐	๙๐๐,๐๐๐	๙๐๐,๐๐๐	๙๐๐,๐๐๐	-	ปัญหา อาชญากรรม และอุบัติเหตุ ลดลง	ประชาชนมี ความปลอดภัย ในชีวิตและ ทรัพย์สิน	กองช่าง
๓๐	ติดตั้งโคมไฟฟ้า บริเวณถนน หมู่ที่ ๑ - ๘	เพื่อลดปัญหา การจราจรให้ ประชาชนในหมู่ที่ ๑ - ๘ ประชาชนได้มี แสงสว่างในการ สัญจรไปมา	เพื่อติดตั้งโคมไฟฟ้า บริเวณ ถนน ในหมู่ที่ ๑ - ๘	๖๐๐,๐๐๐	๖๐๐,๐๐๐	-	-	-	ประชาชนมี ไฟฟ้าใช้ได้ มาตรฐาน	ประชาชนมี น้ำประปาใช้ เพียงพอต่อ ความต้องการ	กองช่าง

รายละเอียดโครงการพัฒนา
แผนพัฒนาท้องถิ่น (พ.ศ. ๒๕๖๑ - ๒๕๖๕)
องค์การบริหารส่วนตำบลเขาสามลือหาบ

แบบ ผ. ๐๒

- ก. ยุทธศาสตร์จังหวัดที่ ๒ ส่งเสริมและพัฒนาการค้าการลงทุนสู่สากล
- ข. ยุทธศาสตร์การพัฒนาของ อปท. ในเขตจังหวัดกาญจนบุรี ที่ ๒ ยุทธศาสตร์การพัฒนาด้านโครงสร้างพื้นฐาน ๒.๑ การคมนาคมและการขนส่ง
๑. ยุทธศาสตร์การพัฒนา อปท. ที่ ๔. ระบบสาธารณูปโภค สาธารณูปการ โครงสร้างพื้นฐาน
- ๑.๑ แผนงานเคหะและชุมชน

ที่	โครงการ	วัตถุประสงค์	เป้าหมาย (ผลผลิตของโครงการ)	งบประมาณ					ตัวชี้วัด (KPI)	ผลที่คาดว่าจะได้รับ	หน่วยงาน ที่รับผิดชอบ หลัก
				๒๕๖๑	๒๕๖๒	๒๕๖๓	๒๕๖๔	๒๕๖๕			
๓๑	โครงการซ่อมแซมเสียงตามสายภายในหมู่ที่ ๓	เพื่อแก้ไขระบบเสียงตามสายที่ชำรุด	ปรับปรุง/ซ่อมแซมเสียงตามสาย โดยซ่อมเครื่องส่งติดตั้งซ่อม unitline ๑๕๐ w ปากกว้าง ๑๕ นิ้ว จำนวน ๕ ชุด พร้อมเดินสายเสียงตามสายจำนวน ๖๐๐ เมตร ตามแบบที่ อบต. กำหนด	๕๔,๐๐๐	-	-	๕๐,๐๐๐	-	ระบบเสียงตามสายที่ชำรุดได้รับการแก้ไขใช้งานได้ปกติ	ประชาชนได้รับทราบข้อมูลข่าวสารจากทางราชการ	กองช่าง
๓๒	โครงการซ่อมแซมเสียงตามสายภายในหมู่ที่ ๕	เพื่อแก้ไขระบบเสียงตามสายที่ชำรุด	ปรับปรุง/ซ่อมแซมเสียงตามสาย โดยซ่อมเครื่องส่งติดตั้งซ่อม unitline ๑๕๐w ปากกว้าง ๑๕ นิ้ว จำนวน ๑๕ ชุด พร้อมเดินสายเสียงตามสายจำนวน ๑,๐๐๐ เมตร ตามแบบที่ อบต. กำหนด	๕๐,๐๐๐	-	-	๕๐,๐๐๐	-	ระบบเสียงตามสายที่ชำรุดได้รับการแก้ไขใช้งานได้ปกติ	ประชาชนได้รับทราบข้อมูลข่าวสารจากทางราชการ	กองช่าง
๓๓	โครงการซ่อมแซมเสียงตามสายภายในหมู่ที่ ๕	เพื่อแก้ไขระบบเสียงตามสายที่ชำรุด	ปรับปรุง/ซ่อมแซมเสียงตามสาย โดยเดินสายจำนวน ๑,๐๐๐ เมตร พร้อมติดตั้งลำโพง ๑๕ นิ้ว จำนวน ๒ ชุด	-	๓๒,๐๐๐	-	๕๐,๐๐๐	-	ระบบเสียงตามสายที่ชำรุดได้รับการแก้ไขใช้งานได้ปกติ	ประชาชนได้รับทราบข้อมูลข่าวสารจากทางราชการ	กองช่าง

รายละเอียดโครงการพัฒนา
แผนพัฒนาท้องถิ่น (พ.ศ. ๒๕๖๑ - ๒๕๖๕)
องค์การบริหารส่วนตำบลเขาสามลือหาบ

แบบ ผ. ๐๒

- ก. ยุทธศาสตร์จังหวัดที่ ๒ ส่งเสริมและพัฒนาการค้าการลงทุนสู่สากล
- ข. ยุทธศาสตร์การพัฒนาของ อปท. ในเขตจังหวัดกาญจนบุรี ที่ ๒ ยุทธศาสตร์การพัฒนาด้านโครงสร้างพื้นฐาน ๒.๑ การคมนาคมและการขนส่ง
๑. ยุทธศาสตร์การพัฒนา อปท. ที่ ๔. ระบบสาธารณูปโภค สาธารณูปการ โครงสร้างพื้นฐาน
- ๑.๑ แผนงานเคหะและชุมชน

ที่	โครงการ	วัตถุประสงค์	เป้าหมาย (ผลผลิตของโครงการ)	งบประมาณ					ตัวชี้วัด (KPI)	ผลที่คาดว่าจะได้รับ	หน่วยงาน ที่รับผิดชอบ หลัก
				๒๕๖๑	๒๕๖๒	๒๕๖๓	๒๕๖๔	๒๕๖๕			
๓๔	โครงการซ่อมแซมเสียงตามสายภายในหมู่ที่ ๖	เพื่อแก้ไขระบบเสียงตามสายที่ชำรุด	ปรับปรุง/ซ่อมแซมเสียงตามสายโดยซ่อมเครื่องส่งติดตั้งข้อม unitline ๑๕ow ปากกว้าง ๑๕ นิ้ว จำนวน ๒๘ ชุด พร้อมเดินสายเสียงตามสายจำนวน ๓,๕๐๐ เมตร ตามแบบที่ อบต.กำหนด	๒๐๐,๐๐๐	-	-	-	-	ระบบเสียงตามสายที่ชำรุดได้รับการแก้ไขใช้งานได้ปกติ	ประชาชนได้รับทราบข้อมูลข่าวสารจากทางราชการ	กองช่าง
๓๕	โครงการซ่อมแซมเสียงตามสายภายในหมู่ที่ ๗	เพื่อแก้ไขระบบเสียงตามสายที่ชำรุด	ปรับปรุง/ซ่อมแซมเสียงตามสายโดยซ่อมเครื่องส่งติดตั้งข้อม unitline ๑๕ow ปากกว้าง ๑๕ นิ้ว จำนวน ๑๕ ชุด พร้อมเดินสายเสียงตามสายจำนวน ๖๐๐ เมตร ตามแบบที่ อบต.กำหนด	๕๐,๐๐๐	-	-	-	-	ระบบเสียงตามสายที่ชำรุดได้รับการแก้ไขใช้งานได้ปกติ	ประชาชนได้รับทราบข้อมูลข่าวสารจากทางราชการ	กองช่าง
๓๖	โครงการซ่อมแซมเสียงตามสายภายในหมู่ที่ ๘	เพื่อแก้ไขระบบเสียงตามสายที่ชำรุด	ปรับปรุง/ซ่อมแซมเสียงตามสายโดยซ่อมเครื่องส่งติดตั้งข้อม unitline ๑๕ow ปากกว้าง ๑๕ นิ้ว จำนวน ๑๕ ชุด พร้อมเดินสายเสียงตามสายจำนวน ๖๐๐ เมตร ตามแบบที่ อบต.กำหนด	๕๐,๐๐๐	-	-	-	-	ระบบเสียงตามสายที่ชำรุดได้รับการแก้ไขใช้งานได้ปกติ	ประชาชนได้รับทราบข้อมูลข่าวสารจากทางราชการ	กองช่าง

รายละเอียดโครงการพัฒนา
แผนพัฒนาท้องถิ่น (พ.ศ. ๒๕๖๑ - ๒๕๖๕)
องค์การบริหารส่วนตำบลเขาสามลือหาบ

แบบ ผ. ๐๒

- ก. ยุทธศาสตร์จังหวัดที่ ๒ ส่งเสริมและพัฒนาการค้าการลงทุนสู่สากล
- ข. ยุทธศาสตร์การพัฒนาของ อปท. ในเขตจังหวัดกาญจนบุรี ที่ ๒ ยุทธศาสตร์การพัฒนาด้านโครงสร้างพื้นฐาน ๒.๑ การคมนาคมและการขนส่ง
๑. ยุทธศาสตร์การพัฒนา อปท. ที่ ๔. ระบบสาธารณูปโภค สาธารณูปการ โครงสร้างพื้นฐาน
- ๑.๑ แผนงานเคหะและชุมชน

ที่	โครงการ	วัตถุประสงค์	เป้าหมาย (ผลผลิตของโครงการ)	งบประมาณ					ตัวชี้วัด (KPI)	ผลที่คาดว่าจะได้รับ	หน่วยงาน ที่รับผิดชอบ หลัก
				๒๕๖๑	๒๕๖๒	๒๕๖๓	๒๕๖๔	๒๕๖๕			
๓๗	โครงการปรับปรุง/ซ่อมแซมเสียงตามสายภายใน หมู่ที่ ๑ (จุดที่ ๑)	เพื่อแก้ไขระบบเสียงตามสายที่ชำรุด	ปรับปรุง/ซ่อมแซมเสียงตามสายโดยซ่อมเครื่องส่งจำนวน ๑ เครื่อง พร้อมเดินสายเบอร์ ๒๑๕ ขนาด ๙ มิลลิเมตร จำนวน ๓,๕๐๐ เมตรพร้อมติดตั้งลำโพง ขนาด ๑๕๐ W ปากกว้าง ๑๕ นิ้ว จำนวน ๑๐ ดอก	-	-	๑๘๐,๐๐๐	-	-	ระบบเสียงตามสายที่ชำรุดได้รับการแก้ไขใช้งานได้ปกติ	ประชาชนได้รับทราบข้อมูลข่าวสารจากทางราชการ	กองช่าง
๓๘	โครงการปรับปรุง/ซ่อมแซมเสียงตามสายภายใน หมู่ที่ ๑ (จุดที่ ๒)	เพื่อแก้ไขระบบเสียงตามสายที่ชำรุด	ปรับปรุง/ซ่อมแซมเสียงตามสายโดยซ่อมเครื่องส่งจำนวน ๑ เครื่อง พร้อมเดินสายเบอร์ ๒๑๕ ขนาด ๙ มิลลิเมตร จำนวน ๓,๕๐๐ เมตรพร้อมติดตั้งลำโพง ขนาด ๑๕๐ W ปากกว้าง ๑๕ นิ้ว จำนวน ๑๐ ดอก	-	-	-	-	๑๘๐,๐๐๐	ระบบเสียงตามสายที่ชำรุดได้รับการแก้ไขใช้งานได้ปกติ	ประชาชนได้รับทราบข้อมูลข่าวสารจากทางราชการ	กองช่าง

รายละเอียดโครงการพัฒนา
แผนพัฒนาท้องถิ่น (พ.ศ. ๒๕๖๑ - ๒๕๖๕)
องค์การบริหารส่วนตำบลเขาสามลือหาบ

แบบ ผ. ๐๒

- ก. ยุทธศาสตร์จังหวัดที่ ๒ ส่งเสริมและพัฒนาการค้าการลงทุนสู่สากล
- ข. ยุทธศาสตร์การพัฒนาของ อปท. ในเขตจังหวัดกาญจนบุรี ที่ ๒ ยุทธศาสตร์การพัฒนาด้านโครงสร้างพื้นฐาน ๒.๑ การคมนาคมและการขนส่ง
๑. ยุทธศาสตร์การพัฒนา อปท. ที่ ๔. ระบบสาธารณูปโภค สาธารณูปการ โครงสร้างพื้นฐาน
- ๑.๑ แผนงานเคหะและชุมชน

ที่	โครงการ	วัตถุประสงค์	เป้าหมาย (ผลผลิตของโครงการ)	งบประมาณ					ตัวชี้วัด (KPI)	ผลที่คาดว่าจะได้รับ	หน่วยงาน ที่รับผิดชอบ หลัก
				๒๕๖๑	๒๕๖๒	๒๕๖๓	๒๕๖๔	๒๕๖๕			
๓๙	โครงการปรับปรุง/ซ่อมแซมเสียงตามสายภายใน หมู่ที่ ๒ (จุดที่ ๑)	เพื่อแก้ไขระบบเสียงตามสายที่ชำรุด	ปรับปรุง/ซ่อมแซมเสียงตามสาย โดยซ่อมเครื่องส่งจำนวน ๑ เครื่อง พร้อมเดินสายเบอร์ ๒๑๕ ขนาด ๙ มิลลิเมตร จำนวน ๓,๕๐๐ เมตรพร้อมติดตั้งลำโพง ขนาด ๑๕๐ W ปากกว้าง ๑๕ นิ้ว จำนวน ๑๐ ดอก	-	-	-	๑๘๐,๐๐๐	-	ระบบเสียงตามสายที่ชำรุดได้รับการแก้ไขใช้งานได้ปกติ	ประชาชนได้รับทราบข้อมูลข่าวสารจากทางราชการ	กองช่าง
๔๐	โครงการปรับปรุง/ซ่อมแซมเสียงตามสายภายใน หมู่ที่ ๒ (จุดที่ ๒)	เพื่อแก้ไขระบบเสียงตามสายที่ชำรุด	ปรับปรุง/ซ่อมแซมเสียงตามสาย โดยซ่อมเครื่องส่งจำนวน ๑ เครื่อง พร้อมเดินสายเบอร์ ๒๑๕ ขนาด ๙ มิลลิเมตร จำนวน ๓,๕๐๐ เมตรพร้อมติดตั้งลำโพง ขนาด ๑๕๐ W ปากกว้าง ๑๕ นิ้ว จำนวน ๑๐ ดอก	-	-	-	-	๑๘๐,๐๐๐	ระบบเสียงตามสายที่ชำรุดได้รับการแก้ไขใช้งานได้ปกติ	ประชาชนได้รับทราบข้อมูลข่าวสารจากทางราชการ	กองช่าง

รายละเอียดโครงการพัฒนา
แผนพัฒนาท้องถิ่น (พ.ศ. ๒๕๖๑ - ๒๕๖๕)
องค์การบริหารส่วนตำบลเขาสามลือหาบ

แบบ ผ. ๐๒

- ก. ยุทธศาสตร์จังหวัดที่ ๒ ส่งเสริมและพัฒนาการค้าการลงทุนสู่สากล
- ข. ยุทธศาสตร์การพัฒนาของ อปท. ในเขตจังหวัดกาญจนบุรี ที่ ๒ ยุทธศาสตร์การพัฒนาด้านโครงสร้างพื้นฐาน ๒.๑ การคมนาคมและการขนส่ง
๑. ยุทธศาสตร์การพัฒนา อปท. ที่ ๔. ระบบสาธารณูปโภค สาธารณูปการ โครงสร้างพื้นฐาน
- ๑.๑ แผนงานเคหะและชุมชน

ที่	โครงการ	วัตถุประสงค์	เป้าหมาย (ผลผลิตของโครงการ)	งบประมาณ					ตัวชี้วัด (KPI)	ผลที่คาดว่าจะได้รับ	หน่วยงาน ที่รับผิดชอบ หลัก
				๒๕๖๑	๒๕๖๒	๒๕๖๓	๒๕๖๔	๒๕๖๕			
๔๑	โครงการปรับปรุง/ซ่อมแซมเสียงตามสายภายใน หมู่ที่ ๓ (จุดที่ ๑)	เพื่อแก้ไขระบบเสียงตามสายที่ชำรุด	ปรับปรุง/ซ่อมแซมเสียงตามสาย โดยซ่อมเครื่องส่งจำนวน ๑ เครื่อง พร้อมเดินสายเบอร์ ๒๑๕ ขนาด ๙ มิลลิเมตร จำนวน ๓,๕๐๐ เมตรพร้อมติดตั้งลำโพง ขนาด ๑๕๐ W ปากกว้าง ๑๕ นิ้ว จำนวน ๑๐ ดอก	-	-	-	๑๘๐,๐๐๐	-	ระบบเสียงตามสายที่ชำรุดได้รับการแก้ไขใช้งานได้ปกติ	ประชาชนได้รับทราบข้อมูลข่าวสารจากทางราชการ	กองช่าง
๔๒	โครงการปรับปรุง/ซ่อมแซมเสียงตามสายภายใน หมู่ที่ ๓ (จุดที่ ๒)	เพื่อแก้ไขระบบเสียงตามสายที่ชำรุด	ปรับปรุง/ซ่อมแซมเสียงตามสาย โดยซ่อมเครื่องส่งจำนวน ๑ เครื่อง พร้อมเดินสายเบอร์ ๒๑๕ ขนาด ๙ มิลลิเมตร จำนวน ๓,๕๐๐ เมตรพร้อมติดตั้งลำโพง ขนาด ๑๕๐ W ปากกว้าง ๑๕ นิ้ว จำนวน ๑๐ ดอก	-	-	-	-	๑๘๐,๐๐๐	ระบบเสียงตามสายที่ชำรุดได้รับการแก้ไขใช้งานได้ปกติ	ประชาชนได้รับทราบข้อมูลข่าวสารจากทางราชการ	กองช่าง

รายละเอียดโครงการพัฒนา
แผนพัฒนาท้องถิ่น (พ.ศ. ๒๕๖๑ - ๒๕๖๕)
องค์การบริหารส่วนตำบลเขาสามลือหาบ

แบบ ผ. ๐๒

- ก. ยุทธศาสตร์จังหวัดที่ ๒ ส่งเสริมและพัฒนาการค้าการลงทุนสู่สากล
- ข. ยุทธศาสตร์การพัฒนาของ อปท. ในเขตจังหวัดกาญจนบุรี ที่ ๒ ยุทธศาสตร์การพัฒนาด้านโครงสร้างพื้นฐาน ๒.๑ การคมนาคมและการขนส่ง
๑. ยุทธศาสตร์การพัฒนา อปท. ที่ ๔. ระบบสาธารณูปโภค สาธารณูปการ โครงสร้างพื้นฐาน
- ๑.๑ แผนงานเคหะและชุมชน

ที่	โครงการ	วัตถุประสงค์	เป้าหมาย (ผลผลิตของโครงการ)	งบประมาณ					ตัวชี้วัด (KPI)	ผลที่คาดว่าจะได้รับ	หน่วยงาน ที่รับผิดชอบ หลัก
				๒๕๖๑	๒๕๖๒	๒๕๖๓	๒๕๖๔	๒๕๖๕			
๔๓	โครงการปรับปรุง/ซ่อมแซมเสียงตามสายภายใน หมู่ที่ ๔ (จุดที่ ๑)	เพื่อแก้ไขระบบเสียงตามสายที่ชำรุด	ปรับปรุง/ซ่อมแซมเสียงตามสาย โดย เดินสายตรอวายขนาด ๙ มิลลิเมตร และเปลี่ยนฮอนล์ ขนาด ๑๕๐ W จำนวน ๑๐ ตัว และไมล์จำนวน ๑ ตัว ตามแบบ อบต.กำหนด	-	-	๓๓,๙๐๐	-	-	ระบบเสียงตามสายที่ชำรุดได้รับการแก้ไขใช้งานได้ปกติ	ประชาชนได้รับทราบข้อมูลข่าวสารจากทางราชการ	กองช่าง
๔๔	โครงการปรับปรุง/ซ่อมแซมเสียงตามสายภายใน หมู่ที่ ๔ (จุดที่ ๒)	เพื่อแก้ไขระบบเสียงตามสายที่ชำรุด	ปรับปรุง/ซ่อมแซมเสียงตามสาย โดยซ่อมเครื่องส่งจำนวน ๑ เครื่อง พร้อมเดินสายเบอร์ ๒๑๕ ขนาด ๙ มิลลิเมตร จำนวน ๓,๕๐๐ เมตรพร้อมติดตั้งลำโพง ขนาด ๑๕๐ W ปากกว้าง ๑๕ นิ้ว จำนวน ๑๐ ดอก	-	-	-	-	๑๘๐,๐๐๐	ระบบเสียงตามสายที่ชำรุดได้รับการแก้ไขใช้งานได้ปกติ	ประชาชนได้รับทราบข้อมูลข่าวสารจากทางราชการ	กองช่าง

รายละเอียดโครงการพัฒนา
แผนพัฒนาท้องถิ่น (พ.ศ. ๒๕๖๑ - ๒๕๖๕)
องค์การบริหารส่วนตำบลเขาสามลือหาบ

แบบ ผ. ๐๒

- ก. ยุทธศาสตร์จังหวัดที่ ๒ ส่งเสริมและพัฒนาการค้าการลงทุนสู่สากล
- ข. ยุทธศาสตร์การพัฒนาของ อปท. ในเขตจังหวัดกาญจนบุรี ที่ ๒ ยุทธศาสตร์การพัฒนาด้านโครงสร้างพื้นฐาน ๒.๑ การคมนาคมและการขนส่ง
๑. ยุทธศาสตร์การพัฒนา อปท. ที่ ๔. ระบบสาธารณูปโภค สาธารณูปการ โครงสร้างพื้นฐาน
- ๑.๑ แผนงานเคหะและชุมชน

ที่	โครงการ	วัตถุประสงค์	เป้าหมาย (ผลผลิตของโครงการ)	งบประมาณ					ตัวชี้วัด (KPI)	ผลที่คาดว่าจะได้รับ	หน่วยงาน ที่รับผิดชอบ หลัก
				๒๕๖๑	๒๕๖๒	๒๕๖๓	๒๕๖๔	๒๕๖๕			
๔๕	โครงการปรับปรุง/ซ่อมแซมเสียงตามสายภายใน หมู่ที่ ๕ (จุดที่ ๑)	เพื่อแก้ไขระบบเสียงตามสายที่ชำรุด	ปรับปรุง/ซ่อมแซมเสียงตามสาย โดยซ่อมเครื่องส่งจำนวน ๑ เครื่อง พร้อมเดินสายเบอร์ ๒๑๕ ขนาด ๙ มิลลิเมตร จำนวน ๓,๕๐๐ เมตรพร้อมติดตั้งลำโพง ขนาด ๑๕๐ W ปากกว้าง ๑๕ นิ้ว จำนวน ๑๐ ดอก	-	-	-	๑๘๐,๐๐๐	-	ระบบเสียงตามสายที่ชำรุดได้รับการแก้ไขใช้งานได้ปกติ	ประชาชนได้รับทราบข้อมูลข่าวสารจากทางราชการ	กองช่าง
๔๖	โครงการปรับปรุง/ซ่อมแซมเสียงตามสายภายใน หมู่ที่ ๕ (จุดที่ ๒)	เพื่อแก้ไขระบบเสียงตามสายที่ชำรุด	ปรับปรุง/ซ่อมแซมเสียงตามสาย โดยซ่อมเครื่องส่งจำนวน ๑ เครื่อง พร้อมเดินสายเบอร์ ๒๑๕ ขนาด ๙ มิลลิเมตร จำนวน ๓,๕๐๐ เมตรพร้อมติดตั้งลำโพง ขนาด ๑๕๐ W ปากกว้าง ๑๕ นิ้ว จำนวน ๑๐ ดอก	-	-	-	-	๑๘๐,๐๐๐	ระบบเสียงตามสายที่ชำรุดได้รับการแก้ไขใช้งานได้ปกติ	ประชาชนได้รับทราบข้อมูลข่าวสารจากทางราชการ	กองช่าง

รายละเอียดโครงการพัฒนา
แผนพัฒนาท้องถิ่น (พ.ศ. ๒๕๖๑ - ๒๕๖๕)
องค์การบริหารส่วนตำบลเขาสามลือหาบ

แบบ ผ. ๐๒

- ก. ยุทธศาสตร์จังหวัดที่ ๒ ส่งเสริมและพัฒนาการค้าการลงทุนสู่สากล
- ข. ยุทธศาสตร์การพัฒนาของ อปท. ในเขตจังหวัดกาญจนบุรี ที่ ๒ ยุทธศาสตร์การพัฒนาด้านโครงสร้างพื้นฐาน ๒.๑ การคมนาคมและการขนส่ง
๑. ยุทธศาสตร์การพัฒนา อปท. ที่ ๔. ระบบสาธารณูปโภค สาธารณูปการ โครงสร้างพื้นฐาน
- ๑.๑ แผนงานเคหะและชุมชน

ที่	โครงการ	วัตถุประสงค์	เป้าหมาย (ผลผลิตของโครงการ)	งบประมาณ					ตัวชี้วัด (KPI)	ผลที่คาดว่าจะได้รับ	หน่วยงาน ที่รับผิดชอบ หลัก
				๒๕๖๑	๒๕๖๒	๒๕๖๓	๒๕๖๔	๒๕๖๕			
๔๗	โครงการปรับปรุง/ซ่อมแซมเสียงตามสายภายใน หมู่ที่ ๖ (จุดที่ ๑)	เพื่อแก้ไขระบบเสียงตามสายที่ชำรุด	ปรับปรุง/ซ่อมแซมเสียงตามสายโดยซ่อมเครื่องส่งจำนวน ๑ เครื่อง พร้อมเดินสายเบอร์ ๒๑๕ ขนาด ๙ มิลลิเมตร จำนวน ๓,๕๐๐ เมตรพร้อมติดตั้งลำโพง ขนาด ๑๕๐ W ปากกว้าง ๑๕ นิ้ว จำนวน ๑๐ ดอก	-	-	๑๘๐,๐๐๐	-	-	ระบบเสียงตามสายที่ชำรุดได้รับการแก้ไขใช้งานได้ปกติ	ประชาชนได้รับทราบข้อมูลข่าวสารจากทางราชการ	กองช่าง
๔๘	โครงการปรับปรุง/ซ่อมแซมเสียงตามสายภายใน หมู่ที่ ๖ (จุดที่ ๒)	เพื่อแก้ไขระบบเสียงตามสายที่ชำรุด	ปรับปรุง/ซ่อมแซมเสียงตามสายโดยซ่อมเครื่องส่งจำนวน ๑ เครื่อง พร้อมเดินสายเบอร์ ๒๑๕ ขนาด ๙ มิลลิเมตร จำนวน ๓,๕๐๐ เมตรพร้อมติดตั้งลำโพง ขนาด ๑๕๐ W ปากกว้าง ๑๕ นิ้ว จำนวน ๑๐ ดอก	-	-	-	-	๑๘๐,๐๐๐	ระบบเสียงตามสายที่ชำรุดได้รับการแก้ไขใช้งานได้ปกติ	ประชาชนได้รับทราบข้อมูลข่าวสารจากทางราชการ	กองช่าง

รายละเอียดโครงการพัฒนา
แผนพัฒนาท้องถิ่น (พ.ศ. ๒๕๖๑ - ๒๕๖๕)
องค์การบริหารส่วนตำบลเขาสามลือหาบ

แบบ ผ. ๐๒

- ก. ยุทธศาสตร์จังหวัดที่ ๒ ส่งเสริมและพัฒนาการค้าการลงทุนสู่สากล
- ข. ยุทธศาสตร์การพัฒนาของ อปท. ในเขตจังหวัดกาญจนบุรี ที่ ๒ ยุทธศาสตร์การพัฒนาด้านโครงสร้างพื้นฐาน ๒.๑ การคมนาคมและการขนส่ง
๑. ยุทธศาสตร์การพัฒนา อปท. ที่ ๔. ระบบสาธารณูปโภค สาธารณูปการ โครงสร้างพื้นฐาน
- ๑.๑ แผนงานเคหะและชุมชน

ที่	โครงการ	วัตถุประสงค์	เป้าหมาย (ผลผลิตของโครงการ)	งบประมาณ					ตัวชี้วัด (KPI)	ผลที่คาดว่าจะได้รับ	หน่วยงาน ที่รับผิดชอบ หลัก
				๒๕๖๑	๒๕๖๒	๒๕๖๓	๒๕๖๔	๒๕๖๕			
๔๙	โครงการปรับปรุง/ ซ่อมแซมเสียงตาม สายภายใน หมู่ที่ ๗ (จุดที่ ๑)	เพื่อแก้ไขระบบ เสียงตามสายที่ ชำรุด	ปรับปรุง/ซ่อมแซมเสียงตามสาย โดยซ่อมเครื่องส่งจำนวน ๑ เครื่อง พร้อมเดินสายเบอร์ ๒๑๕ ขนาด ๙ มิลลิเมตร จำนวน ๓,๕๐๐ เมตรพร้อมติดตั้งลำโพง ขนาด ๑๕๐ W ปากกว้าง ๑๕ นิ้ว จำนวน ๑๐ ดอก	-	-	๑๘๐,๐๐๐	-	-	ระบบเสียง ตามสายที่ ชำรุดได้รับ การแก้ไขใช้ งานได้ปกติ	ประชาชนได้ รับทราบ ข้อมูลข่าวสาร จากทาง ราชการ	กองช่าง
๕๐	โครงการปรับปรุง/ ซ่อมแซมเสียงตาม ภายใน หมู่ที่ ๗ (จุดที่ ๒)	เพื่อแก้ไขระบบ เสียงตามสายที่ ชำรุด	ปรับปรุง/ซ่อมแซมเสียงตามสาย โดยซ่อมเครื่องส่งจำนวน ๑ เครื่อง พร้อมเดินสายเบอร์ ๒๑๕ ขนาด ๙ มิลลิเมตร จำนวน ๓,๕๐๐ เมตรพร้อมติดตั้งลำโพง ขนาด ๑๕๐ W ปากกว้าง ๑๕ นิ้ว จำนวน ๑๐ ดอก	-	-	-	-	๑๘๐,๐๐๐	ระบบเสียง ตามสายที่ ชำรุดได้รับ การแก้ไขใช้ งานได้ปกติ	ประชาชนได้ รับทราบ ข้อมูลข่าวสาร จากทาง ราชการ	กองช่าง

รายละเอียดโครงการพัฒนา
แผนพัฒนาท้องถิ่น (พ.ศ. ๒๕๖๑ - ๒๕๖๕)
องค์การบริหารส่วนตำบลเขาสามลือหาบ

แบบ ผ. ๐๒

- ก. ยุทธศาสตร์จังหวัดที่ ๒ ส่งเสริมและพัฒนาการค้าการลงทุนสู่สากล
- ข. ยุทธศาสตร์การพัฒนาของ อปท. ในเขตจังหวัดกาญจนบุรี ที่ ๒ ยุทธศาสตร์การพัฒนาด้านโครงสร้างพื้นฐาน ๒.๑ การคมนาคมและการขนส่ง
๑. ยุทธศาสตร์การพัฒนา อปท. ที่ ๔. ระบบสาธารณูปโภค สาธารณูปการ โครงสร้างพื้นฐาน
- ๑.๑ แผนงานเคหะและชุมชน

ที่	โครงการ	วัตถุประสงค์	เป้าหมาย (ผลผลิตของโครงการ)	งบประมาณ					ตัวชี้วัด (KPI)	ผลที่คาดว่าจะได้รับ	หน่วยงาน ที่รับผิดชอบ หลัก
				๒๕๖๑	๒๕๖๒	๒๕๖๓	๒๕๖๔	๒๕๖๕			
๕๑	โครงการปรับปรุง/ ซ่อมแซมเสียงตาม สายภายใน หมู่ที่ ๘ (จุดที่ ๑)	เพื่อแก้ไขระบบ เสียงตามสายที่ ชำรุด	ปรับปรุง/ซ่อมแซมเสียงตามสาย โดยซ่อมเครื่องส่งจำนวน ๑ เครื่อง พร้อมเดินสายเบอร์ ๒๑๕ ขนาด ๙ มิลลิเมตร จำนวน ๓,๕๐๐ เมตรพร้อมติดตั้งลำโพง ขนาด ๑๕๐ W ปากกว้าง ๑๕ นิ้ว จำนวน ๑๐ ดอก	-	-	-	๑๘๐,๐๐๐	-	ระบบเสียง ตามสายที่ ชำรุดได้รับ การแก้ไขใช้ งานได้ปกติ	ประชาชนได้ รับทราบ ข้อมูลข่าวสาร จากทาง ราชการ	กองช่าง
๕๒	โครงการปรับปรุง/ ซ่อมแซมเสียงตาม ภายใน หมู่ที่ ๘ (จุดที่ ๒)	เพื่อแก้ไขระบบ เสียงตามสายที่ ชำรุด	ปรับปรุง/ซ่อมแซมเสียงตามสาย โดยซ่อมเครื่องส่งจำนวน ๑ เครื่อง พร้อมเดินสายเบอร์ ๒๑๕ ขนาด ๙ มิลลิเมตร จำนวน ๓,๕๐๐ เมตรพร้อมติดตั้งลำโพง ขนาด ๑๕๐ W ปากกว้าง ๑๕ นิ้ว จำนวน ๑๐ ดอก	-	-	-	-	๑๘๐,๐๐๐	ระบบเสียง ตามสายที่ ชำรุดได้รับ การแก้ไขใช้ งานได้ปกติ	ประชาชนได้ รับทราบ ข้อมูลข่าวสาร จากทาง ราชการ	กองช่าง
รวม	๕๒ โครงการ			๘ โครงการ ๒,๘๐๔,๐๐๐	๗ โครงการ ๒,๗๐๗,๐๐๐	๑๓ โครงการ ๔,๔๓๓,๙๐๐	๑๖ โครงการ ๔,๘๑๐,๐๐๐	๑๖โครงการ ๔,๗๘๐,๐๐๐			

**รายละเอียดโครงการพัฒนา
แผนพัฒนาท้องถิ่น (พ.ศ. ๒๕๖๑ - ๒๕๖๕)
องค์การบริหารส่วนตำบลเขาสามลือหาบ**

แบบ ผ. ๐๒

- ก. ยุทธศาสตร์จังหวัดที่ ๒ ส่งเสริมและพัฒนาการค้าการลงทุนสู่สากล
- ข. ยุทธศาสตร์การพัฒนาของ อปท. ในเขตจังหวัดกาญจนบุรี ที่ ๒ ยุทธศาสตร์การพัฒนาด้านโครงสร้างพื้นฐาน ๒.๑ การคมนาคมและการขนส่ง
๑. ยุทธศาสตร์การพัฒนา อปท. ที่ ๔. ระบบสาธารณูปโภค สาธารณูปการ โครงสร้างพื้นฐาน
- ๑.๒ แผนงานอุตสาหกรรมและการโยธา

ที่	โครงการ	วัตถุประสงค์	เป้าหมาย (ผลผลิตของโครงการ)	งบประมาณ					ตัวชี้วัด (KPI)	ผลที่คาดว่าจะได้รับ	หน่วยงาน ที่ รับผิดชอบ หลัก
				๒๕๖๑	๒๕๖๒	๒๕๖๓	๒๕๖๔	๒๕๖๕			
๑	ลงหินคลุกปรับปรุง ซ่อมแซมถนนดินและ ถนนลูกรังที่เป็นหลุม เป็นบ่อ หมู่ที่ ๑	เพื่อให้ประชาชน หมู่ที่ ๑ มีเส้นทาง ในการคมนาคมที่ ดีขึ้น	ลงหินคลุกถนนกว้าง ๓.๕๐ เมตร ยาว ๑,๕๐๐ เมตร พร้อมเกลี่ยเรียบร้อย	๔๕๐,๐๐๐	๔๕๐,๐๐๐	-	-	-	ประชาชนมี ความสะดวกใน การสัญจร เพิ่มขึ้น	ประชาชนในหมู่ที่ ๑ และหมู่ใกล้เคียงมี เส้นทางในการ คมนาคมที่ดีขึ้น	กองช่าง
๒	ปรับปรุงถนนลงหิน คลุก หมู่ที่ ๑ บ้านเขา สูง (สายที่ ๑)	เพื่อให้ประชาชน หมู่ที่ ๑ มีเส้นทาง ในการคมนาคมที่ ดีขึ้น	บริเวณบ้านเขาสูง (ซอยบ้าน ลุงชีพ) ถนนกว้าง ๓.๐๐ เมตร ยาว ๓๐๐ เมตร พร้อมเกลี่ย เรียบร้อย	๔๑,๐๐๐	๔๒,๐๐๐	-	-	-	ประชาชนมี ความสะดวกใน การสัญจร เพิ่มขึ้น	ประชาชนในหมู่ที่ ๑ และหมู่ใกล้เคียงมี เส้นทางในการ คมนาคมที่ดีขึ้น	กองช่าง
๓	ปรับปรุงถนนลงหิน คลุก หมู่ที่ ๑ บ้านเขา สูง(สายที่ ๒)	เพื่อให้ประชาชน หมู่ที่ ๑ มีเส้นทาง ในการคมนาคมที่ ดีขึ้น	บริเวณบ้านเขาสูง (ซอยบ้าน ป่าวรรณ) ถนนกว้าง ๓.๐๐ เมตรยาว ๑๐๐ เมตรพร้อม เกลี่ยเรียบร้อย	๑๕,๐๐๐	๑๕,๕๐๐	-	-	-	ประชาชนมี ความสะดวกใน การสัญจร เพิ่มขึ้น	ประชาชนในหมู่ที่ ๑ และหมู่ใกล้เคียงมี เส้นทางในการ คมนาคมที่ดีขึ้น	กองช่าง
๔	ปรับปรุงถนนลงหิน คลุก หมู่ที่ ๑ บ้านเขา สูง(สายที่ ๓)	เพื่อให้ประชาชน หมู่ที่ ๑ มีเส้นทาง ในการคมนาคมที่ ดีขึ้น	บริเวณบ้านเขาสูง (ซอยบ้าน ลุงเปื่อย,แปด) ถนนกว้าง ๓.๐๐ เมตรยาว ๒๐๐ เมตร พร้อมเกลี่ยเรียบร้อย	๓๐,๐๐๐	๓๐,๕๐๐	-	-	-	ประชาชนมี ความสะดวกใน การสัญจร เพิ่มขึ้น	ประชาชนในหมู่ที่ ๑ และหมู่ใกล้เคียงมี เส้นทางในการ คมนาคมที่ดีขึ้น	กองช่าง

รายละเอียดโครงการพัฒนา
แผนพัฒนาท้องถิ่น (พ.ศ. ๒๕๖๑ - ๒๕๖๕)
องค์การบริหารส่วนตำบลเขาสามลือหาบ

แบบ ผ. ๐๒

- ก. ยุทธศาสตร์จังหวัดที่ ๒ ส่งเสริมและพัฒนาการค้าการลงทุนสู่สากล
- ข. ยุทธศาสตร์การพัฒนาของ อปท. ในเขตจังหวัดกาญจนบุรี ที่ ๒ ยุทธศาสตร์การพัฒนาด้านโครงสร้างพื้นฐาน ๒.๑ การคมนาคมและการขนส่ง
๑. ยุทธศาสตร์การพัฒนา อปท. ที่ ๔. ระบบสาธารณูปโภค สาธารณูปการ โครงสร้างพื้นฐาน
- ๑.๒ แผนงานอุตสาหกรรมและการโยธา

ที่	โครงการ	วัตถุประสงค์	เป้าหมาย (ผลผลิตของโครงการ)	งบประมาณ					ตัวชี้วัด (KPI)	ผลที่คาดว่าจะได้รับ	หน่วยงาน ที่รับผิดชอบ หลัก
				๒๕๖๑	๒๕๖๒	๒๕๖๓	๒๕๖๔	๒๕๖๕			
๕	ปรับปรุงถนนลงหิน คลุก หมู่ที่ ๑ บ้านเขา สูง(สายที่ ๔)	เพื่อให้ประชาชน หมู่ที่๑ มีเส้นทาง ในการคมนาคมที่ ดีขึ้น	บริเวณบ้านหนองกก (บ้านพี่ บุญ) ถนนกว้าง ๓.๐๐ เมตร ยาว ๓๐๐ เมตร พร้อมเกลี่ย เรียบร้อย	๔๑,๐๐๐	๔๒,๐๐๐	-	-	-	ประชาชนมี ความสะดวก ในการสัญจร เพิ่มขึ้น	ประชาชนในหมู่ ที่ ๑ และหมู่ ใกล้เคียงมี เส้นทางในการ คมนาคมที่ดีขึ้น	กองช่าง
๖	ปรับปรุงถนนลงหิน คลุก หมู่ที่ ๑ บ้านเขา สูงคาง (สายที่ ๕)	เพื่อให้ประชาชน หมู่ที่๑ มีเส้นทาง ในการคมนาคมที่ ดีขึ้น	บริเวณบ้านหนองคาง (บ้านลุง เอนก) ถนนกว้าง ๓.๐๐ เมตร ยาว ๕๐๐ เมตร พร้อมเกลี่ย เรียบร้อย	๖๗,๕๐๐	๖๙,๐๐๐	-	-	-	ประชาชนมี ความสะดวก ในการสัญจร เพิ่มขึ้น	ประชาชนในหมู่ ที่ ๑ และหมู่ ใกล้เคียงมี เส้นทางในการ คมนาคมที่ดีขึ้น	กองช่าง
๗	ปรับปรุงถนนลงหิน คลุก หมู่ที่ ๑ บ้านเขา สูง(สายที่ ๖)	เพื่อให้ประชาชน หมู่ที่๑ มีเส้นทาง ในการคมนาคมที่ ดีขึ้น	บริเวณบ้านหนองคาง (บ้านพี่ ลิง) ถนนกว้าง ๓.๐๐ เมตร ยาว ๓๐๐ เมตร พร้อมเกลี่ย เรียบร้อย	๔๑,๐๐๐	๔๒,๐๐๐	-	-	-	ประชาชนมี ความสะดวก ในการสัญจร เพิ่มขึ้น	ประชาชนในหมู่ ที่ ๑ และหมู่ ใกล้เคียงมี เส้นทางในการ คมนาคมที่ดีขึ้น	กองช่าง

รายละเอียดโครงการพัฒนา
แผนพัฒนาท้องถิ่น (พ.ศ. ๒๕๖๑ - ๒๕๖๕)
องค์การบริหารส่วนตำบลเขาสามลือหาบ

แบบ ผ. ๐๒

- ก. ยุทธศาสตร์จังหวัดที่ ๒ ส่งเสริมและพัฒนาการค้าการลงทุนสู่สากล
- ข. ยุทธศาสตร์การพัฒนาของ อปท. ในเขตจังหวัดกาญจนบุรี ที่ ๒ ยุทธศาสตร์การพัฒนาด้านโครงสร้างพื้นฐาน ๒.๑ การคมนาคมและการขนส่ง
๑. ยุทธศาสตร์การพัฒนา อปท. ที่ ๔. ระบบสาธารณูปโภค สาธารณูปการ โครงสร้างพื้นฐาน
- ๑.๒ แผนงานอุตสาหกรรมและการโยธา

ที่	โครงการ	วัตถุประสงค์	เป้าหมาย (ผลผลิตของโครงการ)	งบประมาณ					ตัวชี้วัด (KPI)	ผลที่คาดว่าจะได้รับ	หน่วยงาน ที่รับผิดชอบ หลัก
				๒๕๖๑	๒๕๖๒	๒๕๖๓	๒๕๖๔	๒๕๖๕			
๘	ลงหินคลุกปรับปรุง/ซ่อมแซมถนนดินที่เป็นหลุมเป็นบ่อหมู่ที่ ๑ บ้านเขาสูง(สายที่ ๗)	เพื่อให้ประชาชนหมู่ที่ ๑ มีเส้นทางในการคมนาคมที่ดีขึ้น	บริเวณทางเข้าบ้านการุณปุณยสิริ ถนนกว้าง ๓.๕๐ เมตร ยาว ๒๐๐ เมตร พร้อมเกลี่ยเรียบร้อย	๕๐,๐๐๐	๕๐,๐๐๐	-	-	-	ประชาชนมีความสะดวกในการสัญจรเพิ่มขึ้น	ประชาชนในหมู่ที่ ๑ และหมู่ใกล้เคียงมีเส้นทางในการคมนาคมที่ดีขึ้น	กองช่าง
๙	ปรับปรุงถนนลงหินคลุก หมู่ที่ ๑ บ้านเขาสูง (สายที่ ๘)	เพื่อให้ประชาชนหมู่ที่ ๑ มีเส้นทางในการคมนาคมที่ดีขึ้น	บริเวณบ้านหนองคาง (บ้านลุงเอนก) ถนนกว้าง ๓.๐๐ เมตร ยาว ๒๐๐ เมตร พร้อมเกลี่ยเรียบร้อย	๓๐,๐๐๐	๓๐,๕๐๐	-	-	-	ประชาชนมีความสะดวกในการสัญจรเพิ่มขึ้น	ประชาชนในหมู่ที่ ๑ และหมู่ใกล้เคียงมีเส้นทางในการคมนาคมที่ดีขึ้น	กองช่าง
๑๐	ปรับปรุงถนนลงหินคลุก หมู่ที่ ๑ บ้านเขาสูง(สายที่ ๙)	เพื่อให้ประชาชนหมู่ที่ ๑ มีเส้นทางในการคมนาคมที่ดีขึ้น	บริเวณบ้านหนองคาง (บ้านพี่ลิง) ถนนกว้าง ๓.๐๐ เมตร ยาว ๓๐๐ เมตร พร้อมเกลี่ยเรียบร้อย	๔๑,๐๐๐	๔๒,๐๐๐	-	-	-	ประชาชนมีความสะดวกในการสัญจรเพิ่มขึ้น	ประชาชนในหมู่ที่ ๑ และหมู่ใกล้เคียงมีเส้นทางในการคมนาคมที่ดีขึ้น	กองช่าง

รายละเอียดโครงการพัฒนา
แผนพัฒนาท้องถิ่น (พ.ศ. ๒๕๖๑ - ๒๕๖๕)
องค์การบริหารส่วนตำบลเขาสามลือหาบ

แบบ ผ. ๐๒

- ก. ยุทธศาสตร์จังหวัดที่ ๒ ส่งเสริมและพัฒนาการค้าการลงทุนสู่สากล
- ข. ยุทธศาสตร์การพัฒนาของ อปท. ในเขตจังหวัดกาญจนบุรี ที่ ๒ ยุทธศาสตร์การพัฒนาด้านโครงสร้างพื้นฐาน ๒.๑ การคมนาคมและการขนส่ง
๑. ยุทธศาสตร์การพัฒนา อปท. ที่ ๔. ระบบสาธารณูปโภค สาธารณูปการ โครงสร้างพื้นฐาน
- ๑.๒ แผนงานอุตสาหกรรมและการโยธา

ที่	โครงการ	วัตถุประสงค์	เป้าหมาย (ผลผลิตของโครงการ)	งบประมาณ					ตัวชี้วัด (KPI)	ผลที่คาดว่าจะได้รับ	หน่วยงาน ที่ รับผิดชอบ หลัก
				๒๕๖๑	๒๕๖๒	๒๕๖๓	๒๕๖๔	๒๕๖๕			
๑๑	ลงทุนคลุกปรับปรุง/ ซ่อมแซมถนนดินที่ เป็นหลุมเป็นบ่อหมู่ที่ ๑ บ้านเขาสูง	เพื่อให้ประชาชน หมู่ที่๑ มีเส้นทาง ในการคมนาคมที่ ดีขึ้น	บริเวณบ้านนางทุเรียน ถนน กว้าง ๓.๕๐ เมตรยาว ๕๐๐ เมตร พร้อมเกลี่ยเรียบร้อย	-	-	๘๐,๐๐๐	-	-	ประชาชนมี ความสะดวก ในการสัญจร เพิ่มขึ้น	ประชาชนในหมู่ ที่ ๑ และหมู่ ใกล้เคียงมี เส้นทางในการ คมนาคมที่ดีขึ้น	กองช่าง
๑๒	ลงทุนคลุกปรับปรุง/ ซ่อมแซมถนนดินที่ เป็นหลุมเป็นบ่อหมู่ที่ ๑ บ้านเขาสูง	เพื่อให้ประชาชน หมู่ที่๑ มีเส้นทาง ในการคมนาคมที่ ดีขึ้น	บริเวณบ้านเขาสูง - หนองหิน ถนนกว้าง ๓.๕๐ เมตรยาว ๗๐๐ เมตร พร้อมเกลี่ย เรียบร้อย	-	-	๑๑๐,๐๐๐	-	-	ประชาชนมี ความสะดวก ในการสัญจร เพิ่มขึ้น	ประชาชนในหมู่ ที่ ๑ และหมู่ ใกล้เคียงมี เส้นทางในการ คมนาคมที่ดีขึ้น	กองช่าง
๑๓	ลงทุนคลุกปรับปรุง/ ซ่อมแซมถนนดินที่ เป็นหลุมเป็นบ่อหมู่ที่ ๑ บ้านเขาสูง	เพื่อให้ประชาชน หมู่ที่๑ มีเส้นทาง ในการคมนาคมที่ ดีขึ้น	บริเวณบ้านหนองคาง ถนน กว้าง ๓.๕๐ เมตรยาว ๙๐๐ เมตร พร้อมเกลี่ยเรียบร้อย	-	-	๑๔๒,๐๐๐	-	-	ประชาชนมี ความสะดวก ในการสัญจร เพิ่มขึ้น	ประชาชนในหมู่ ที่ ๑ และหมู่ ใกล้เคียงมี เส้นทางในการ คมนาคมที่ดีขึ้น	กองช่าง

รายละเอียดโครงการพัฒนา
แผนพัฒนาท้องถิ่น (พ.ศ. ๒๕๖๑ - ๒๕๖๕)
องค์การบริหารส่วนตำบลเขาสามลือหาบ

แบบ ผ. ๐๒

- ก. ยุทธศาสตร์จังหวัดที่ ๒ ส่งเสริมและพัฒนาการค้าการลงทุนสู่สากล
- ข. ยุทธศาสตร์การพัฒนาของ อปท. ในเขตจังหวัดกาญจนบุรี ที่ ๒ ยุทธศาสตร์การพัฒนาด้านโครงสร้างพื้นฐาน ๒.๑ การคมนาคมและการขนส่ง
๑. ยุทธศาสตร์การพัฒนา อปท. ที่ ๔. ระบบสาธารณูปโภค สาธารณูปการ โครงสร้างพื้นฐาน
- ๑.๒ แผนงานอุตสาหกรรมและการโยธา

ที่	โครงการ	วัตถุประสงค์	เป้าหมาย (ผลผลิตของโครงการ)	งบประมาณ					ตัวชี้วัด (KPI)	ผลที่คาดว่าจะได้รับ	หน่วยงาน ที่รับผิดชอบหลัก
				๒๕๖๑	๒๕๖๒	๒๕๖๓	๒๕๖๔	๒๕๖๕			
๑๔	ลงทุนคลุกปรับปรุง/ซ่อมแซมถนนดินที่เป็นหลุมเป็นบ่อหมู่ที่ ๑ บ้านเขาสูง	เพื่อให้ประชาชนหมู่ที่ ๑ มีเส้นทางในการคมนาคมที่ดีขึ้น	บริเวณบ้านหนองกก ถนนกว้าง ๓.๕๐ เมตรยาว ๘๖๐ เมตร พร้อมเกลี่ยเรียบร้อย	-	-	-	๑๓๕,๐๐๐	-	ประชาชนมีความสะดวกในการสัญจรเพิ่มขึ้น	ประชาชนในหมู่ที่ ๑ และหมู่ใกล้เคียงมีเส้นทางในการคมนาคมที่ดีขึ้น	กองช่าง
๑๕	ลงทุนคลุกปรับปรุง/ซ่อมแซมถนนดินที่เป็นหลุมเป็นบ่อหมู่ที่ ๑ บ้านเขาสูง	เพื่อให้ประชาชนหมู่ที่ ๑ มีเส้นทางในการคมนาคมที่ดีขึ้น	บริเวณบ้านหนองหิน ถนนกว้าง ๓.๕๐ เมตรยาว ๙๐๐ เมตร พร้อมเกลี่ยเรียบร้อย	-	-	-	๑๔๒,๐๐๐	-	ประชาชนมีความสะดวกในการสัญจรเพิ่มขึ้น	ประชาชนในหมู่ที่ ๑ และหมู่ใกล้เคียงมีเส้นทางในการคมนาคมที่ดีขึ้น	กองช่าง
๑๖	ลงทุนคลุกปรับปรุง/ซ่อมแซมถนนดินที่เป็นหลุมเป็นบ่อหมู่ที่ ๑ บ้านเขาสูง	เพื่อให้ประชาชนหมู่ที่ ๑ มีเส้นทางในการคมนาคมที่ดีขึ้น	บริเวณบ้านเขาสูง ถนนกว้าง ๓.๕๐ เมตรยาว ๙๐๐ เมตร พร้อมเกลี่ยเรียบร้อย	-	-	๑๔๒,๐๐๐	-	๑๔๒,๐๐๐	ประชาชนมีความสะดวกในการสัญจรเพิ่มขึ้น	ประชาชนในหมู่ที่ ๑ และหมู่ใกล้เคียงมีเส้นทางในการคมนาคมที่ดีขึ้น	กองช่าง

รายละเอียดโครงการพัฒนา
แผนพัฒนาท้องถิ่น (พ.ศ. ๒๕๖๑ - ๒๕๖๕)
องค์การบริหารส่วนตำบลเขาสามลือหาบ

แบบ ผ. ๐๒

- ก. ยุทธศาสตร์จังหวัดที่ ๒ ส่งเสริมและพัฒนาการค้าการลงทุนสู่สากล
- ข. ยุทธศาสตร์การพัฒนาของ อปท. ในเขตจังหวัดกาญจนบุรี ที่ ๒ ยุทธศาสตร์การพัฒนาด้านโครงสร้างพื้นฐาน ๒.๑ การคมนาคมและการขนส่ง
๑. ยุทธศาสตร์การพัฒนา อปท. ที่ ๔. ระบบสาธารณูปโภค สาธารณูปการ โครงสร้างพื้นฐาน
- ๑.๒ แผนงานอุตสาหกรรมและการโยธา

ที่	โครงการ	วัตถุประสงค์	เป้าหมาย (ผลผลิตของโครงการ)	งบประมาณ					ตัวชี้วัด (KPI)	ผลที่คาดว่าจะได้รับ	หน่วยงาน ที่รับผิดชอบ หลัก
				๒๕๖๑	๒๕๖๒	๒๕๖๓	๒๕๖๔	๒๕๖๕			
๑๗	ลงทุนคลุกปรับปรุง/ซ่อมแซมถนนดินที่เป็นหลุมเป็นบ่อหมู่ที่ ๑ บ้านเขาสูง	เพื่อให้ประชาชนหมู่ที่ ๑ มีเส้นทางในการคมนาคมที่ดีขึ้น	บริเวณบ้านหนองกก ถนนกว้าง ๓.๕๐ เมตรยาว ๕๐๐ เมตร พร้อมเกลี่ยเรียบร้อย	-	-	-	-	๗๙,๐๐๐	ประชาชนมีความสะดวกในการสัญจรเพิ่มขึ้น	ประชาชนในหมู่ที่ ๑ และหมู่ใกล้เคียงมีเส้นทางในการคมนาคมที่ดีขึ้น	กองช่าง
๑๘	ลงทุนคลุกปรับปรุง/ซ่อมแซมถนนดินที่เป็นหลุมเป็นบ่อหมู่ที่ ๑ บ้านเขาสูง	เพื่อให้ประชาชนหมู่ที่ ๑ มีเส้นทางในการคมนาคมที่ดีขึ้น	บริเวณบ้านเขาสูง ถนนกว้าง ๓.๕๐ เมตรยาว ๙๐๐ เมตร พร้อมเกลี่ยเรียบร้อย	-	-	-	๑๔๒,๐๐๐	-	ประชาชนมีความสะดวกในการสัญจรเพิ่มขึ้น	ประชาชนในหมู่ที่ ๑ และหมู่ใกล้เคียงมีเส้นทางในการคมนาคมที่ดีขึ้น	กองช่าง
๑๙	ลงทุนคลุกปรับปรุง/ซ่อมแซมถนนดินที่เป็นหลุมเป็นบ่อหมู่ที่ ๑ บ้านเขาสูง	เพื่อให้ประชาชนหมู่ที่ ๑ มีเส้นทางในการคมนาคมที่ดีขึ้น	บริเวณบ้านหนองหิน ถนนกว้าง ๓.๕๐ เมตรยาว ๑,๐๐๐ เมตร พร้อมเกลี่ยเรียบร้อย	-	-	-	-	๑๕๘,๐๐๐	ประชาชนมีความสะดวกในการสัญจรเพิ่มขึ้น	ประชาชนในหมู่ที่ ๑ และหมู่ใกล้เคียงมีเส้นทางในการคมนาคมที่ดีขึ้น	กองช่าง

รายละเอียดโครงการพัฒนา
แผนพัฒนาท้องถิ่น (พ.ศ. ๒๕๖๑ - ๒๕๖๕)
องค์การบริหารส่วนตำบลเขาสามลือหาบ

แบบ ผ. ๐๒

- ก. ยุทธศาสตร์จังหวัดที่ ๒ ส่งเสริมและพัฒนาการค้าการลงทุนสู่สากล
- ข. ยุทธศาสตร์การพัฒนาของ อปท. ในเขตจังหวัดกาญจนบุรี ที่ ๒ ยุทธศาสตร์การพัฒนาด้านโครงสร้างพื้นฐาน ๒.๑ การคมนาคมและการขนส่ง
๑. ยุทธศาสตร์การพัฒนา อปท. ที่ ๔. ระบบสาธารณูปโภค สาธารณูปการ โครงสร้างพื้นฐาน
- ๑.๒ แผนงานอุตสาหกรรมและการโยธา

ที่	โครงการ	วัตถุประสงค์	เป้าหมาย (ผลผลิตของโครงการ)	งบประมาณ					ตัวชี้วัด (KPI)	ผลที่คาดว่าจะได้รับ	หน่วยงาน ที่รับผิดชอบ หลัก
				๒๕๖๑	๒๕๖๒	๒๕๖๓	๒๕๖๔	๒๕๖๕			
๒๐	เกรดบดอัดถนนดินและถนนลูกรังเดิม ภายใน หมู่ที่ ๒	เพื่อให้ประชาชนหมู่ที่ ๒ มีเส้นทางในการคมนาคมที่ดีขึ้น	ลงหินคลุกถนนกว้าง ๓.๕๐ เมตร ยาว ๑,๕๐๐ เมตร พร้อมเกลี่ยเรียบร้อย	๔๕๐,๐๐๐	๔๕๐,๐๐๐	-	-	-	ประชาชนมีความสะดวกในการสัญจรเพิ่มขึ้น	ประชาชนในหมู่ที่ ๒ และหมู่ใกล้เคียงมีเส้นทางในการคมนาคมที่ดีขึ้น	กองช่าง
๒๑	ปรับปรุงถนนลงหินคลุก หมู่ที่ ๒ บ้านเขาพระ(สายที่ ๑)	เพื่อให้ประชาชนหมู่ที่ ๒ มีเส้นทางในการคมนาคมที่ดีขึ้น	ลงหินคลุกถนนกว้าง ๓.๐๐ เมตร ยาว ๑,๐๐๐ เมตร พร้อมเกลี่ยเรียบร้อย	๑๕๗,๕๐๐	๑๖๑,๐๐๐	-	-	-	ประชาชนมีความสะดวกในการสัญจรเพิ่มขึ้น	ประชาชนในหมู่ที่ ๒ และหมู่ใกล้เคียงมีเส้นทางในการคมนาคมที่ดีขึ้น	กองช่าง
๒๒	ปรับปรุงถนนลงหินคลุก หมู่ที่ ๒ บ้านเขาพระ(สายที่ ๒)	เพื่อให้ประชาชนหมู่ที่ ๒ มีเส้นทางในการคมนาคมที่ดีขึ้น	บ้านเขาพระ ถนนกว้าง ๓.๐๐ เมตร ยาว ๒๕๐ เมตร พร้อมเกลี่ยเรียบร้อย	๒๗,๐๐๐	๒๘,๐๐๐	-	-	-	ประชาชนมีความสะดวกในการสัญจรเพิ่มขึ้น	ประชาชนในหมู่ที่ ๒ และหมู่ใกล้เคียงมีเส้นทางในการคมนาคมที่ดีขึ้น	กองช่าง

รายละเอียดโครงการพัฒนา
แผนพัฒนาท้องถิ่น (พ.ศ. ๒๕๖๑ - ๒๕๖๕)
องค์การบริหารส่วนตำบลเขาสามลือหาบ

แบบ ผ. ๐๒

- ก. ยุทธศาสตร์จังหวัดที่ ๒ ส่งเสริมและพัฒนาการค้าการลงทุนสู่สากล
- ข. ยุทธศาสตร์การพัฒนาของ อปท. ในเขตจังหวัดกาญจนบุรี ที่ ๒ ยุทธศาสตร์การพัฒนาด้านโครงสร้างพื้นฐาน ๒.๑ การคมนาคมและการขนส่ง
๑. ยุทธศาสตร์การพัฒนา อปท. ที่ ๔. ระบบสาธารณูปโภค สาธารณูปการ โครงสร้างพื้นฐาน
- ๑.๒ แผนงานอุตสาหกรรมและการโยธา

ที่	โครงการ	วัตถุประสงค์	เป้าหมาย (ผลผลิตของโครงการ)	งบประมาณ					ตัวชี้วัด (KPI)	ผลที่คาดว่าจะได้รับ	หน่วยงาน ที่ รับผิดชอบหลัก
				๒๕๖๑	๒๕๖๒	๒๕๖๓	๒๕๖๔	๒๕๖๕			
๒๓	ลงหินคลุกปรับปรุง/ซ่อมแซมถนนดินและถนนลูกรังที่เป็นหลุมเป็นบ่อ หมู่ที่ ๒ บ้านเขาชีคราด(สายที่ ๓)	เพื่อให้ประชาชนหมู่ที่ ๒ มีเส้นทางในการคมนาคมที่ดีขึ้น	บ้านเขาชีคราด ถนนกว้าง ๓.๕๐เมตร ยาว ๘๐๐ เมตร พร้อมเกลี่ยเรียบร้อย	๑๕๗,๕๐๐	๑๖๑,๐๐๐	-	-	-	ประชาชนมีความสะดวกในการสัญจรเพิ่มขึ้น	ประชาชนในหมู่ที่ ๒ และหมู่ใกล้เคียงมีเส้นทางในการคมนาคมที่ดีขึ้น	กองช่าง
๒๔	ปรับปรุงถนนลงหินคลุก หมู่ที่ ๒ บ้านเขาชีคราด(สายที่ ๔)	เพื่อให้ประชาชนหมู่ที่ ๒ มีเส้นทางในการคมนาคมที่ดีขึ้น	บ้านเขาชีคราด ถนนกว้าง ๓.๐๐เมตร ยาว ๑๐๐ เมตร พร้อมเกลี่ยเรียบร้อย	๑๑,๐๐๐	๑๒,๐๐๐	-	-	-	ประชาชนมีความสะดวกในการสัญจรเพิ่มขึ้น	ประชาชนในหมู่ที่ ๒ และหมู่ใกล้เคียงมีเส้นทางในการคมนาคมที่ดีขึ้น	กองช่าง
๒๕	ปรับปรุงถนนลงหินคลุก หมู่ที่ ๒ บ้านเขาชีคราด (สายที่ ๕)	เพื่อให้ประชาชนหมู่ที่ ๒ มีเส้นทางในการคมนาคมที่ดีขึ้น	บ้านเขาชีคราด ถนนกว้าง ๓.๐๐เมตร ยาว ๒๐๐ เมตร พร้อมเกลี่ยเรียบร้อย	๒๒,๐๐๐	๒๓,๐๐๐	-	-	-	ประชาชนมีความสะดวกในการสัญจรเพิ่มขึ้น	ประชาชนในหมู่ที่ ๒ และหมู่ใกล้เคียงมีเส้นทางในการคมนาคมที่ดีขึ้น	กองช่าง

รายละเอียดโครงการพัฒนา
แผนพัฒนาท้องถิ่น (พ.ศ. ๒๕๖๑ - ๒๕๖๕)
องค์การบริหารส่วนตำบลเขาสามลือหาบ

แบบ ผ. ๐๒

- ก. ยุทธศาสตร์จังหวัดที่ ๒ ส่งเสริมและพัฒนาการค้าการลงทุนสู่สากล
- ข. ยุทธศาสตร์การพัฒนาของ อปท. ในเขตจังหวัดกาญจนบุรี ที่ ๒ ยุทธศาสตร์การพัฒนาด้านโครงสร้างพื้นฐาน ๒.๑ การคมนาคมและการขนส่ง
๑. ยุทธศาสตร์การพัฒนา อปท. ที่ ๔. ระบบสาธารณูปโภค สาธารณูปการ โครงสร้างพื้นฐาน
- ๑.๒ แผนงานอุตสาหกรรมและการโยธา

ที่	โครงการ	วัตถุประสงค์	เป้าหมาย (ผลผลิตของโครงการ)	งบประมาณ					ตัวชี้วัด (KPI)	ผลที่คาดว่าจะได้รับ	หน่วยงาน ที่รับผิดชอบ หลัก
				๒๕๖๑	๒๕๖๒	๒๕๖๓	๒๕๖๔	๒๕๖๕			
๒๖	ปรับปรุงถนนลงหिन คลุก หมู่ที่ ๒ บ้าน เขาศีคราด (สายที่ ๖)	เพื่อให้ประชาชน หมู่ที่ ๒ มีเส้นทาง ในการคมนาคมที่ ดีขึ้น	บ้านเขาศีคราด ถนนกว้าง ๓.๐๐เมตร ยาว ๓๐๐ เมตร พร้อมเกลี่ยเรียบร้อย	๑๖,๐๐๐	๑๗,๐๐๐	-	-	-	ประชาชนมี ความสะดวก ในการสัญจร เพิ่มขึ้น	ประชาชนในหมู่ ที่ ๒ และหมู่ ใกล้เคียงมี เส้นทางในการ คมนาคมที่ดีขึ้น	กองช่าง
๒๗	ปรับปรุงถนนลงหिन คลุก หมู่ที่ ๒ บ้าน เขาศีคราด(สายที่ ๗)	เพื่อให้ประชาชน หมู่ที่ ๒ มีเส้นทาง ในการคมนาคมที่ ดีขึ้น	บ้านเขาศีคราด ถนนกว้าง ๓.๐๐เมตร ยาว ๕๐๐ เมตร พร้อมเกลี่ยเรียบร้อย	๕๓,๐๐๐	๕๔,๐๐๐	-	-	-	ประชาชนมี ความสะดวก ในการสัญจร เพิ่มขึ้น	ประชาชนในหมู่ ที่ ๒ และหมู่ ใกล้เคียงมี เส้นทางในการ คมนาคมที่ดีขึ้น	กองช่าง
๒๘	ปรับปรุงถนนลงหिन คลุก หมู่ที่ ๒ บ้าน ดอนมะกอก(สายที่ ๘)	เพื่อให้ประชาชน หมู่ที่ ๒ มีเส้นทาง ในการคมนาคมที่ ดีขึ้น	บ้านดอนมะกอก ถนนกว้าง ๓.๐๐เมตร ยาว ๑๖๐ เมตร พร้อมเกลี่ยเรียบร้อย	๑๗,๐๐๐	๑๘,๐๐๐	-	-	-	ประชาชนมี ความสะดวก ในการสัญจร เพิ่มขึ้น	ประชาชนในหมู่ ที่ ๒ และหมู่ ใกล้เคียงมี เส้นทางในการ คมนาคมที่ดีขึ้น	กองช่าง

รายละเอียดโครงการพัฒนา
แผนพัฒนาท้องถิ่น (พ.ศ. ๒๕๖๑ - ๒๕๖๕)
องค์การบริหารส่วนตำบลเขาสามลือหาบ

แบบ ผ. ๐๒

- ก. ยุทธศาสตร์จังหวัดที่ ๒ ส่งเสริมและพัฒนาการค้าการลงทุนสู่สากล
- ข. ยุทธศาสตร์การพัฒนาของ อปท. ในเขตจังหวัดกาญจนบุรี ที่ ๒ ยุทธศาสตร์การพัฒนาด้านโครงสร้างพื้นฐาน ๒.๑ การคมนาคมและการขนส่ง
๑. ยุทธศาสตร์การพัฒนา อปท. ที่ ๔. ระบบสาธารณูปโภค สาธารณูปการ โครงสร้างพื้นฐาน
- ๑.๒ แผนงานอุตสาหกรรมและการโยธา

ที่	โครงการ	วัตถุประสงค์	เป้าหมาย (ผลผลิตของโครงการ)	งบประมาณ					ตัวชี้วัด (KPI)	ผลที่คาดว่าจะได้รับ	หน่วยงาน ที่ รับผิดชอบ หลัก
				๒๕๖๑	๒๕๖๒	๒๕๖๓	๒๕๖๔	๒๕๖๕			
๒๙	ปรับปรุงถนนลง หินคลุก หมู่ที่ ๒ บ้านดอนมะกอก (สายที่ ๙)	เพื่อให้ประชาชน หมู่ที่ ๒ มีเส้นทาง ในการคมนาคมที่ ดีขึ้น	บ้านดอนมะกอก ถนนกว้าง ๓.๐๐เมตร ยาว ๑๐๐ เมตร พร้อมเกลี่ยเรียบร้อย	๑๑,๐๐๐	๑๒,๐๐๐	-	-	-	ประชาชนมี ความสะดวก ในการสัญจร เพิ่มขึ้น	ประชาชนในหมู่ ที่ ๒ และหมู่ ใกล้เคียงมี เส้นทางในการ คมนาคมที่ดีขึ้น	กองช่าง
๓๐	ปรับปรุงถนนลง หินคลุก หมู่ที่ ๒ บ้านดอนมะกอก (สายที่ ๑๐)	เพื่อให้ประชาชน หมู่ที่ ๒ มีเส้นทาง ในการคมนาคมที่ ดีขึ้น	บ้านดอนมะกอก ถนนกว้าง ๓.๐๐เมตร ยาว ๑๕๐ เมตร พร้อมเกลี่ยเรียบร้อย	๑๖,๐๐๐	๑๗,๐๐๐	-	-	-	ประชาชนมี ความสะดวก ในการสัญจร เพิ่มขึ้น	ประชาชนในหมู่ ที่ ๒ และหมู่ ใกล้เคียงมี เส้นทางในการ คมนาคมที่ดีขึ้น	กองช่าง
๓๑	ปรับปรุงถนนลง หินคลุก หมู่ที่ ๒ บ้านดอนมะกอก (สายที่ ๑๑)	เพื่อให้ประชาชน หมู่ที่ ๒ มีเส้นทาง ในการคมนาคมที่ ดีขึ้น	บ้านดอนมะกอก ถนนกว้าง ๓.๐๐เมตร ยาว ๒๐๐ เมตร พร้อมเกลี่ยเรียบร้อย	๒๒,๐๐๐	๒๓,๐๐๐	-	-	-	ประชาชนมี ความสะดวก ในการสัญจร เพิ่มขึ้น	ประชาชนในหมู่ ที่ ๒ และหมู่ ใกล้เคียงมี เส้นทางในการ คมนาคมที่ดีขึ้น	กองช่าง

รายละเอียดโครงการพัฒนา
แผนพัฒนาท้องถิ่น (พ.ศ. ๒๕๖๑ - ๒๕๖๕)
องค์การบริหารส่วนตำบลเขาสามลือหาบ

แบบ ผ. ๐๒

- ก. ยุทธศาสตร์จังหวัดที่ ๒ ส่งเสริมและพัฒนาการค้าการลงทุนสู่สากล
- ข. ยุทธศาสตร์การพัฒนาของ อปท. ในเขตจังหวัดกาญจนบุรี ที่ ๒ ยุทธศาสตร์การพัฒนาด้านโครงสร้างพื้นฐาน ๒.๑ การคมนาคมและการขนส่ง
๑. ยุทธศาสตร์การพัฒนา อปท. ที่ ๔. ระบบสาธารณูปโภค สาธารณูปการ โครงสร้างพื้นฐาน
- ๑.๒ แผนงานอุตสาหกรรมและการโยธา

ที่	โครงการ	วัตถุประสงค์	เป้าหมาย (ผลผลิตของโครงการ)	งบประมาณ					ตัวชี้วัด (KPI)	ผลที่คาดว่าจะได้รับ	หน่วยงาน ที่รับผิดชอบหลัก
				๒๕๖๑	๒๕๖๒	๒๕๖๓	๒๕๖๔	๒๕๖๕			
๓๒	ลงทุนคลุกปรับปรุง/ซ่อมแซมถนนดินที่เป็นหลุมเป็นบ่อหมู่ที่ ๒ บ้านเขาพระ	เพื่อให้ประชาชนหมู่ที่ ๒ มีเส้นทางในการคมนาคมที่ดีขึ้น	บริเวณบ้านเขาพระ ถนนกว้าง ๓.๕๐ เมตรยาว ๓๑๕ เมตร พร้อมเกลี่ยเรียบร้อย	-	-	๕๐,๐๐๐	-	-	ประชาชนมีความสะดวกในการสัญจรเพิ่มขึ้น	ประชาชนในหมู่ที่ ๒ และหมู่ใกล้เคียงมีเส้นทางในการคมนาคมที่ดีขึ้น	กองช่าง
๓๓	ลงทุนคลุกปรับปรุง/ซ่อมแซมถนนดินที่เป็นหลุมเป็นบ่อหมู่ที่ ๒ บ้านเขาชี้คราด	เพื่อให้ประชาชนหมู่ที่ ๒ มีเส้นทางในการคมนาคมที่ดีขึ้น	บริเวณบ้านเขาชี้คราด ถนนกว้าง ๓.๐๐ เมตรยาว ๖๐๐ เมตร พร้อมเกลี่ยเรียบร้อย	-	-	๙๕,๐๐๐	-	-	ประชาชนมีความสะดวกในการสัญจรเพิ่มขึ้น	ประชาชนในหมู่ที่ ๒ และหมู่ใกล้เคียงมีเส้นทางในการคมนาคมที่ดีขึ้น	กองช่าง
๓๔	ลงทุนคลุกปรับปรุง/ซ่อมแซมถนนดินที่เป็นหลุมเป็นบ่อหมู่ที่ ๒ บ้านดอนมะกอก	เพื่อให้ประชาชนหมู่ที่ ๒ มีเส้นทางในการคมนาคมที่ดีขึ้น	บริเวณบ้านดอนมะกอก ถนนกว้าง ๓.๐๐ เมตรยาว ๖๐๐ เมตร พร้อมเกลี่ยเรียบร้อย	-	-	๙๕,๐๐๐	-	-	ประชาชนมีความสะดวกในการสัญจรเพิ่มขึ้น	ประชาชนในหมู่ที่ ๒ และหมู่ใกล้เคียงมีเส้นทางในการคมนาคมที่ดีขึ้น	กองช่าง

รายละเอียดโครงการพัฒนา
แผนพัฒนาท้องถิ่น (พ.ศ. ๒๕๖๑ - ๒๕๖๕)
องค์การบริหารส่วนตำบลเขาสามลือหาบ

แบบ ผ. ๐๒

- ก. ยุทธศาสตร์จังหวัดที่ ๒ ส่งเสริมและพัฒนาการค้าการลงทุนสู่สากล
- ข. ยุทธศาสตร์การพัฒนาของ อปท. ในเขตจังหวัดกาญจนบุรี ที่ ๒ ยุทธศาสตร์การพัฒนาด้านโครงสร้างพื้นฐาน ๒.๑ การคมนาคมและการขนส่ง
๑. ยุทธศาสตร์การพัฒนา อปท. ที่ ๔. ระบบสาธารณูปโภค สาธารณูปการ โครงสร้างพื้นฐาน
- ๑.๒ แผนงานอุตสาหกรรมและการโยธา

ที่	โครงการ	วัตถุประสงค์	เป้าหมาย (ผลผลิตของโครงการ)	งบประมาณ					ตัวชี้วัด (KPI)	ผลที่คาดว่าจะได้รับ	หน่วยงาน ที่รับผิดชอบ หลัก
				๒๕๖๑	๒๕๖๒	๒๕๖๓	๒๕๖๔	๒๕๖๕			
๓๕	ลงทุนคลุกปรับปรุง/ ซ่อมแซมถนนดินที่ เป็นหลุมเป็นบ่อหมู่ที่ ๒ บ้านเขาพระ	เพื่อให้ประชาชน หมู่ที่ ๒ มีเส้นทาง ในการคมนาคมที่ ดีขึ้น	บริเวณบ้านเขาพระ ถนน กว้าง ๓.๐ เมตรยาว ๖๐๐ เมตร พร้อมเกลี่ยเรียบร้อย	-	-	-	๙๕,๐๐๐	-	ประชาชนมี ความสะดวก ในการสัญจร เพิ่มขึ้น	ประชาชนใน หมู่ที่ ๒ และ หมู่ใกล้เคียงมี เส้นทางในการ คมนาคมที่ดีขึ้น	กองช่าง
๓๖	ลงทุนคลุกปรับปรุง/ ซ่อมแซมถนนดินที่ เป็นหลุมเป็นบ่อหมู่ที่ ๒ บ้านเขาชี้คราด	เพื่อให้ประชาชน หมู่ที่ ๒ มีเส้นทาง ในการคมนาคมที่ ดีขึ้น	บริเวณบ้านเขาชี้คราด ถนน กว้าง ๓.๐ เมตรยาว ๖๐๐ เมตร พร้อมเกลี่ยเรียบร้อย	-	-	-	๙๕,๐๐๐	-	ประชาชนมี ความสะดวก ในการสัญจร เพิ่มขึ้น	ประชาชนใน หมู่ที่ ๒ และ หมู่ใกล้เคียงมี เส้นทางในการ คมนาคมที่ดีขึ้น	กองช่าง
๓๗	ลงทุนคลุกปรับปรุง/ ซ่อมแซมถนนดินที่ เป็นหลุมเป็นบ่อหมู่ที่ ๒ บ้านดอนมะกอก	เพื่อให้ประชาชน หมู่ที่ ๒ มีเส้นทาง ในการคมนาคมที่ ดีขึ้น	บริเวณบ้านเขาสูง ถนนกว้าง ๓.๐๐ เมตรยาว ๖๐๐ เมตร พร้อมเกลี่ยเรียบร้อย	-	-	-	๙๕,๐๐๐	-	ประชาชนมี ความสะดวก ในการสัญจร เพิ่มขึ้น	ประชาชนใน หมู่ที่ ๒ และ หมู่ใกล้เคียงมี เส้นทางในการ คมนาคมที่ดีขึ้น	กองช่าง

รายละเอียดโครงการพัฒนา
แผนพัฒนาท้องถิ่น (พ.ศ. ๒๕๖๑ - ๒๕๖๕)
องค์การบริหารส่วนตำบลเขาสามลือหาบ

แบบ ผ. ๐๒

- ก. ยุทธศาสตร์จังหวัดที่ ๒ ส่งเสริมและพัฒนาการค้าการลงทุนสู่สากล
- ข. ยุทธศาสตร์การพัฒนาของ อปท. ในเขตจังหวัดกาญจนบุรี ที่ ๒ ยุทธศาสตร์การพัฒนาด้านโครงสร้างพื้นฐาน ๒.๑ การคมนาคมและการขนส่ง
๑. ยุทธศาสตร์การพัฒนา อปท. ที่ ๔. ระบบสาธารณูปโภค สาธารณูปการ โครงสร้างพื้นฐาน
- ๑.๒ แผนงานอุตสาหกรรมและการโยธา

ที่	โครงการ	วัตถุประสงค์	เป้าหมาย (ผลผลิตของโครงการ)	งบประมาณ					ตัวชี้วัด (KPI)	ผลที่คาดว่าจะได้รับ	หน่วยงาน ที่รับผิดชอบ หลัก
				๒๕๖๑	๒๕๖๒	๒๕๖๓	๒๕๖๔	๒๕๖๕			
๓๘	ลงหินคลุกปรับปรุง/ ซ่อมแซมถนนดินที่ เป็นหลุมเป็นบ่อหมู่ที่ ๒ บ้านเขาศีคราด	เพื่อให้ประชาชน หมู่ที่ ๒ มีเส้นทาง ในการคมนาคมที่ ดีขึ้น	บริเวณบ้านเขาศีคราด ถนน กว้าง ๓.๐ เมตรยาว ๑,๒๐๐ เมตร พร้อมเกลี่ยเรียบร้อย	-	-	-	-	๑๔๒,๐๐๐	ประชาชนมี ความสะดวก ในการสัญจร เพิ่มขึ้น	ประชาชนในหมู่ ที่ ๒ และหมู่ ใกล้เคียงมี เส้นทางในการ คมนาคมที่ดีขึ้น	กองช่าง
๓๙	ลงหินคลุกปรับปรุง/ ซ่อมแซมถนนดินที่ เป็นหลุมเป็นบ่อหมู่ที่ ๒ บ้านเขาพระ	เพื่อให้ประชาชน หมู่ที่ ๒ มีเส้นทาง ในการคมนาคมที่ ดีขึ้น	บริเวณบ้านเขาพระ ถนนกว้าง ๓.๐๐ เมตรยาว ๑,๐๐๐ เมตร พร้อมเกลี่ยเรียบร้อย	-	-	-	-	๑๒๐,๐๐๐	ประชาชนมี ความสะดวก ในการสัญจร เพิ่มขึ้น	ประชาชนในหมู่ ที่ ๒ และหมู่ ใกล้เคียงมี เส้นทางในการ คมนาคมที่ดีขึ้น	กองช่าง
๔๐	ลงหินคลุกปรับปรุง/ ซ่อมแซมถนนดินที่ เป็นหลุมเป็นบ่อหมู่ที่ ๒ บ้านดอนมะกอก	เพื่อให้ประชาชน หมู่ที่ ๒ มีเส้นทาง ในการคมนาคมที่ ดีขึ้น	บริเวณบ้านเขาสูง ถนนกว้าง ๓.๐๐ เมตรยาว ๑,๒๐๐ เมตร พร้อมเกลี่ยเรียบร้อย	-	-	-	-	๑๔๒,๐๐๐	ประชาชนมี ความสะดวก ในการสัญจร เพิ่มขึ้น	ประชาชนในหมู่ ที่ ๒ และหมู่ ใกล้เคียงมี เส้นทางในการ คมนาคมที่ดีขึ้น	กองช่าง

**รายละเอียดโครงการพัฒนา
แผนพัฒนาท้องถิ่น (พ.ศ. ๒๕๖๑ - ๒๕๖๕)
องค์การบริหารส่วนตำบลเขาสามลือหาบ**

แบบ ผ. ๐๒

- ก. ยุทธศาสตร์จังหวัดที่ ๒ ส่งเสริมและพัฒนาการค้าการลงทุนสู่สากล
- ข. ยุทธศาสตร์การพัฒนาของ อปท. ในเขตจังหวัดกาญจนบุรี ที่ ๒ ยุทธศาสตร์การพัฒนาด้านโครงสร้างพื้นฐาน ๒.๑ การคมนาคมและการขนส่ง
๑. ยุทธศาสตร์การพัฒนา อปท. ที่ ๔. ระบบสาธารณูปโภค สาธารณูปการ โครงสร้างพื้นฐาน
- ๑.๒ แผนงานอุตสาหกรรมและการโยธา

ที่	โครงการ	วัตถุประสงค์	เป้าหมาย (ผลผลิตของโครงการ)	งบประมาณ					ตัวชี้วัด (KPI)	ผลที่คาดว่าจะได้รับ	หน่วยงาน ที่ รับผิดชอบ หลัก
				๒๕๖๑	๒๕๖๒	๒๕๖๓	๒๕๖๔	๒๕๖๕			
๔๑	เกรดบดอัดถนนดินและถนนลูกรังเดิม ภายใน หมู่ที่ ๓	เพื่อให้ประชาชน หมู่ที่ ๓ มีเส้นทางในการคมนาคมที่ดีขึ้น	ลงหินคลุกถนนกว้าง ๓.๕๐ เมตร ยาว ๓,๐๐๐ เมตร พร้อมเกลี่ยเรียบร้อย	๔๕๐,๐๐๐	๔๕๐,๐๐๐	-	-	-	ประชาชนมีความสะดวกในการสัญจรเพิ่มขึ้น	ประชาชนในหมู่ที่ ๓ และหมู่ใกล้เคียงมีเส้นทางในการคมนาคมที่ดีขึ้น	กองช่าง
๔๒	ลงหินคลุกปรับปรุงซ่อมแซมถนนดินและถนนลูกรังที่เป็นหลุมเป็นบ่อ หมู่ที่ ๓ บ้านเขาสามลือหาบ(สายที่ ๑)	เพื่อให้ประชาชน หมู่ที่ ๓ มีเส้นทางในการคมนาคมที่ดีขึ้น	ลงหินคลุกถนนกว้าง ๓.๕๐ เมตร ยาว ๑,๒๐๐ เมตร พร้อมเกลี่ยเรียบร้อย	๒๗๐,๐๐๐	๒๘๐,๐๐๐	-	-	-	ประชาชนมีความสะดวกในการสัญจรเพิ่มขึ้น	ประชาชนในหมู่ที่ ๓ และหมู่ใกล้เคียงมีเส้นทางในการคมนาคมที่ดีขึ้น	กองช่าง
๔๓	ปรับปรุงถนนลงหินคลุก หมู่ที่ ๓ บ้านเขาสามลือหาบ(สายที่ ๒)	เพื่อให้ประชาชน หมู่ที่ ๓ มีเส้นทางในการคมนาคมที่ดีขึ้น	ลงหินคลุกถนนกว้าง ๔.๐๐ เมตร ยาว ๘๐๐ เมตร บริเวณคลองชลประทานทางลงน้าบ้านน้ำพุ (เขาใน) พร้อมเกลี่ยเรียบร้อย	๑๕๐,๐๐๐	๑๕๕,๐๐๐	-	-	-	ประชาชนมีความสะดวกในการสัญจรเพิ่มขึ้น	ประชาชนในหมู่ที่ ๓ และหมู่ใกล้เคียงมีเส้นทางในการคมนาคมที่ดีขึ้น	กองช่าง
๔๔	ปรับปรุงถนนลงหินคลุก หมู่ที่ ๓ บ้านเขาสามลือหาบ (สายที่ ๓)	เพื่อให้ประชาชน หมู่ที่ ๓ มีเส้นทางในการคมนาคมที่ดีขึ้น	ลงหินคลุกถนนกว้าง ๔.๐๐ เมตร ยาว ๑,๐๐๐ เมตร บริเวณเส้นชายดอย พร้อมเกลี่ยเรียบร้อย	๑๘๐,๐๐๐	๑๘๕,๐๐๐	-	-	๑๒๗,๐๐๐	ประชาชนมีความสะดวกในการสัญจรเพิ่มขึ้น	ประชาชนในหมู่ที่ ๓ และหมู่ใกล้เคียงมีเส้นทางในการคมนาคมที่ดีขึ้น	กองช่าง

รายละเอียดโครงการพัฒนา
แผนพัฒนาท้องถิ่น (พ.ศ. ๒๕๖๑ - ๒๕๖๕)
องค์การบริหารส่วนตำบลเขาสามลือหาบ

แบบ ผ. ๐๒

- ก. ยุทธศาสตร์จังหวัดที่ ๒ ส่งเสริมและพัฒนาการค้าการลงทุนสู่สากล
- ข. ยุทธศาสตร์การพัฒนาของ อปท. ในเขตจังหวัดกาญจนบุรี ที่ ๒ ยุทธศาสตร์การพัฒนาด้านโครงสร้างพื้นฐาน ๒.๑ การคมนาคมและการขนส่ง
๑. ยุทธศาสตร์การพัฒนา อปท. ที่ ๔. ระบบสาธารณูปโภค สาธารณูปการ โครงสร้างพื้นฐาน
- ๑.๒ แผนงานอุตสาหกรรมและการโยธา

ที่	โครงการ	วัตถุประสงค์	เป้าหมาย (ผลผลิตของโครงการ)	งบประมาณ					ตัวชี้วัด (KPI)	ผลที่คาดว่าจะได้รับ	หน่วยงาน ที่รับผิดชอบ หลัก
				๒๕๖๑	๒๕๖๒	๒๕๖๓	๒๕๖๔	๒๕๖๕			
๔๕	ปรับปรุงถนนลงหिन คลุก หมู่ที่ ๓ บ้านเขาสามลือหาบ(สายที่ ๔)	เพื่อให้ประชาชน หมู่ที่ ๓ มีเส้นทาง ในการคมนาคมที่ ดีขึ้น	ลงหिनคลุกถนนกว้าง ๔.๐๐ เมตร ยาว ๘๐๐ เมตร พร้อม เกลี่ยเรียบร้อย	๑๕๐,๐๐๐	๑๕๕,๐๐๐	-	-	-	ประชาชนมี ความสะดวก ในการสัญจร เพิ่มขึ้น	ประชาชนใน หมู่ที่ ๓ และ หมู่ใกล้เคียงมี เส้นทางในการ คมนาคมที่ดีขึ้น	กองช่าง
๔๖	ปรับปรุงถนนลงหिन คลุก หมู่ที่ ๓ บ้านเขาสามลือหาบ(สายที่ ๕)	เพื่อให้ประชาชน หมู่ที่ ๓ มีเส้นทาง ในการคมนาคมที่ ดีขึ้น	ลงหिनคลุกถนนกว้าง ๔.๐๐ เมตร ยาว ๑,๐๐๐ เมตร บริเวณนายสมภพ ประเสริฐศักดิ์ ติดเขตหมู่ที่ ๒ พร้อมเกลี่ยเรียบร้อย	๑๘๐,๐๐๐	๑๘๕,๐๐๐	๑๕๐,๐๐๐	-	๑๕๐,๐๐๐	ประชาชนมี ความสะดวก ในการสัญจร เพิ่มขึ้น	ประชาชนใน หมู่ที่ ๓ และ หมู่ใกล้เคียงมี เส้นทางในการ คมนาคมที่ดีขึ้น	กองช่าง
๔๗	ปรับปรุงถนนลงหिन คลุก หมู่ที่ ๓ บ้านเขาสามลือหาบ (สายที่ ๖)	เพื่อให้ประชาชน หมู่ที่ ๓ มีเส้นทาง ในการคมนาคมที่ ดีขึ้น	ลงหिनคลุกถนนกว้าง ๔.๐๐ เมตร ยาว ๒๐๐ เมตร บริเวณ เส้นทาง อบต. พร้อมเกลี่ย เรียบร้อย	๓๖,๐๐๐	๓๗,๐๐๐	-	-	-	ประชาชนมี ความสะดวก ในการสัญจร เพิ่มขึ้น	ประชาชนใน หมู่ที่ ๓ และ หมู่ใกล้เคียงมี เส้นทางในการ คมนาคมที่ดีขึ้น	กองช่าง

รายละเอียดโครงการพัฒนา
แผนพัฒนาท้องถิ่น (พ.ศ. ๒๕๖๑ - ๒๕๖๕)
องค์การบริหารส่วนตำบลเขาสามลือหาบ

- ก. ยุทธศาสตร์จังหวัดที่ ๒ ส่งเสริมและพัฒนาการค้าการลงทุนสู่สากล
- ข. ยุทธศาสตร์การพัฒนาของ อปท. ในเขตจังหวัดกาญจนบุรี ที่ ๒ ยุทธศาสตร์การพัฒนาด้านโครงสร้างพื้นฐาน ๒.๑ การคมนาคมและการขนส่ง
๑. ยุทธศาสตร์การพัฒนา อปท. ที่ ๔. ระบบสาธารณูปโภค สาธารณูปการ โครงสร้างพื้นฐาน
- ๑.๒ แผนงานอุตสาหกรรมและการโยธา

ที่	โครงการ	วัตถุประสงค์	เป้าหมาย (ผลผลิตของโครงการ)	งบประมาณ					ตัวชี้วัด (KPI)	ผลที่คาดว่าจะได้รับ	หน่วยงาน ที่รับผิดชอบ หลัก
				๒๕๖๑	๒๕๖๒	๒๕๖๓	๒๕๖๔	๒๕๖๕			
๔๘	ลงหินคลุกปรับปรุง/ ซ่อมแซมถนนดินและ ถนนลูกรังที่เป็นหลุม เป็นบ่อ หมู่ที่ ๓ บ้าน เขาสามลือหาบ	เพื่อให้ประชาชน หมู่ที่ ๓ มีเส้นทาง ในการคมนาคมที่ ดีขึ้น	ลงหินคลุกถนนกว้าง ๓.๕๐ เมตร ยาว ๒๔๐ เมตร พร้อม เกลี่ยเรียบร้อย บริเวณนายนาย จรรยา ดำรงไตรภพ	-	-	๓๘,๐๐๐	-	-	ประชาชนมี ความสะดวก ในการสัญจร เพิ่มขึ้น	ประชาชนใน หมู่ที่ ๓ และ หมู่ใกล้เคียงมี เส้นทางในการ คมนาคมที่ดีขึ้น	กองช่าง
๔๙	ลงหินคลุกปรับปรุง/ ซ่อมแซมถนนดินและ ถนนลูกรังที่เป็นหลุม เป็นบ่อ หมู่ที่ ๓ บ้าน เขาสามลือหาบ	เพื่อให้ประชาชน หมู่ที่ ๓ มีเส้นทาง ในการคมนาคมที่ ดีขึ้น	ลงหินคลุกถนนกว้าง ๓.๕๐ เมตร ยาว ๔๑๐ เมตร พร้อม เกลี่ยเรียบร้อย บริเวณนายนาย ทองแดง เสือใจ	-	-	๖๕,๒๐๐	-	-	ประชาชนมี ความสะดวก ในการสัญจร เพิ่มขึ้น	ประชาชนใน หมู่ที่ ๓ และ หมู่ใกล้เคียงมี เส้นทางในการ คมนาคมที่ดีขึ้น	กองช่าง
๕๐	ลงหินคลุกปรับปรุง/ ซ่อมแซมถนนดินและ ถนนลูกรังที่เป็นหลุม เป็นบ่อ หมู่ที่ ๓ บ้าน เขาสามลือหาบ	เพื่อให้ประชาชน หมู่ที่ ๓ มีเส้นทาง ในการคมนาคมที่ ดีขึ้น	ลงหินคลุกถนนกว้าง ๓.๕๐ เมตร ยาว ๔๑๐ เมตร พร้อม เกลี่ยเรียบร้อย บริเวณนาง เจียน พักโต	-	-	๖๕,๒๐๐	-	๖๕,๒๐๐	ประชาชนมี ความสะดวก ในการสัญจร เพิ่มขึ้น	ประชาชนใน หมู่ที่ ๓ และ หมู่ใกล้เคียงมี เส้นทางในการ คมนาคมที่ดีขึ้น	กองช่าง

รายละเอียดโครงการพัฒนา
แผนพัฒนาท้องถิ่น (พ.ศ. ๒๕๖๑ - ๒๕๖๕)
องค์การบริหารส่วนตำบลเขาสามลือหาบ

- ก. ยุทธศาสตร์จังหวัดที่ ๒ ส่งเสริมและพัฒนาการค้าการลงทุนสู่สากล
- ข. ยุทธศาสตร์การพัฒนาของ อปท. ในเขตจังหวัดกาญจนบุรี ที่ ๒ ยุทธศาสตร์การพัฒนาด้านโครงสร้างพื้นฐาน ๒.๑ การคมนาคมและการขนส่ง
๑. ยุทธศาสตร์การพัฒนา อปท. ที่ ๔. ระบบสาธารณูปโภค สาธารณูปการ โครงสร้างพื้นฐาน
- ๑.๒ แผนงานอุตสาหกรรมและการโยธา

ที่	โครงการ	วัตถุประสงค์	เป้าหมาย (ผลผลิตของโครงการ)	งบประมาณ					ตัวชี้วัด (KPI)	ผลที่คาดว่าจะได้รับ	หน่วยงาน ที่รับผิดชอบ หลัก
				๒๕๖๑	๒๕๖๒	๒๕๖๓	๒๕๖๔	๒๕๖๕			
๕๑	ลงหินคลุกปรับปรุง/ ซ่อมแซมถนนดินและ ถนนลูกรังที่เป็นหลุม เป็นบ่อ หมู่ที่ ๓ บ้าน เขาสามลือหาบ	เพื่อให้ประชาชน หมู่ที่ ๓ มีเส้นทาง ในการคมนาคมที่ ดีขึ้น	ลงหินคลุกถนนกว้าง ๓.๕๐ เมตร ยาว ๔๕๐ เมตร พร้อม เกลี่ยเรียบร้อย บริเวณนาง จินดา เสือจันทร์	-	-	๗๒,๐๐๐	-	๗๒,๐๐๐	ประชาชนมี ความสะดวก ในการสัญจร เพิ่มขึ้น	ประชาชนใน หมู่ที่ ๓ และ หมู่ใกล้เคียงมี เส้นทางในการ คมนาคมที่ดีขึ้น	กองช่าง
๕๒	ลงหินคลุกปรับปรุง/ ซ่อมแซมถนนดินและ ถนนลูกรังที่เป็นหลุม เป็นบ่อ หมู่ที่ ๓ บ้าน เขาสามลือหาบ	เพื่อให้ประชาชน หมู่ที่ ๓ มีเส้นทาง ในการคมนาคมที่ ดีขึ้น	ลงหินคลุกถนนกว้าง ๓.๕๐ เมตร ยาว ๕๐๐ เมตร พร้อม เกลี่ยเรียบร้อย	-	-	-	๘๐,๐๐๐	-	ประชาชนมี ความสะดวก ในการสัญจร เพิ่มขึ้น	ประชาชนใน หมู่ที่ ๓ และ หมู่ใกล้เคียงมี เส้นทางในการ คมนาคมที่ดีขึ้น	กองช่าง
๕๓	ลงหินคลุกปรับปรุง/ ซ่อมแซมถนนดินและ ถนนลูกรังที่เป็นหลุม เป็นบ่อ หมู่ที่ ๓ บ้าน เขาสามลือหาบ	เพื่อให้ประชาชน หมู่ที่ ๓ มีเส้นทาง ในการคมนาคมที่ ดีขึ้น	ลงหินคลุกถนนกว้าง ๓.๕๐ เมตร ยาว ๕๐๐ เมตร พร้อม เกลี่ยเรียบร้อย	-	-	-	๘๐,๐๐๐	-	ประชาชนมี ความสะดวก ในการสัญจร เพิ่มขึ้น	ประชาชนใน หมู่ที่ ๓ และ หมู่ใกล้เคียงมี เส้นทางในการ คมนาคมที่ดีขึ้น	กองช่าง

รายละเอียดโครงการพัฒนา
แผนพัฒนาท้องถิ่น (พ.ศ. ๒๕๖๑ - ๒๕๖๕)
องค์การบริหารส่วนตำบลเขาสามลือหาบ

- ก. ยุทธศาสตร์จังหวัดที่ ๒ ส่งเสริมและพัฒนาการค้าการลงทุนสู่สากล
- ข. ยุทธศาสตร์การพัฒนาของ อปท. ในเขตจังหวัดกาญจนบุรี ที่ ๒ ยุทธศาสตร์การพัฒนาด้านโครงสร้างพื้นฐาน ๒.๑ การคมนาคมและการขนส่ง
๑. ยุทธศาสตร์การพัฒนา อปท. ที่ ๔. ระบบสาธารณูปโภค สาธารณูปการ โครงสร้างพื้นฐาน
- ๑.๒ แผนงานอุตสาหกรรมและการโยธา

ที่	โครงการ	วัตถุประสงค์	เป้าหมาย (ผลผลิตของโครงการ)	งบประมาณ					ตัวชี้วัด (KPI)	ผลที่คาดว่าจะได้รับ	หน่วยงาน ที่รับผิดชอบ หลัก
				๒๕๖๑	๒๕๖๒	๒๕๖๓	๒๕๖๔	๒๕๖๕			
๕๔	ลงหินคลุกปรับปรุง/ ซ่อมแซมถนนดินและ ถนนลูกรังที่เป็นหลุม เป็นบ่อ หมู่ที่ ๓ บ้าน เขาสามลือหาบ	เพื่อให้ประชาชน หมู่ที่ ๓ มีเส้นทาง ในการคมนาคมที่ ดีขึ้น	ลงหินคลุกถนนกว้าง ๓.๕๐ เมตร ยาว ๕๐๐ เมตร พร้อม เกลี่ยเรียบร้อย	-	-	-	-	๘๐,๐๐๐	ประชาชนมี ความสะดวก ในการสัญจร เพิ่มขึ้น	ประชาชนใน หมู่ที่ ๓ และ หมู่ใกล้เคียงมี เส้นทางในการ คมนาคมที่ดีขึ้น	กองช่าง
๕๕	ลงหินคลุกปรับปรุง/ ซ่อมแซมถนนดินและ ถนนลูกรังที่เป็นหลุม เป็นบ่อ หมู่ที่ ๓ บ้าน เขาสามลือหาบ	เพื่อให้ประชาชน หมู่ที่ ๓ มีเส้นทาง ในการคมนาคมที่ ดีขึ้น	ลงหินคลุกถนนกว้าง ๓.๕๐ เมตร ยาว ๕๐๐ เมตร พร้อม เกลี่ยเรียบร้อย	-	-	-	-	๘๐,๐๐๐	ประชาชนมี ความสะดวก ในการสัญจร เพิ่มขึ้น	ประชาชนใน หมู่ที่ ๓ และ หมู่ใกล้เคียงมี เส้นทางในการ คมนาคมที่ดีขึ้น	กองช่าง
๕๖	ลงหินคลุกปรับปรุง/ ซ่อมแซมถนนดินและ ถนนลูกรังที่เป็นหลุม เป็นบ่อ หมู่ที่ ๓ บ้าน เขาสามลือหาบ	เพื่อให้ประชาชน หมู่ที่ ๓ มีเส้นทาง ในการคมนาคมที่ ดีขึ้น	ลงหินคลุกถนนกว้าง ๓.๕๐ เมตร ยาว ๑,๐๐๐ เมตร พร้อมเกลี่ยเรียบร้อย บริเวณ กลางทุ่ง	-	-	-	-	๑๖๕,๐๐๐	ประชาชนมี ความสะดวก ในการสัญจร เพิ่มขึ้น	ประชาชนใน หมู่ที่ ๓ และ หมู่ใกล้เคียงมี เส้นทางในการ คมนาคมที่ดีขึ้น	กองช่าง

**รายละเอียดโครงการพัฒนา
แผนพัฒนาท้องถิ่น (พ.ศ. ๒๕๖๑ - ๒๕๖๕)
องค์การบริหารส่วนตำบลเขาสามลิบหาบ**

แบบ ผ. ๐๒

- ก. ยุทธศาสตร์จังหวัดที่ ๒ ส่งเสริมและพัฒนาการค้าการลงทุนสู่สากล
- ข. ยุทธศาสตร์การพัฒนาของ อปท. ในเขตจังหวัดกาญจนบุรี ที่ ๒ ยุทธศาสตร์การพัฒนาด้านโครงสร้างพื้นฐาน ๒.๑ การคมนาคมและการขนส่ง
๑. ยุทธศาสตร์การพัฒนา อปท. ที่ ๔. ระบบสาธารณูปโภค สาธารณูปการ โครงสร้างพื้นฐาน
- ๑.๒ แผนงานอุตสาหกรรมและการโยธา

ที่	โครงการ	วัตถุประสงค์	เป้าหมาย (ผลผลิตของโครงการ)	งบประมาณ					ตัวชี้วัด (KPI)	ผลที่คาดว่าจะได้รับ	หน่วยงาน ที่ รับผิดชอบ หลัก
				๒๕๖๑	๒๕๖๒	๒๕๖๓	๒๕๖๔	๒๕๖๕			
๕๗	เกรดบดอัดถนนดินและถนนลูกรังเดิม ภายในหมู่ที่ ๔	เพื่อให้ประชาชนหมู่ที่ ๔ มีเส้นทางในการคมนาคมที่ดีขึ้น	ลงหินคลุกถนนกว้าง ๓.๕๐ เมตร ยาว ๓,๐๐๐ เมตร พร้อมเกลี่ยเรียบร้อย	๔๕๐,๐๐๐	๔๕๐,๐๐๐	-	-	-	ประชาชนมีความสะดวกในการสัญจรเพิ่มขึ้น	ประชาชนในหมู่ที่ ๔ และหมู่ใกล้เคียงมีเส้นทางในการคมนาคมที่ดีขึ้น	กองช่าง
๕๘	ปรับปรุงถนนลงหินคลุกหมู่ที่ ๔ บ้านเขาสามลิบหาบ(สายที่ ๑)	เพื่อให้ประชาชนหมู่ที่ ๔ มีเส้นทางในการคมนาคมที่ดีขึ้น	บริเวณหน้าร้านแพริมคลอง ถึงหมู่ที่ ๕ ถนนกว้าง ๓.๐๐ เมตร ยาว ๒,๐๐๐ เมตร	๒๗๐,๐๐๐	๒๘๐,๐๐๐	-	-	-	ประชาชนมีความสะดวกในการสัญจรเพิ่มขึ้น	ประชาชนในหมู่ที่ ๔ และหมู่ใกล้เคียงมีเส้นทางในการคมนาคมที่ดีขึ้น	กองช่าง
๕๙	ลงหินคลุกปรับปรุง/ซ่อมแซมถนนดินและถนนลูกรังที่เป็นหลุมเป็นบ่อ หมู่ที่ ๔ บ้านเขาสามลิบหาบ(สายที่ ๒)	เพื่อให้ประชาชนหมู่ที่ ๔ มีเส้นทางในการคมนาคมที่ดีขึ้น	บริเวณทางสายนา อบต.สมจิตร ถนนกว้าง ๓.๕๐ เมตร ยาว ๑,๔๐๐ เมตร	๒๐๐,๐๐๐	๒๕๐,๐๐๐	-	-	-	ประชาชนมีความสะดวกในการสัญจรเพิ่มขึ้น	ประชาชนในหมู่ที่ ๔ และหมู่ใกล้เคียงมีเส้นทางในการคมนาคมที่ดีขึ้น	กองช่าง
๖๐	ปรับปรุงถนนลงหินคลุกหมู่ที่ ๔ บ้านเขาสามลิบหาบ (สายที่ ๓)	เพื่อให้ประชาชนหมู่ที่ ๔ มีเส้นทางในการคมนาคมที่ดีขึ้น	บริเวณหน้าหมู่บ้านหนองสีชมพู ถนนกว้าง ๔.๐๐ เมตร ยาว ๘๐๐ เมตร	๑๕๐,๐๐๐	๑๕๕,๐๐๐	-	-	-	ประชาชนมีความสะดวกในการสัญจรเพิ่มขึ้น	ประชาชนในหมู่ที่ ๔ และหมู่ใกล้เคียงมีเส้นทางในการคมนาคมที่ดีขึ้น	กองช่าง

รายละเอียดโครงการพัฒนา
แผนพัฒนาท้องถิ่น (พ.ศ. ๒๕๖๑ - ๒๕๖๕)
องค์การบริหารส่วนตำบลเขาสามลือหาบ

แบบ ผ. ๐๒

- ก. ยุทธศาสตร์จังหวัดที่ ๒ ส่งเสริมและพัฒนาการค้าการลงทุนสู่สากล
- ข. ยุทธศาสตร์การพัฒนาของ อปท. ในเขตจังหวัดกาญจนบุรี ที่ ๒ ยุทธศาสตร์การพัฒนาด้านโครงสร้างพื้นฐาน ๒.๑ การคมนาคมและการขนส่ง
๑. ยุทธศาสตร์การพัฒนา อปท. ที่ ๔. ระบบสาธารณูปโภค สาธารณูปการ โครงสร้างพื้นฐาน
- ๑.๒ แผนงานอุตสาหกรรมและการโยธา

ที่	โครงการ	วัตถุประสงค์	เป้าหมาย (ผลผลิตของโครงการ)	งบประมาณ					ตัวชี้วัด (KPI)	ผลที่คาดว่าจะได้รับ	หน่วยงาน ที่รับผิดชอบหลัก
				๒๕๖๑	๒๕๖๒	๒๕๖๓	๒๕๖๔	๒๕๖๕			
๖๑	ปรับปรุงถนนลงหिन คลุก หุมู่ที่ ๔ บ้านเข สามลือหาบ(สายที่ ๔)	เพื่อให้ประชาชน หุมู่ที่ ๔ มีเส้นทาง ในการคมนาคมที่ ดีขึ้น	บริเวณคลองส่งน้ำเขาชอง ถนนกว้าง ๔.๐๐ เมตรยาว ๖๐๐ เมตร	๑๖๒,๐๐๐	๑๖๗,๐๐๐	-	-	-	ประชาชนมี ความสะดวก ในการสัญจร เพิ่มขึ้น	ประชาชนในหุมู่ ที่ ๔ และหุมู่ ใกล้เคียงมี เส้นทางในการ คมนาคมที่ดีขึ้น	กองช่าง
๖๒	ปรับปรุงถนนลงหिन คลุก หุมู่ที่ ๔ บ้านเข สามลือหาบ (สายที่ ๕)	เพื่อให้ประชาชน หุมู่ที่ ๔ มีเส้นทาง ในการคมนาคมที่ ดีขึ้น	บริเวณถนนไปตำบลพงตึก ถนนกว้าง ๔.๐๐ เมตรยาว ๑,๘๐๐ เมตร	๔๙๐,๐๐๐	๕๐๐,๐๐๐	-	-	-	ประชาชนมี ความสะดวก ในการสัญจร เพิ่มขึ้น	ประชาชนในหุมู่ ที่ ๔ และหุมู่ ใกล้เคียงมี เส้นทางในการ คมนาคมที่ดีขึ้น	กองช่าง
๖๓	ปรับปรุงถนนลงหिन คลุก หุมู่ที่ ๔ บ้านเข สามลือหาบ (สายที่ ๖)	เพื่อให้ประชาชน หุมู่ที่ ๔ มีเส้นทาง ในการคมนาคมที่ ดีขึ้น	บริเวณถนนไปบ้านนายอรุณ ถนนกว้าง ๔.๐๐ เมตรยาว ๒๖๐ เมตร	๕๙,๐๐๐	๖๐,๐๐๐	-	-	-	ประชาชนมี ความสะดวก ในการสัญจร เพิ่มขึ้น	ประชาชนในหุมู่ ที่ ๔ และหุมู่ ใกล้เคียงมี เส้นทางในการ คมนาคมที่ดีขึ้น	กองช่าง

รายละเอียดโครงการพัฒนา
แผนพัฒนาท้องถิ่น (พ.ศ. ๒๕๖๑ - ๒๕๖๕)
องค์การบริหารส่วนตำบลเขาสามลือหาบ

แบบ ผ. ๐๒

- ก. ยุทธศาสตร์จังหวัดที่ ๒ ส่งเสริมและพัฒนาการค้าการลงทุนสู่สากล
- ข. ยุทธศาสตร์การพัฒนาของ อปท. ในเขตจังหวัดกาญจนบุรี ที่ ๒ ยุทธศาสตร์การพัฒนาด้านโครงสร้างพื้นฐาน ๒.๑ การคมนาคมและการขนส่ง
๑. ยุทธศาสตร์การพัฒนา อปท. ที่ ๔. ระบบสาธารณูปโภค สาธารณูปการ โครงสร้างพื้นฐาน
- ๑.๒ แผนงานอุตสาหกรรมและการโยธา

ที่	โครงการ	วัตถุประสงค์	เป้าหมาย (ผลผลิตของโครงการ)	งบประมาณ					ตัวชี้วัด (KPI)	ผลที่คาดว่าจะได้รับ	หน่วยงาน ที่รับผิดชอบ หลัก
				๒๕๖๑	๒๕๖๒	๒๕๖๓	๒๕๖๔	๒๕๖๕			
๖๔	ปรับปรุงถนนลงหिन คลุก หมู่ที่ ๔ บ้านเขา สามลือหาบ(สายที่ ๗)	เพื่อให้ประชาชน หมู่ที่ ๔ มีเส้นทาง ในการคมนาคมที่ ดีขึ้น	บริเวณคลองส่งน้ำแยกเข้านา นายสมบูรณ์ ถึงนาลูกสาวนาย อุไร ถนนกว้าง ๓.๐๐ เมตร ยาว ๑,๐๐๐ เมตร	๑๓๕,๐๐๐	๑๓๘,๐๐๐	-	-	-	ประชาชนมี ความสะดวก ในการสัญจร เพิ่มขึ้น	ประชาชนในหมู่ ที่ ๔ และหมู่ ใกล้เคียงมี เส้นทางในการ คมนาคมที่ดีขึ้น	กองช่าง
๖๕	ลงหिनคลุกปรับปรุง/ ซ่อมแซมถนนดินและ ถนนลูกรังที่เป็นหลุม เป็นบ่อ หมู่ที่ ๔ บ้าน เขาสามลือหาบ (สาย ที่ ๘)	เพื่อให้ประชาชน หมู่ที่ ๔ มีเส้นทาง ในการคมนาคมที่ ดีขึ้น	บริเวณคลองส่งน้ำแยกเข้านา นายประสงค์ ปานนิล ถึงนา นายเสียม ละเภท ถนนกว้าง ๓.๕๐ เมตรยาว ๑,๐๐๐ เมตร	๑๓๕,๐๐๐	๑๘๐,๐๐๐	-	-	-	ประชาชนมี ความสะดวก ในการสัญจร เพิ่มขึ้น	ประชาชนในหมู่ ที่ ๔ และหมู่ ใกล้เคียงมี เส้นทางในการ คมนาคมที่ดีขึ้น	กองช่าง
๖๖	ปรับปรุงถนนลงหिन คลุก หมู่ที่ ๔ บ้านเขา สามลือหาบ (สายที่ ๙)	เพื่อให้ประชาชน หมู่ที่ ๔ มีเส้นทาง ในการคมนาคมที่ ดีขึ้น	บริเวณคลองส่งน้ำแยกเข้านา นายชีพ เย็นกลม ถึงนายนาย ฉัตรชัย อ่อนนิม ถนนกว้าง ๓.๐๐ เมตรยาว ๑,๐๐๐ เมตร	๑๓๕,๐๐๐	๑๓๘,๐๐๐	-	-	-	ประชาชนมี ความสะดวก ในการสัญจร เพิ่มขึ้น	ประชาชนในหมู่ ที่ ๔ และหมู่ ใกล้เคียงมี เส้นทางในการ คมนาคมที่ดีขึ้น	กองช่าง

รายละเอียดโครงการพัฒนา
แผนพัฒนาท้องถิ่น (พ.ศ. ๒๕๖๑ - ๒๕๖๕)
องค์การบริหารส่วนตำบลเขาสามลือหาบ

แบบ ผ. ๐๒

- ก. ยุทธศาสตร์จังหวัดที่ ๒ ส่งเสริมและพัฒนาการค้าการลงทุนสู่สากล
- ข. ยุทธศาสตร์การพัฒนาของ อปท. ในเขตจังหวัดกาญจนบุรี ที่ ๒ ยุทธศาสตร์การพัฒนาด้านโครงสร้างพื้นฐาน ๒.๑ การคมนาคมและการขนส่ง
๑. ยุทธศาสตร์การพัฒนา อปท. ที่ ๔. ระบบสาธารณูปโภค สาธารณูปการ โครงสร้างพื้นฐาน
- ๑.๒ แผนงานอุตสาหกรรมและการโยธา

ที่	โครงการ	วัตถุประสงค์	เป้าหมาย (ผลผลิตของโครงการ)	งบประมาณ					ตัวชี้วัด (KPI)	ผลที่คาดว่าจะได้รับ	หน่วยงาน ที่รับผิดชอบ หลัก
				๒๕๖๑	๒๕๖๒	๒๕๖๓	๒๕๖๔	๒๕๖๕			
๖๗	ลงหินคลุกปรับปรุง/ ซ่อมแซมถนนดินและ ถนนลูกรังที่เป็นหลุม เป็นบ่อ หมู่ที่ ๔ บ้าน เขาสามลือหาบ	เพื่อให้ประชาชน หมู่ที่ ๔ มีเส้นทาง ในการคมนาคมที่ ดีขึ้น	บริเวณบ้านหนองสีชมพู ถนน กว้าง ๓.๕๐ เมตรยาว ๘๘๕ เมตร พร้อมเกลี่ยเรียบร้อย	-	-	๑๔๐,๐๐๐	-	-	ประชาชนมี ความสะดวก ในการสัญจร เพิ่มขึ้น	ประชาชนในหมู่ ที่ ๔ และหมู่ ใกล้เคียงมี เส้นทางในการ คมนาคมที่ดีขึ้น	กองช่าง
๖๘	ลงหินคลุกปรับปรุง/ ซ่อมแซมถนนดินและ ถนนลูกรังที่เป็นหลุม เป็นบ่อ หมู่ที่ ๔ บ้าน เขาสามลือหาบ	เพื่อให้ประชาชน หมู่ที่ ๔ มีเส้นทาง ในการคมนาคมที่ ดีขึ้น	บริเวณบ้านดอนหลวง ถนน กว้าง ๓.๕๐ เมตรยาว ๑,๒๐๐ เมตร พร้อมเกลี่ยเรียบร้อย	-	-	๑๙๐,๐๐๐	-	-	ประชาชนมี ความสะดวก ในการสัญจร เพิ่มขึ้น	ประชาชนในหมู่ ที่ ๔ และหมู่ ใกล้เคียงมี เส้นทางในการ คมนาคมที่ดีขึ้น	กองช่าง
๖๙	ลงหินคลุกปรับปรุง/ ซ่อมแซมถนนดินและ ถนนลูกรังที่เป็นหลุม เป็นบ่อ หมู่ที่ ๔ บ้าน เขาสามลือหาบ	เพื่อให้ประชาชน หมู่ที่ ๔ มีเส้นทาง ในการคมนาคมที่ ดีขึ้น	บริเวณถนนเส้น ม. ๔ ไปหมู่ ๕ ถนนกว้าง ๓.๐๐ เมตรยาว ๒,๐๐๐ เมตร พร้อมเกลี่ย เรียบร้อย	-	-	๑๙๐,๐๐๐	-	-	ประชาชนมี ความสะดวก ในการสัญจร เพิ่มขึ้น	ประชาชนในหมู่ ที่ ๔ และหมู่ ใกล้เคียงมี เส้นทางในการ คมนาคมที่ดีขึ้น	กองช่าง

รายละเอียดโครงการพัฒนา
แผนพัฒนาท้องถิ่น (พ.ศ. ๒๕๖๑ - ๒๕๖๕)
องค์การบริหารส่วนตำบลเขาสามลือหาบ

แบบ ผ. ๐๒

- ก. ยุทธศาสตร์จังหวัดที่ ๒ ส่งเสริมและพัฒนาการค้าการลงทุนสู่สากล
- ข. ยุทธศาสตร์การพัฒนาของ อปท. ในเขตจังหวัดกาญจนบุรี ที่ ๒ ยุทธศาสตร์การพัฒนาด้านโครงสร้างพื้นฐาน ๒.๑ การคมนาคมและการขนส่ง
๑. ยุทธศาสตร์การพัฒนา อปท. ที่ ๔. ระบบสาธารณูปโภค สาธารณูปการ โครงสร้างพื้นฐาน
- ๑.๒ แผนงานอุตสาหกรรมและการโยธา

ที่	โครงการ	วัตถุประสงค์	เป้าหมาย (ผลผลิตของโครงการ)	งบประมาณ					ตัวชี้วัด (KPI)	ผลที่คาดว่าจะได้รับ	หน่วยงาน ที่รับผิดชอบ หลัก
				๒๕๖๑	๒๕๖๒	๒๕๖๓	๒๕๖๔	๒๕๖๕			
๗๐	ลงหินคลุกปรับปรุง/ ซ่อมแซมถนนดินและ ถนนลูกรังที่เป็นหลุม เป็นบ่อ หมู่ที่ ๔ บ้าน เขาสามลือหาบ	เพื่อให้ประชาชน หมู่ที่ ๔ มีเส้นทาง ในการคมนาคมที่ ดีขึ้น	บริเวณถนนเส้น ม. ๔ ไปหมู่ ๓ ถนนกว้าง ๕.๐๐ เมตรยาว ๘๐๐ เมตร พร้อมเกลี่ย เรียบร้อย	-	-	-	๑๓๐,๐๐๐	-	ประชาชนมี ความสะดวก ในการสัญจร เพิ่มขึ้น	ประชาชนในหมู่ ที่ ๔ และหมู่ ใกล้เคียงมี เส้นทางในการ คมนาคมที่ดีขึ้น	กองช่าง
๗๑	ลงหินคลุกปรับปรุง/ ซ่อมแซมถนนดินและ ถนนลูกรังที่เป็นหลุม เป็นบ่อ หมู่ที่ ๔ บ้าน เขาสามลือหาบ	เพื่อให้ประชาชน หมู่ที่ ๔ มีเส้นทาง ในการคมนาคมที่ ดีขึ้น	บริเวณบ้านนายเกษม ถนน กว้าง ๓.๕๐ เมตรยาว ๑,๒๐๐ เมตร พร้อมเกลี่ยเรียบร้อย	-	-	-	๑๕๐,๐๐๐	-	ประชาชนมี ความสะดวก ในการสัญจร เพิ่มขึ้น	ประชาชนในหมู่ ที่ ๔ และหมู่ ใกล้เคียงมี เส้นทางในการ คมนาคมที่ดีขึ้น	กองช่าง
๗๒	ลงหินคลุกปรับปรุง/ ซ่อมแซมถนนดินและ ถนนลูกรังที่เป็นหลุม เป็นบ่อ หมู่ที่ ๔ บ้าน เขาสามลือหาบ	เพื่อให้ประชาชน หมู่ที่ ๔ มีเส้นทาง ในการคมนาคมที่ ดีขึ้น	บริเวณถนนเส้น ม. ๔ ไปหมู่ ๕ ต.พงดึก ถนนกว้าง ๕.๐๐ เมตรยาว ๓,๐๐๐ เมตร พร้อม เกลี่ยเรียบร้อย	-	-	-	-	๔๗๕,๐๐๐	ประชาชนมี ความสะดวก ในการสัญจร เพิ่มขึ้น	ประชาชนในหมู่ ที่ ๔ และหมู่ ใกล้เคียงมี เส้นทางในการ คมนาคมที่ดีขึ้น	กองช่าง

รายละเอียดโครงการพัฒนา
แผนพัฒนาท้องถิ่น (พ.ศ. ๒๕๖๑ - ๒๕๖๕)
องค์การบริหารส่วนตำบลเขาสามลือหาบ

แบบ ผ. ๐๒

- ก. ยุทธศาสตร์จังหวัดที่ ๒ ส่งเสริมและพัฒนาการค้าการลงทุนสู่สากล
- ข. ยุทธศาสตร์การพัฒนาของ อปท. ในเขตจังหวัดกาญจนบุรี ที่ ๒ ยุทธศาสตร์การพัฒนาด้านโครงสร้างพื้นฐาน ๒.๑ การคมนาคมและการขนส่ง
๑. ยุทธศาสตร์การพัฒนา อปท. ที่ ๔. ระบบสาธารณูปโภค สาธารณูปการ โครงสร้างพื้นฐาน
- ๑.๒ แผนงานอุตสาหกรรมและการโยธา

ที่	โครงการ	วัตถุประสงค์	เป้าหมาย (ผลผลิตของโครงการ)	งบประมาณ					ตัวชี้วัด (KPI)	ผลที่คาดว่าจะได้รับ	หน่วยงาน ที่รับผิดชอบ หลัก
				๒๕๖๑	๒๕๖๒	๒๕๖๓	๒๕๖๔	๒๕๖๕			
๗๓	ลงทุนคลุกปรับ/ซ่อมแซมถนนดินและถนนลูกรังที่เป็นหลุมเป็นบ่อ หมู่ที่ ๔ บ้านเขาสามลือหาบ	เพื่อให้ประชาชนหมู่ที่ ๔ มีเส้นทางในการคมนาคมที่ดีขึ้น	บริเวณบ้านหนองสีชมพู ถนนกว้าง ๓.๐๐ เมตรยาว ๑,๕๐๐ เมตร พร้อมเกลี่ยเรียบร้อยละ	-	-	-	-	๑๔๒,๐๐๐	ประชาชนมีความสะดวกในการสัญจรเพิ่มขึ้น	ประชาชนในหมู่ที่ ๔ และหมู่ใกล้เคียงมีเส้นทางในการคมนาคมที่ดีขึ้น	กองช่าง
๗๔	ลงทุนคลุกปรับ/ซ่อมแซมถนนดินและถนนลูกรังที่เป็นหลุมเป็นบ่อ หมู่ที่ ๔ บ้านเขาสามลือหาบ	เพื่อให้ประชาชนหมู่ที่ ๔ มีเส้นทางในการคมนาคมที่ดีขึ้น	บริเวณบ้านดอนหลวง ถนนกว้าง ๓.๐๐ เมตรยาว ๒,๐๐๐ เมตร พร้อมเกลี่ยเรียบร้อยละ	-	-	-	-	๑๙๐,๐๐๐	ประชาชนมีความสะดวกในการสัญจรเพิ่มขึ้น	ประชาชนในหมู่ที่ ๔ และหมู่ใกล้เคียงมีเส้นทางในการคมนาคมที่ดีขึ้น	กองช่าง

รายละเอียดโครงการพัฒนา
แผนพัฒนาท้องถิ่น (พ.ศ. ๒๕๖๑ - ๒๕๖๕)
องค์การบริหารส่วนตำบลเขาสามลือหาบ

แบบ ผ. ๐๒

- ก. ยุทธศาสตร์จังหวัดที่ ๒ ส่งเสริมและพัฒนาการค้าการลงทุนสู่สากล
- ข. ยุทธศาสตร์การพัฒนาของ อปท. ในเขตจังหวัดกาญจนบุรี ที่ ๒ ยุทธศาสตร์การพัฒนาด้านโครงสร้างพื้นฐาน ๒.๑ การคมนาคมและการขนส่ง
๑. ยุทธศาสตร์การพัฒนา อปท. ที่ ๔. ระบบสาธารณูปโภค สาธารณูปการ โครงสร้างพื้นฐาน
- ๑.๒ แผนงานอุตสาหกรรมและการโยธา

ที่	โครงการ	วัตถุประสงค์	เป้าหมาย (ผลผลิตของโครงการ)	งบประมาณ					ตัวชี้วัด (KPI)	ผลที่คาดว่าจะได้รับ	หน่วยงาน ที่รับผิดชอบ หลัก
				๒๕๖๑	๒๕๖๒	๒๕๖๓	๒๕๖๔	๒๕๖๕			
๗๕	เกรดบดอัดถนนดินและถนนลูกรังเดิมภายใน หมู่ที่ ๕	เพื่อให้ประชาชนหมู่ที่ ๕ มีเส้นทางในการคมนาคมที่ดีขึ้น	ลงหินคลุกถนนกว้าง ๓.๕๐ เมตร ยาว ๓,๐๐๐ เมตร พร้อมเกลี่ยเรียบรอย	๔๕๐,๐๐๐	๔๕๐,๐๐๐	-	-	-	ประชาชนมีความสะดวกในการสัญจรเพิ่มขึ้น	ประชาชนในหมู่ที่ ๕ และหมู่ใกล้เคียงมีเส้นทางในการคมนาคมที่ดีขึ้น	กองช่าง
๗๖	ปรับปรุงถนนลงหินคลุก หมู่ที่ ๕ บ้านหนองพงษ์ (สายที่ ๑)	เพื่อให้ประชาชนหมู่ที่ ๕ มีเส้นทางในการคมนาคมที่ดีขึ้น	บริเวณคลองชลประทานหมู่ที่ ๕ ไป หมู่ที่ ๔ ถนนกว้าง ๖.๐๐ เมตรยาว ๑,๒๐๐ เมตร	๓๓๐,๐๐๐	๓๔๐,๐๐๐	-	-	-	ประชาชนมีความสะดวกในการสัญจรเพิ่มขึ้น	ประชาชนในหมู่ที่ ๕ และหมู่ใกล้เคียงมีเส้นทางในการคมนาคมที่ดีขึ้น	กองช่าง
๗๗	ปรับปรุงถนนลงหินคลุก หมู่ที่ ๕ บ้านหนองพงษ์ (สายที่ ๒)	เพื่อให้ประชาชนหมู่ที่ ๕ มีเส้นทางในการคมนาคมที่ดีขึ้น	บริเวณคลองทึ่งน้ำบ้านหนองแห่น ถนนกว้าง ๔.๐๐ เมตร ยาว ๗๐๐ เมตร	๑๓๐,๐๐๐	๑๔๐,๐๐๐	-	-	-	ประชาชนมีความสะดวกในการสัญจรเพิ่มขึ้น	ประชาชนในหมู่ที่ ๕ และหมู่ใกล้เคียงมีเส้นทางในการคมนาคมที่ดีขึ้น	กองช่าง
๗๘	ปรับปรุงถนนลงหินคลุก หมู่ที่ ๕ บ้านหนองพงษ์ (สายที่ ๓)	เพื่อให้ประชาชนหมู่ที่ ๕ มีเส้นทางในการคมนาคมที่ดีขึ้น	บริเวณถนนเข้าบ้านทุ่งลาดปลาทราย ถนนกว้าง ๓.๕๐ เมตรยาว ๑,๐๐๐ เมตร	๑๖๐,๐๐๐	๑๘๐,๐๐๐	-	-	-	ประชาชนมีความสะดวกในการสัญจรเพิ่มขึ้น	ประชาชนในหมู่ที่ ๕ และหมู่ใกล้เคียงมีเส้นทางในการคมนาคมที่ดีขึ้น	กองช่าง

รายละเอียดโครงการพัฒนา
แผนพัฒนาท้องถิ่น (พ.ศ. ๒๕๖๑ - ๒๕๖๕)
องค์การบริหารส่วนตำบลเขาสามลือหาบ

แบบ ผ. ๐๒

- ก. ยุทธศาสตร์จังหวัดที่ ๒ ส่งเสริมและพัฒนาการค้าการลงทุนสู่สากล
- ข. ยุทธศาสตร์การพัฒนาของ อปท. ในเขตจังหวัดกาญจนบุรี ที่ ๒ ยุทธศาสตร์การพัฒนาด้านโครงสร้างพื้นฐาน ๒.๑ การคมนาคมและการขนส่ง
๑. ยุทธศาสตร์การพัฒนา อปท. ที่ ๔. ระบบสาธารณูปโภค สาธารณูปการ โครงสร้างพื้นฐาน
- ๑.๒ แผนงานอุตสาหกรรมและการโยธา

ที่	โครงการ	วัตถุประสงค์	เป้าหมาย (ผลผลิตของโครงการ)	งบประมาณ					ตัวชี้วัด (KPI)	ผลที่คาดว่าจะได้รับ	หน่วยงาน ที่รับผิดชอบ หลัก
				๒๕๖๑	๒๕๖๒	๒๕๖๓	๒๕๖๔	๒๕๖๕			
๗๙	ปรับปรุงถนนลงหิน คลุก หมู่ที่ ๕ บ้าน หนองพงษ์ (สายที่ ๔)	เพื่อให้ประชาชน หมู่ที่ ๕ มีเส้นทาง ในการคมนาคมที่ ดีขึ้น	บริเวณถนนคลองชลประทาน ทุ่งลาดปลาทราย ถนนกว้าง ๔.๐๐ เมตรยาว ๖๐๐ เมตร	๑๖๒,๐๐๐	๑๖๗,๐๐๐	-	-	-	ประชาชนมี ความสะดวก ในการสัญจร เพิ่มขึ้น	ประชาชนในหมู่ ที่ ๕ และหมู่ ใกล้เคียงมี เส้นทางในการ คมนาคมที่ดีขึ้น	กองช่าง
๘๐	ปรับปรุงถนนลงหิน คลุก หมู่ที่ ๕ บ้าน หนองพงษ์ (สายที่ ๕)	เพื่อให้ประชาชน หมู่ที่ ๕ มีเส้นทาง ในการคมนาคมที่ ดีขึ้น	บริเวณถนนในหมู่ที่ ๕ ถนน กว้าง ๓.๕๐ เมตรยาว ๒,๐๐๐ เมตร	๒๘๕,๐๐๐	๒๙๐,๐๐๐	-	-	-	ประชาชนมี ความสะดวก ในการสัญจร เพิ่มขึ้น	ประชาชนในหมู่ ที่ ๕ และหมู่ ใกล้เคียงมี เส้นทางในการ คมนาคมที่ดีขึ้น	กองช่าง
๘๑	เกรดบดอัดถนนดิน และถนนลูกรังเดิม ภายใน หมู่ที่ ๖	เพื่อให้ประชาชน หมู่ที่ ๖ มีเส้นทาง ในการคมนาคมที่ ดีขึ้น	ลงหินคลุกถนนกว้าง ๓.๕๐ เมตร ยาว ๑,๕๐๐ เมตร พร้อมเกลี่ยเรียบร้อย	๔๕๐,๐๐๐	๔๕๐,๐๐๐	-	-	-	ประชาชนมี ความสะดวก ในการสัญจร เพิ่มขึ้น	ประชาชนในหมู่ ที่ ๖ และหมู่ ใกล้เคียงมี เส้นทางในการ คมนาคมที่ดีขึ้น	กองช่าง

**รายละเอียดโครงการพัฒนา
แผนพัฒนาท้องถิ่น (พ.ศ. ๒๕๖๑ - ๒๕๖๕)
องค์การบริหารส่วนตำบลเขาสามลือหาบ**

แบบ ผ. ๐๒

- ก. ยุทธศาสตร์จังหวัดที่ ๒ ส่งเสริมและพัฒนาการค้าการลงทุนสู่สากล
- ข. ยุทธศาสตร์การพัฒนาของ อปท. ในเขตจังหวัดกาญจนบุรี ที่ ๒ ยุทธศาสตร์การพัฒนาด้านโครงสร้างพื้นฐาน ๒.๑ การคมนาคมและการขนส่ง
๑. ยุทธศาสตร์การพัฒนา อปท. ที่ ๔. ระบบสาธารณูปโภค สาธารณูปการ โครงสร้างพื้นฐาน
- ๑.๒ แผนงานอุตสาหกรรมและการโยธา

ที่	โครงการ	วัตถุประสงค์	เป้าหมาย (ผลผลิตของโครงการ)	งบประมาณ					ตัวชี้วัด (KPI)	ผลที่คาดว่าจะได้รับ	หน่วยงาน ที่รับผิดชอบ หลัก
				๒๕๖๑	๒๕๖๒	๒๕๖๓	๒๕๖๔	๒๕๖๕			
๘๒	ลงหินคลุกปรับปรุง/ ซ่อมแซมถนนดินและ ถนนลูกรังที่เป็นหลุม เป็นบ่อ หมู่ที่ ๕ บ้าน หนองพงษ์	เพื่อให้ประชาชน หมู่ที่ ๕ มีเส้นทาง ในการคมนาคมที่ ดีขึ้น	บริเวณเรียบคลองตึงน้ำ ถนน กว้าง ๓.๕๐ เมตรยาว ๑,๙๐๐ เมตร พร้อมเกลี่ยเรียบร้อย	-	-	๓๑๐,๐๐๐	-	-	ประชาชนมี ความสะดวก ในการสัญจร เพิ่มขึ้น	ประชาชนในหมู่ ที่ ๕ และหมู่ ใกล้เคียงมี เส้นทางในการ คมนาคมที่ดีขึ้น	กองช่าง
๘๓	ลงหินคลุกปรับปรุง/ ซ่อมแซมถนนดินและ ถนนลูกรังที่เป็นหลุม เป็นบ่อ หมู่ที่ ๕ บ้าน บ้านหนองพงษ์	เพื่อให้ประชาชน หมู่ที่ ๕ มีเส้นทาง ในการคมนาคมที่ ดีขึ้น	บริเวณคลองตึงน้ำสายหมู่ ๕ ไปหมู่ ๔ ถนนกว้าง ๓.๕๐ เมตรยาว ๒,๐๐๐ เมตร พร้อมเกลี่ยเรียบร้อย	-	-	๓๕๐,๐๐๐	-	-	ประชาชนมี ความสะดวก ในการสัญจร เพิ่มขึ้น	ประชาชนในหมู่ ที่ ๕ และหมู่ ใกล้เคียงมี เส้นทางในการ คมนาคมที่ดีขึ้น	กองช่าง
๘๔	ลงหินคลุกปรับปรุง/ ซ่อมแซมถนนดินและ ถนนลูกรังที่เป็นหลุม เป็นบ่อ หมู่ที่ ๕ บ้าน หนองพงษ์	เพื่อให้ประชาชน หมู่ที่ ๕ มีเส้นทาง ในการคมนาคมที่ ดีขึ้น	บริเวณบ้านนายฉลอง ป่วน เดช ไปหมู่ ๔ ถนนกว้าง ๓.๐๐ เมตรยาว ๑,๐๐๐ เมตร พร้อมเกลี่ยเรียบร้อย	-	-	-	๑๔๐,๐๐๐	-	ประชาชนมี ความสะดวก ในการสัญจร เพิ่มขึ้น	ประชาชนในหมู่ ที่ ๕ และหมู่ ใกล้เคียงมี เส้นทางในการ คมนาคมที่ดีขึ้น	กองช่าง

รายละเอียดโครงการพัฒนา
แผนพัฒนาท้องถิ่น (พ.ศ. ๒๕๖๑ - ๒๕๖๕)
องค์การบริหารส่วนตำบลเขาสามลือหาบ

แบบ ผ. ๐๒

- ก. ยุทธศาสตร์จังหวัดที่ ๒ ส่งเสริมและพัฒนาการค้าการลงทุนสู่สากล
- ข. ยุทธศาสตร์การพัฒนาของ อปท. ในเขตจังหวัดกาญจนบุรี ที่ ๒ ยุทธศาสตร์การพัฒนาด้านโครงสร้างพื้นฐาน ๒.๑ การคมนาคมและการขนส่ง
๑. ยุทธศาสตร์การพัฒนา อปท. ที่ ๔. ระบบสาธารณูปโภค สาธารณูปการ โครงสร้างพื้นฐาน
- ๑.๒ แผนงานอุตสาหกรรมและการโยธา

ที่	โครงการ	วัตถุประสงค์	เป้าหมาย (ผลผลิตของโครงการ)	งบประมาณ					ตัวชี้วัด (KPI)	ผลที่คาดว่าจะได้รับ	หน่วยงาน ที่รับผิดชอบ หลัก
				๒๕๖๑	๒๕๖๒	๒๕๖๓	๒๕๖๔	๒๕๖๕			
๘๕	ลงหินคลุกปรับปรุง/ ซ่อมแซมถนนดินและ ถนนลูกรังที่เป็นหลุม เป็นบ่อ หมู่ที่ ๕ บ้าน หนองพงษ์	เพื่อให้ประชาชน หมู่ที่ ๕ มีเส้นทาง ในการคมนาคมที่ ดีขึ้น	บริเวณนายปาริชาติ จัน สมบูรณ์ ถนนกว้าง ๓.๕๐ เมตรยาว ๕๐๐ เมตร พร้อม เกลี่ยเรียบร้อย	-	-	-	๘๒,๐๐๐	-	ประชาชนมี ความสะดวก ในการสัญจร เพิ่มขึ้น	ประชาชนในหมู่ ที่ ๕ และหมู่ ใกล้เคียงมี เส้นทางในการ คมนาคมที่ดีขึ้น	กองช่าง
๘๖	ลงหินคลุกปรับปรุง/ ซ่อมแซมถนนดินและ ถนนลูกรังที่เป็นหลุม เป็นบ่อ หมู่ที่ ๕ บ้าน หนองพงษ์	เพื่อให้ประชาชน หมู่ที่ ๕ มีเส้นทาง ในการคมนาคมที่ ดีขึ้น	บริเวณนางเพ็ญ ตาลเถื่อน ถนนกว้าง ๓.๕๐ เมตรยาว ๕๐๐ เมตร พร้อมเกลี่ย เรียบร้อย	-	-	-	๘๒,๐๐๐	-	ประชาชนมี ความสะดวก ในการสัญจร เพิ่มขึ้น	ประชาชนในหมู่ ที่ ๕ และหมู่ ใกล้เคียงมี เส้นทางในการ คมนาคมที่ดีขึ้น	กองช่าง
๘๗	ลงหินคลุกปรับปรุง/ ซ่อมแซมถนนดินและ ถนนลูกรังที่เป็นหลุม เป็นบ่อ หมู่ที่ ๕ บ้าน หนองพงษ์	เพื่อให้ประชาชน หมู่ที่ ๕ มีเส้นทาง ในการคมนาคมที่ ดีขึ้น	บริเวณเส้นคลองชลประทาน ไปหมู่บ้านหนองแหน ถนน กว้าง ๓.๕๐ เมตรยาว ๑,๐๐๐ เมตร พร้อมเกลี่ยเรียบร้อย	-	-	-	-	๑๖๔,๐๐๐	ประชาชนมี ความสะดวก ในการสัญจร เพิ่มขึ้น	ประชาชนใน หมู่ที่ ๕ และ หมู่ใกล้เคียงมี เส้นทางในการ คมนาคมที่ดี ขึ้น	กองช่าง

รายละเอียดโครงการพัฒนา
แผนพัฒนาท้องถิ่น (พ.ศ. ๒๕๖๑ - ๒๕๖๕)
องค์การบริหารส่วนตำบลเขาสามลือหาบ

แบบ ผ. ๐๒

- ก. ยุทธศาสตร์จังหวัดที่ ๒ ส่งเสริมและพัฒนาการค้าการลงทุนสู่สากล
- ข. ยุทธศาสตร์การพัฒนาของ อปท. ในเขตจังหวัดกาญจนบุรี ที่ ๒ ยุทธศาสตร์การพัฒนาด้านโครงสร้างพื้นฐาน ๒.๑ การคมนาคมและการขนส่ง
๑. ยุทธศาสตร์การพัฒนา อปท. ที่ ๔. ระบบสาธารณูปโภค สาธารณูปการ โครงสร้างพื้นฐาน
- ๑.๒ แผนงานอุตสาหกรรมและการโยธา

ที่	โครงการ	วัตถุประสงค์	เป้าหมาย (ผลผลิตของโครงการ)	งบประมาณ					ตัวชี้วัด (KPI)	ผลที่คาดว่าจะได้รับ	หน่วยงาน ที่รับผิดชอบ หลัก
				๒๕๖๑	๒๕๖๒	๒๕๖๓	๒๕๖๔	๒๕๖๕			
๘๘	ลงหินคลุกปรับปรุง/ ซ่อมแซมถนนดินและ ถนนลูกรังที่เป็นหลุม เป็นบ่อ หมู่ที่ ๕ บ้าน หนองพงษ์	เพื่อให้ประชาชน หมู่ที่ ๕ มีเส้นทาง ในการคมนาคมที่ ดีขึ้น	บริเวณถนนไปหมู่ที่ ๕ ไปหมู่ที่ ๔ ถนนกว้าง ๓.๕๐ เมตรยาว ๕๐๐ เมตร พร้อมเกลี่ย เรียบร้อย	-	-	-	-	๘๒,๐๐๐	ประชาชนมี ความสะดวก ในการสัญจร เพิ่มขึ้น	ประชาชนในหมู่ ที่ ๕ และหมู่ ใกล้เคียงมี เส้นทางในการ คมนาคมที่ดีขึ้น	กองช่าง
๘๙	ลงหินคลุกปรับปรุง/ ซ่อมแซมถนนดินและ ถนนลูกรังที่เป็นหลุม เป็นบ่อ หมู่ที่ ๕ บ้าน หนองพงษ์	เพื่อให้ประชาชน หมู่ที่ ๕ มีเส้นทาง ในการคมนาคมที่ ดีขึ้น	บริเวณหมู่บ้านหนองพง ถนน กว้าง ๓.๕๐ เมตรยาว ๑,๐๐๐ เมตร พร้อมเกลี่ยเรียบร้อย	-	-	-	-	๑๖๔,๐๐๐	ประชาชนมี ความสะดวก ในการสัญจร เพิ่มขึ้น	ประชาชนในหมู่ ที่ ๕ และหมู่ ใกล้เคียงมี เส้นทางในการ คมนาคมที่ดีขึ้น	กองช่าง
๙๐	ลงหินคลุกปรับปรุง/ ซ่อมแซมถนนดินและ ถนนลูกรังที่เป็นหลุม เป็นบ่อ หมู่ที่ ๕ บ้าน หนองพงษ์	เพื่อให้ประชาชน หมู่ที่ ๕ มีเส้นทาง ในการคมนาคมที่ ดีขึ้น	บริเวณเส้นคลองชลประทาน ไปหมู่บ้านหนองแดน ถนน กว้าง ๓.๕๐ เมตรยาว ๑,๐๐๐ เมตร พร้อมเกลี่ยเรียบร้อย	-	-	-	-	๑๖๔,๐๐๐	ประชาชนมี ความสะดวก ในการสัญจร เพิ่มขึ้น	ประชาชนในหมู่ ที่ ๕ และหมู่ ใกล้เคียงมี เส้นทางในการ คมนาคมที่ดีขึ้น	กองช่าง

รายละเอียดโครงการพัฒนา
แผนพัฒนาท้องถิ่น (พ.ศ. ๒๕๖๑ - ๒๕๖๕)
องค์การบริหารส่วนตำบลเขาสามลือหาบ

แบบ ผ. ๐๒

- ก. ยุทธศาสตร์จังหวัดที่ ๒ ส่งเสริมและพัฒนาการค้าการลงทุนสู่สากล
- ข. ยุทธศาสตร์การพัฒนาของ อปท. ในเขตจังหวัดกาญจนบุรี ที่ ๒ ยุทธศาสตร์การพัฒนาด้านโครงสร้างพื้นฐาน ๒.๑ การคมนาคมและการขนส่ง
๑. ยุทธศาสตร์การพัฒนา อปท. ที่ ๔. ระบบสาธารณูปโภค สาธารณูปการ โครงสร้างพื้นฐาน
- ๑.๒ แผนงานอุตสาหกรรมและการโยธา

ที่	โครงการ	วัตถุประสงค์	เป้าหมาย (ผลผลิตของโครงการ)	งบประมาณ					ตัวชี้วัด (KPI)	ผลที่คาดว่าจะได้รับ	หน่วยงาน ที่รับผิดชอบ หลัก
				๒๕๖๑	๒๕๖๒	๒๕๖๓	๒๕๖๔	๒๕๖๕			
๙๑	ปรับปรุงถนนลงหिन คลุก หมู่ที่ ๖ บ้าน เขาช่อง(สายที่ ๑)	เพื่อให้ประชาชน หมู่ที่ ๖ มีเส้นทาง ในการคมนาคมที่ ดีขึ้น	บริเวณบ้านนายสมหวัง ชายห้วย ถนนกว้าง ๔.๐๐ เมตร ยาว ๓,๕๐๐ เมตร พร้อมเกลี่ย เรียบร้อยละ	๗๑๐,๐๐๐	๗๒๐,๐๐๐	๖๕๓,๐๐๐	-	-	ประชาชนมี ความสะดวก ในการสัญจร เพิ่มขึ้น	ประชาชนในหมู่ที่ ๖ และหมู่ใกล้เคียงมี เส้นทางในการ คมนาคมที่ดีขึ้น	กองช่าง
๙๒	ปรับปรุงถนนลงหिन คลุก หมู่ที่ ๖ บ้าน เขาช่อง(สายที่ ๒)	เพื่อให้ประชาชน หมู่ที่ ๖ มีเส้นทาง ในการคมนาคมที่ ดีขึ้น	บริเวณบ้านลุงทิม ถึงบ้านลำยวน วันดี ถนนกว้าง ๔.๐๐ เมตร ยาว ๑,๖๐๐ เมตร พร้อมเกลี่ย เรียบร้อยละ	๒๘๘,๐๐๐	๒๙๕,๐๐๐	-	-	-	ประชาชนมี ความสะดวก ในการสัญจร เพิ่มขึ้น	ประชาชนในหมู่ที่ ๖ และหมู่ใกล้เคียงมี เส้นทางในการ คมนาคมที่ดีขึ้น	กองช่าง
๙๓	ปรับปรุงถนนลงหिन คลุก หมู่ที่ ๖ บ้าน เขาช่อง(สายที่ ๓)	เพื่อให้ประชาชน หมู่ที่ ๖ มีเส้นทาง ในการคมนาคมที่ ดีขึ้น	บริเวณเรียบคลองชลประทาน หมู่ที่ ๖ สองฝั่ง ถนนกว้าง ๓.๕๐ เมตร ยาว ๓,๕๐๐ เมตร พร้อม เกลี่ยเรียบร้อยละ	๕๑๐,๐๐๐	๕๒๐,๐๐๐	-	-	-	ประชาชนมี ความสะดวก ในการสัญจร เพิ่มขึ้น	ประชาชนในหมู่ที่ ๖ และหมู่ใกล้เคียงมี เส้นทางในการ คมนาคมที่ดีขึ้น	กองช่าง
๙๔	ปรับปรุงถนนลงหिन คลุก หมู่ที่ ๖ บ้าน เขาช่อง(สายที่ ๔)	เพื่อให้ประชาชน หมู่ที่ ๖ มีเส้นทาง ในการคมนาคมที่ ดีขึ้น	บริเวณหน้าบ้านผู้ช่วยเป็ด ถนน กว้าง ๔.๐๐ เมตร ยาว ๕๐๐ เมตร พร้อมเกลี่ยเรียบร้อยละ	๙๒,๐๐๐	๙๔,๐๐๐	-	-	-	ประชาชนมี ความสะดวก ในการสัญจร เพิ่มขึ้น	ประชาชนในหมู่ที่ ๖ และหมู่ใกล้เคียงมี เส้นทางในการ คมนาคมที่ดีขึ้น	กองช่าง

รายละเอียดโครงการพัฒนา
แผนพัฒนาท้องถิ่น (พ.ศ. ๒๕๖๑ - ๒๕๖๕)
องค์การบริหารส่วนตำบลเขาสามลือหาบ

แบบ ผ. ๐๒

- ก. ยุทธศาสตร์จังหวัดที่ ๒ ส่งเสริมและพัฒนาการค้าการลงทุนสู่สากล
- ข. ยุทธศาสตร์การพัฒนาของ อปท. ในเขตจังหวัดกาญจนบุรี ที่ ๒ ยุทธศาสตร์การพัฒนาด้านโครงสร้างพื้นฐาน ๒.๑ การคมนาคมและการขนส่ง
๑. ยุทธศาสตร์การพัฒนา อปท. ที่ ๔. ระบบสาธารณูปโภค สาธารณูปการ โครงสร้างพื้นฐาน
- ๑.๒ แผนงานอุตสาหกรรมและการโยธา

ที่	โครงการ	วัตถุประสงค์	เป้าหมาย (ผลผลิตของโครงการ)	งบประมาณ					ตัวชี้วัด (KPI)	ผลที่คาดว่าจะได้รับ	หน่วยงาน ที่รับผิดชอบ หลัก
				๒๕๖๑	๒๕๖๒	๒๕๖๓	๒๕๖๔	๒๕๖๕			
๙๕	ปรับปรุงถนนลงหิน คลุก หมู่ที่ ๖ บ้านเขา ช่อง(สายที่ ๕)	เพื่อให้ประชาชน หมู่ที่ ๖ มีเส้นทาง ในการคมนาคมที่ ดีขึ้น	บริเวณบ้านคุณยุคโม้ย เชียง จิ่ง(ปักประดู่) ถนนกว้าง ๓.๕๐เมตร ยาว ๓๐๐ เมตร พร้อมเกลี่ยเรียบร้อย	๔๘,๐๐๐	๔๙,๐๐๐	-	-	-	ประชาชนมี ความสะดวก ในการสัญจร เพิ่มขึ้น	ประชาชนในหมู่ ที่ ๖ และหมู่ ใกล้เคียงมี เส้นทางในการ คมนาคมที่ดีขึ้น	กองช่าง
๙๖	ปรับปรุงถนนลงหิน คลุก หมู่ที่ ๖ บ้านเขา ช่อง(สายที่ ๖)	เพื่อให้ประชาชน หมู่ที่ ๖ มีเส้นทาง ในการคมนาคมที่ ดีขึ้น	บริเวณบ้านคุณตี โมเล็ก(ปัก ประดู่) ถนนกว้าง ๔.๐๐เมตร ยาว ๕๐๐ เมตร พร้อมเกลี่ย เรียบร้อย	๙๒,๐๐๐	๙๔,๐๐๐	-	-	-	ประชาชนมี ความสะดวก ในการสัญจร เพิ่มขึ้น	ประชาชนในหมู่ ที่ ๖ และหมู่ ใกล้เคียงมี เส้นทางในการ คมนาคมที่ดีขึ้น	กองช่าง
๙๗	เกรดบดอัดถนนดิน และถนนลูกรังเดิม ภายใน หมู่ที่ ๖	เพื่อให้ประชาชน หมู่ที่ ๗ มีเส้นทาง ในการคมนาคมที่ ดีขึ้น	ลงหินคลุกถนนกว้าง ๓.๕๐ เมตร ยาว ๑,๕๐๐ เมตร พร้อมเกลี่ยเรียบร้อย	๔๕๐,๐๐๐	๔๕๐,๐๐๐	-	-	-	ประชาชนมี ความสะดวก ในการสัญจร เพิ่มขึ้น	ประชาชนในหมู่ ที่ ๗ และหมู่ ใกล้เคียงมี เส้นทางในการ คมนาคมที่ดีขึ้น	กองช่าง

รายละเอียดโครงการพัฒนา
แผนพัฒนาท้องถิ่น (พ.ศ. ๒๕๖๑ - ๒๕๖๕)
องค์การบริหารส่วนตำบลเขาสามลือหาบ

แบบ ผ. ๐๒

- ก. ยุทธศาสตร์จังหวัดที่ ๒ ส่งเสริมและพัฒนาการค้าการลงทุนสู่สากล
- ข. ยุทธศาสตร์การพัฒนาของ อปท. ในเขตจังหวัดกาญจนบุรี ที่ ๒ ยุทธศาสตร์การพัฒนาด้านโครงสร้างพื้นฐาน ๒.๑ การคมนาคมและการขนส่ง
๑. ยุทธศาสตร์การพัฒนา อปท. ที่ ๔. ระบบสาธารณูปโภค สาธารณูปการ โครงสร้างพื้นฐาน
- ๑.๒ แผนงานอุตสาหกรรมและการโยธา

ที่	โครงการ	วัตถุประสงค์	เป้าหมาย (ผลผลิตของโครงการ)	งบประมาณ					ตัวชี้วัด (KPI)	ผลที่คาดว่าจะได้รับ	หน่วยงาน ที่รับผิดชอบ หลัก
				๒๕๖๑	๒๕๖๒	๒๕๖๓	๒๕๖๔	๒๕๖๕			
๙๘	ลงหินคลุกปรับปรุง/ ซ่อมแซมถนนดิน และถนนลูกรังที่เป็น หลุมเป็นบ่อ หมู่ที่ ๖ บ้านเขาช่อง	เพื่อให้ประชาชน หมู่ที่ ๖ มีเส้นทาง ในการคมนาคมที่ ดีขึ้น	บริเวณบ้านคุณสายบัว คู่ย เจริญ ถนนกว้าง ๓.๕๐ เมตร ยาว ๒,๑๐๐ เมตร พร้อมเกลี่ย เรียบร้อย	-	-	๓๔๐,๐๐๐	-	-	ประชาชนมี ความสะดวก ในการสัญจร เพิ่มขึ้น	ประชาชนในหมู่ ที่ ๖ และหมู่ ใกล้เคียงมี เส้นทางในการ คมนาคมที่ดีขึ้น	กองช่าง
๙๙	ลงหินคลุกปรับปรุง/ ซ่อมแซมถนนดิน และถนนลูกรังที่เป็น หลุมเป็นบ่อ หมู่ที่ ๖ บ้านเขาช่อง	เพื่อให้ประชาชน หมู่ที่ ๖ มีเส้นทาง ในการคมนาคมที่ ดีขึ้น	บริเวณบ้านคุณบัวลอย ทองดี ถนนกว้าง ๓.๐๐ เมตร ยาว ๑,๖๐๐ เมตร พร้อมเกลี่ย เรียบร้อย	-	-	๒๒๔,๐๐๐	-	-	ประชาชนมี ความสะดวก ในการสัญจร เพิ่มขึ้น	ประชาชนในหมู่ ที่ ๖ และหมู่ ใกล้เคียงมี เส้นทางในการ คมนาคมที่ดีขึ้น	กองช่าง
๑๐๐	ลงหินคลุกปรับปรุง/ ซ่อมแซมถนนดิน และถนนลูกรังที่เป็น หลุมเป็นบ่อ หมู่ที่ ๖ บ้านเขาช่อง	เพื่อให้ประชาชน หมู่ที่ ๖ มีเส้นทาง ในการคมนาคมที่ ดีขึ้น	ถนนกว้าง ๓.๐๐ เมตร ยาว ๑,๖๐๐ เมตร พร้อมเกลี่ย เรียบร้อย	-	-	-	๒๒๔,๐๐๐	-	ประชาชนมี ความสะดวก ในการสัญจร เพิ่มขึ้น	ประชาชนในหมู่ ที่ ๖ และหมู่ ใกล้เคียงมี เส้นทางในการ คมนาคมที่ดีขึ้น	กองช่าง

รายละเอียดโครงการพัฒนา
แผนพัฒนาท้องถิ่น (พ.ศ. ๒๕๖๑ - ๒๕๖๕)
องค์การบริหารส่วนตำบลเขาสามลือหาบ

แบบ ผ. ๐๒

- ก. ยุทธศาสตร์จังหวัดที่ ๒ ส่งเสริมและพัฒนาการค้าการลงทุนสู่สากล
- ข. ยุทธศาสตร์การพัฒนาของ อปท. ในเขตจังหวัดกาญจนบุรี ที่ ๒ ยุทธศาสตร์การพัฒนาด้านโครงสร้างพื้นฐาน ๒.๑ การคมนาคมและการขนส่ง
๑. ยุทธศาสตร์การพัฒนา อปท. ที่ ๔. ระบบสาธารณูปโภค สาธารณูปการ โครงสร้างพื้นฐาน
- ๑.๒ แผนงานอุตสาหกรรมและการโยธา

ที่	โครงการ	วัตถุประสงค์	เป้าหมาย (ผลผลิตของโครงการ)	งบประมาณ					ตัวชี้วัด (KPI)	ผลที่คาดว่าจะได้รับ	หน่วยงาน ที่รับผิดชอบ หลัก
				๒๕๖๑	๒๕๖๒	๒๕๖๓	๒๕๖๔	๒๕๖๕			
๑๐๑	ลงหินคลุกปรับปรุง/ ซ่อมแซมถนนดิน และถนนลูกรังที่เป็น หลุมเป็นบ่อ หมู่ที่ ๖ บ้านเขาช่อง	เพื่อให้ประชาชน หมู่ที่ ๖ มีเส้นทาง ในการคมนาคมที่ ดีขึ้น	บริเวณซอยบ้านฝรั่ง ถนน กว้าง ถนนกว้าง ๕.๐๐ เมตร ยาว ๘๐๐ เมตร พร้อมเกลี่ย เรียบร้อย	-	-	-	๑๘๗,๐๐๐	-	ประชาชนมี ความสะดวก ในการสัญจร เพิ่มขึ้น	ประชาชนในหมู่ ที่ ๖ และหมู่ ใกล้เคียงมี เส้นทางในการ คมนาคมที่ดีขึ้น	กองช่าง
๑๐๒	ลงหินคลุกปรับปรุง/ ซ่อมแซมถนนดิน และถนนลูกรังที่เป็น หลุมเป็นบ่อ หมู่ที่ ๖ บ้านเขาช่อง	เพื่อให้ประชาชน หมู่ที่ ๖ มีเส้นทาง ในการคมนาคมที่ ดีขึ้น	บริเวณเส้นชายคลอง ถนน กว้าง ๓.๕๐ เมตร ยาว ๑,๒๐๐ เมตร พร้อมเกลี่ย เรียบร้อย	-	-	-	-	๑๘๖,๐๐๐	ประชาชนมี ความสะดวก ในการสัญจร เพิ่มขึ้น	ประชาชนในหมู่ ที่ ๖ และหมู่ ใกล้เคียงมี เส้นทางในการ คมนาคมที่ดีขึ้น	กองช่าง
๑๐๓	ลงหินคลุกปรับปรุง/ ซ่อมแซมถนนดิน และถนนลูกรังที่เป็น หลุมเป็นบ่อ หมู่ที่ ๖ บ้านเขาช่อง	เพื่อให้ประชาชน หมู่ที่ ๖ มีเส้นทาง ในการคมนาคมที่ ดีขึ้น	ถนนกว้าง ๓.๕๐ เมตร ยาว ๑,๖๐๐ เมตร พร้อมเกลี่ย เรียบร้อย	-	-	-	-	๒๖๒,๐๐๐	ประชาชนมี ความสะดวก ในการสัญจร เพิ่มขึ้น	ประชาชนในหมู่ ที่ ๖ และหมู่ ใกล้เคียงมี เส้นทางในการ คมนาคมที่ดีขึ้น	กองช่าง

รายละเอียดโครงการพัฒนา
แผนพัฒนาท้องถิ่น (พ.ศ. ๒๕๖๑ - ๒๕๖๕)
องค์การบริหารส่วนตำบลเขาสามลือหาบ

แบบ ผ. ๐๒

- ก. ยุทธศาสตร์จังหวัดที่ ๒ ส่งเสริมและพัฒนาการค้าการลงทุนสู่สากล
- ข. ยุทธศาสตร์การพัฒนาของ อปท. ในเขตจังหวัดกาญจนบุรี ที่ ๒ ยุทธศาสตร์การพัฒนาด้านโครงสร้างพื้นฐาน ๒.๑ การคมนาคมและการขนส่ง
๑. ยุทธศาสตร์การพัฒนา อปท. ที่ ๔. ระบบสาธารณูปโภค สาธารณูปการ โครงสร้างพื้นฐาน
- ๑.๒ แผนงานอุตสาหกรรมและการโยธา

ที่	โครงการ	วัตถุประสงค์	เป้าหมาย (ผลผลิตของโครงการ)	งบประมาณ					ตัวชี้วัด (KPI)	ผลที่คาดว่าจะได้รับ	หน่วยงาน ที่รับผิดชอบ หลัก
				๒๕๖๑	๒๕๖๒	๒๕๖๓	๒๕๖๔	๒๕๖๕			
๑๐๔	ปรับปรุงถนนลงหिन คลุก หมู่ที่ ๗ บ้าน เขาระอาง (สายที่ ๑)	เพื่อให้ประชาชน หมู่ที่ ๗ มีเส้นทาง ในการคมนาคมที่ ดีขึ้น	ลงหินคลุกถนนกว้าง ๔.๐๐ เมตร ยาว ๑,๐๐๐ เมตร บริเวณทางเรียบคลอง พร้อม เกลี่ยเรียบร้อย	๑๘๐,๐๐๐	๑๘๕,๐๐๐	-	-	-	ประชาชนมี ความสะดวก ในการสัญจร เพิ่มขึ้น	ประชาชนในหมู่ ที่ ๗ และหมู่ ใกล้เคียงมี เส้นทางในการ คมนาคมที่ดีขึ้น	กองช่าง
๑๐๕	ปรับปรุงถนนลงหिन คลุก หมู่ที่ ๗ บ้าน เขาระอาง (สายที่ ๒)	เพื่อให้ประชาชน หมู่ที่ ๗ มีเส้นทาง ในการคมนาคมที่ ดีขึ้น	ลงหินคลุกถนนกว้าง ๓.๐๐ เมตร ยาว ๒๐๐ เมตร บริเวณ ทางลงจาก อบต. ถึง คลอง พร้อมเกลี่ยเรียบร้อย	๓๐,๐๐๐	๓๐,๕๐๐	-	-	-	ประชาชนมี ความสะดวก ในการสัญจร เพิ่มขึ้น	ประชาชนในหมู่ ที่ ๗ และหมู่ ใกล้เคียงมี เส้นทางในการ คมนาคมที่ดีขึ้น	กองช่าง
๑๐๖	ปรับปรุงถนนลงหिन คลุก หมู่ที่ ๗ บ้าน เขาระอาง (สายที่ ๓)	เพื่อให้ประชาชน หมู่ที่ ๗ มีเส้นทาง ในการคมนาคมที่ ดีขึ้น	บริเวณทางลงนา ถนนกว้าง ๓.๐๐ เมตร ยาว ๑,๐๐๐ เมตร พร้อมเกลี่ยเรียบร้อย	๑๓๕,๐๐๐	๑๓๘,๐๐๐	-	-	-	ประชาชนมี ความสะดวก ในการสัญจร เพิ่มขึ้น	ประชาชนในหมู่ ที่ ๗ และหมู่ ใกล้เคียงมี เส้นทางในการ คมนาคมที่ดีขึ้น	กองช่าง

รายละเอียดโครงการพัฒนา
แผนพัฒนาท้องถิ่น (พ.ศ. ๒๕๖๑ - ๒๕๖๕)
องค์การบริหารส่วนตำบลเขาสามลือหาบ

แบบ ผ. ๐๒

- ก. ยุทธศาสตร์จังหวัดที่ ๒ ส่งเสริมและพัฒนาการค้าการลงทุนสู่สากล
- ข. ยุทธศาสตร์การพัฒนาของ อปท. ในเขตจังหวัดกาญจนบุรี ที่ ๒ ยุทธศาสตร์การพัฒนาด้านโครงสร้างพื้นฐาน ๒.๑ การคมนาคมและการขนส่ง
๑. ยุทธศาสตร์การพัฒนา อปท. ที่ ๔. ระบบสาธารณูปโภค สาธารณูปการ โครงสร้างพื้นฐาน
- ๑.๒ แผนงานอุตสาหกรรมและการโยธา

ที่	โครงการ	วัตถุประสงค์	เป้าหมาย (ผลผลิตของโครงการ)	งบประมาณ					ตัวชี้วัด (KPI)	ผลที่คาดว่าจะได้รับ	หน่วยงาน ที่รับผิดชอบ หลัก
				๒๕๖๑	๒๕๖๒	๒๕๖๓	๒๕๖๔	๒๕๖๕			
๑๐๗	ปรับปรุงถนนลงหิน คลุก หมู่ที่ ๗ บ้าน เขากระอาง (สายที่ ๔)	เพื่อให้ประชาชน หมู่ที่ ๗ มีเส้นทาง ในการคมนาคมที่ ดีขึ้น	ลงหินคลุกบริเวณทางติดกับ ห้วย ถนนกว้าง ๓.๕๐ เมตร ยาว ๓,๐๐๐ เมตร บริเวณทาง เรียบคลอง พร้อมเกลี่ย เรียบร้อย	๔๐๕,๐๐๐	๔๑๕,๐๐๐	-	-	-	ประชาชนมี ความสะดวก ในการสัญจร เพิ่มขึ้น	ประชาชนในหมู่ ที่ ๗ และหมู่ ใกล้เคียงมี เส้นทางในการ คมนาคมที่ดีขึ้น	กองช่าง
๑๐๘	ลงหินคลุกปรับปรุง ซ่อมแซมถนนดิน และถนนลูกรังที่เป็น หลุมเป็นบ่อ หมู่ที่ ๗ บ้านเขากระอางค์	เพื่อให้ประชาชน หมู่ที่ ๗ มีเส้นทาง ในการคมนาคมที่ ดีขึ้น	บริเวณนางสาววิวรรณ์ คุน มี ถนนกว้าง ๓.๕๐ เมตร ยาว ๑,๖๐๐ เมตร พร้อมเกลี่ย เรียบร้อย	-	-	๒๖๒,๐๐๐	-	-	ประชาชนมี ความสะดวก ในการสัญจร เพิ่มขึ้น	ประชาชนในหมู่ ที่ ๗ และหมู่ ใกล้เคียงมี เส้นทางในการ คมนาคมที่ดีขึ้น	กองช่าง
๑๐๙	ลงหินคลุกปรับปรุง ซ่อมแซมถนนดิน และถนนลูกรังที่เป็น หลุมเป็นบ่อ หมู่ที่ ๗ บ้านเขากระอางค์	เพื่อให้ประชาชน หมู่ที่ ๗ มีเส้นทาง ในการคมนาคมที่ ดีขึ้น	บริเวณนายบุญนำ พิมพา ถนนกว้าง ๓.๕๐ เมตร ยาว ๕๐๐ เมตร พร้อมเกลี่ย เรียบร้อย	-	-	๘๒,๐๐๐	-	-	ประชาชนมี ความสะดวก ในการสัญจร เพิ่มขึ้น	ประชาชนในหมู่ ที่ ๗ และหมู่ ใกล้เคียงมี เส้นทางในการ คมนาคมที่ดีขึ้น	กองช่าง

รายละเอียดโครงการพัฒนา
แผนพัฒนาท้องถิ่น (พ.ศ. ๒๕๖๑ - ๒๕๖๕)
องค์การบริหารส่วนตำบลเขาสามลือหาบ

แบบ ผ. ๐๒

- ก. ยุทธศาสตร์จังหวัดที่ ๒ ส่งเสริมและพัฒนาการค้าการลงทุนสู่สากล
- ข. ยุทธศาสตร์การพัฒนาของ อปท. ในเขตจังหวัดกาญจนบุรี ที่ ๒ ยุทธศาสตร์การพัฒนาด้านโครงสร้างพื้นฐาน ๒.๑ การคมนาคมและการขนส่ง
๑. ยุทธศาสตร์การพัฒนา อปท. ที่ ๔. ระบบสาธารณูปโภค สาธารณูปการ โครงสร้างพื้นฐาน
- ๑.๒ แผนงานอุตสาหกรรมและการโยธา

ที่	โครงการ	วัตถุประสงค์	เป้าหมาย (ผลผลิตของโครงการ)	งบประมาณ					ตัวชี้วัด (KPI)	ผลที่คาดว่าจะได้รับ	หน่วยงาน ที่รับผิดชอบ หลัก
				๒๕๖๑	๒๕๖๒	๒๕๖๓	๒๕๖๔	๒๕๖๕			
๑๑๐	ลงทุนคลุกปรับปรุง ซ่อมแซมถนนดิน และถนนลูกรังที่เป็น หลุมเป็นบ่อ หมู่ที่ ๗ บ้านเขากระอากค์	เพื่อให้ประชาชน หมู่ที่ ๗ มีเส้นทาง ในการคมนาคมที่ ดีขึ้น	บริเวณ นายประพันธ์ พัก โต ถนนกว้าง ๓.๕๐ เมตร ยาว ๕๐๐ เมตร พร้อมเกลี่ย เรียบร้อย	-	-	๘๒,๐๐๐	-	-	ประชาชนมี ความสะดวก ในการสัญจร เพิ่มขึ้น	ประชาชนในหมู่ ที่ ๗ และหมู่ ใกล้เคียงมี เส้นทางในการ คมนาคมที่ดีขึ้น	กองช่าง
๑๑๑	ลงทุนคลุกปรับปรุง ซ่อมแซมถนนดิน และถนนลูกรังที่เป็น หลุมเป็นบ่อ หมู่ที่ ๗ บ้านเขากระอากค์	เพื่อให้ประชาชน หมู่ที่ ๗ มีเส้นทาง ในการคมนาคมที่ ดีขึ้น	บริเวณ นายกำน พิมพา ถนนกว้าง ๓.๕๐ เมตร ยาว ๕๐๐ เมตร พร้อมเกลี่ย เรียบร้อย	-	-	๘๒,๐๐๐	-	-	ประชาชนมี ความสะดวก ในการสัญจร เพิ่มขึ้น	ประชาชนในหมู่ ที่ ๗ และหมู่ ใกล้เคียงมี เส้นทางในการ คมนาคมที่ดีขึ้น	กองช่าง
๑๑๒	ลงทุนคลุกปรับปรุง ซ่อมแซมถนนดิน และถนนลูกรังที่เป็น หลุมเป็นบ่อ หมู่ที่ ๗ บ้านเขากระอากค์	เพื่อให้ประชาชน หมู่ที่ ๗ มีเส้นทาง ในการคมนาคมที่ ดีขึ้น	บริเวณ นายสุธี พยัค สุวรรณ ถนนกว้าง ๓.๕๐ เมตร ยาว ๕๐๐ เมตร พร้อม เกลี่ยเรียบร้อย	-	-	-	๘๒,๐๐๐	-	ประชาชนมี ความสะดวก ในการสัญจร เพิ่มขึ้น	ประชาชนในหมู่ ที่ ๗ และหมู่ ใกล้เคียงมี เส้นทางในการ คมนาคมที่ดีขึ้น	กองช่าง

รายละเอียดโครงการพัฒนา
แผนพัฒนาท้องถิ่น (พ.ศ. ๒๕๖๑ - ๒๕๖๕)
องค์การบริหารส่วนตำบลเขาสามลือหาบ

แบบ ผ. ๐๒

- ก. ยุทธศาสตร์จังหวัดที่ ๒ ส่งเสริมและพัฒนาการค้าการลงทุนสู่สากล
- ข. ยุทธศาสตร์การพัฒนาของ อปท. ในเขตจังหวัดกาญจนบุรี ที่ ๒ ยุทธศาสตร์การพัฒนาด้านโครงสร้างพื้นฐาน ๒.๑ การคมนาคมและการขนส่ง
๑. ยุทธศาสตร์การพัฒนา อปท. ที่ ๔. ระบบสาธารณูปโภค สาธารณูปการ โครงสร้างพื้นฐาน
- ๑.๒ แผนงานอุตสาหกรรมและการโยธา

ที่	โครงการ	วัตถุประสงค์	เป้าหมาย (ผลผลิตของโครงการ)	งบประมาณ					ตัวชี้วัด (KPI)	ผลที่คาดว่าจะได้รับ	หน่วยงาน ที่รับผิดชอบ หลัก
				๒๕๖๑	๒๕๖๒	๒๕๖๓	๒๕๖๔	๒๕๖๕			
๑๑๓	ลงหินคลุกปรับปรุง ซ่อมแซมถนนดิน และถนนลูกรังที่เป็น หลุมเป็นบ่อ หมู่ที่ ๗ บ้านเขากระอางค์	เพื่อให้ประชาชน หมู่ที่ ๗ มีเส้นทาง ในการคมนาคมที่ ดีขึ้น	บริเวณหน้าเขา ถนนกว้าง ๓.๕๐ เมตร ยาว ๕๐๐ เมตร พร้อมเกลี่ยเรียบร้อย	-	-	-	๘๒,๐๐๐	-	ประชาชนมี ความสะดวก ในการสัญจร เพิ่มขึ้น	ประชาชนในหมู่ ที่ ๗ และหมู่ ใกล้เคียงมี เส้นทางในการ คมนาคมที่ดีขึ้น	กองช่าง
๑๑๔	ลงหินคลุกปรับปรุง ซ่อมแซมถนนดิน และถนนลูกรังที่เป็น หลุมเป็นบ่อ หมู่ที่ ๗	เพื่อให้ประชาชน หมู่ที่ ๗ มีเส้นทาง ในการคมนาคมที่ ดีขึ้น	ลงหินคลุกบริเวณชายเขา ถนนกว้าง ๕.๐๐ เมตรยาว ๘๐๐ เมตร พร้อมเกลี่ย เรียบร้อย	-	-	-	๑๘๗,๐๐๐	-	ประชาชนมี ความสะดวก ในการสัญจร เพิ่มขึ้น	ประชาชนในหมู่ ที่ ๗ และหมู่ ใกล้เคียงมี เส้นทางในการ คมนาคมที่ดีขึ้น	กองช่าง
๑๑๕	หินคลุกปรับปรุง ซ่อมแซมถนนดิน และถนนลูกรังที่เป็น หลุมเป็นบ่อ หมู่ที่ ๗	เพื่อให้ประชาชน หมู่ที่ ๗ มีเส้นทาง ในการคมนาคมที่ ดีขึ้น	ลงหินคลุกบริเวณ กลางทุ่ง หน้าหมู่ ๗ ถนนกว้าง ๓.๕๐ เมตร ยาว ๑,๐๐๐ เมตร พร้อม เกลี่ยเรียบร้อย	-	-	-	-	๑๖๔,๐๐๐	ประชาชนมี ความสะดวก ในการสัญจร เพิ่มขึ้น	ประชาชนในหมู่ ที่ ๗ และหมู่ ใกล้เคียงมี เส้นทางในการ คมนาคมที่ดีขึ้น	กองช่าง

รายละเอียดโครงการพัฒนา
แผนพัฒนาท้องถิ่น (พ.ศ. ๒๕๖๑ - ๒๕๖๕)
องค์การบริหารส่วนตำบลเขาสามลือหาบ

แบบ ผ. ๐๒

- ก. ยุทธศาสตร์จังหวัดที่ ๒ ส่งเสริมและพัฒนาการค้าการลงทุนสู่สากล
- ข. ยุทธศาสตร์การพัฒนาของ อปท. ในเขตจังหวัดกาญจนบุรี ที่ ๒ ยุทธศาสตร์การพัฒนาด้านโครงสร้างพื้นฐาน ๒.๑ การคมนาคมและการขนส่ง
๑. ยุทธศาสตร์การพัฒนา อปท. ที่ ๔. ระบบสาธารณูปโภค สาธารณูปการ โครงสร้างพื้นฐาน
- ๑.๒ แผนงานอุตสาหกรรมและการโยธา

ที่	โครงการ	วัตถุประสงค์	เป้าหมาย (ผลผลิตของโครงการ)	งบประมาณ					ตัวชี้วัด (KPI)	ผลที่คาดว่าจะได้รับ	หน่วยงาน ที่รับผิดชอบ หลัก
				๒๕๖๑	๒๕๖๒	๒๕๖๓	๒๕๖๔	๒๕๖๕			
๑๑๖	ลงหินคลุกปรับปรุง ซ่อมแซมถนนดิน และถนนลูกรังที่เป็น หลุมเป็นบ่อ หมู่ที่ ๗ บ้านเขากระอังก์	เพื่อให้ประชาชน หมู่ที่ ๗ มีเส้นทาง ในการคมนาคมที่ ดีขึ้น	บริเวณภายในหมู่ที่ ๗ ถนน กว้าง ๓.๕๐ เมตร ยาว ๑,๐๐๐ เมตร พร้อมเกลี่ย เรียบร้อย	-	-	-	-	๑๖๔,๐๐๐	ประชาชนมี ความสะดวก ในการสัญจร เพิ่มขึ้น	ประชาชนในหมู่ ที่ ๗ และหมู่ ใกล้เคียงมี เส้นทางในการ คมนาคมที่ดีขึ้น	กองช่าง
๑๑๗	ลงหินคลุกปรับปรุง ซ่อมแซมถนนดิน และถนนลูกรังที่เป็น หลุมเป็นบ่อ หมู่ที่ ๘	เพื่อให้ประชาชน หมู่ที่ ๘ มีเส้นทาง ในการคมนาคมที่ ดีขึ้น	ลงหินคลุกถนนกว้าง กว้าง ๖.๐๐ เมตรยาว ๑,๒๐๐ เมตร พร้อมเกลี่ยเรียบร้อย	๔๕๐,๐๐๐	๔๕๐,๐๐๐	-	-	-	ประชาชนมี ความสะดวก ในการสัญจร เพิ่มขึ้น	ประชาชนในหมู่ ที่ ๘ และหมู่ ใกล้เคียงมี เส้นทางในการ คมนาคมที่ดีขึ้น	กองช่าง
๑๑๘	ขยายไหล่ทางโดยลง หินคลุก หมู่ที่ ๘ บ้านเขาช่อง (สายที่ ๑)	เพื่อให้ประชาชน หมู่ที่ ๘ มีเส้นทาง ในการคมนาคมที่ ดีขึ้น	ลงหินคลุกขยายไหล่ทางถนน ข้างละ ๑ เมตร บ้านนายจรัส ทูลเกษม เดิมถนนกว้าง ๔.๐ เมตร ยาว ๑๗๕ เมตร พร้อม เกลี่ยเรียบร้อย	๑๓๕,๐๐๐	๑๓๘,๐๐๐	-	-	-	ประชาชนมี ความสะดวก ในการสัญจร เพิ่มขึ้น	ประชาชนในหมู่ ที่ ๘ และหมู่ ใกล้เคียงมี เส้นทางในการ คมนาคมที่ดีขึ้น	กองช่าง

รายละเอียดโครงการพัฒนา
แผนพัฒนาท้องถิ่น (พ.ศ. ๒๕๖๑ - ๒๕๖๕)
องค์การบริหารส่วนตำบลเขาสามลือหาบ

แบบ ผ. ๐๒

- ก. ยุทธศาสตร์จังหวัดที่ ๒ ส่งเสริมและพัฒนาการค้าการลงทุนสู่สากล
- ข. ยุทธศาสตร์การพัฒนาของ อปท. ในเขตจังหวัดกาญจนบุรี ที่ ๒ ยุทธศาสตร์การพัฒนาด้านโครงสร้างพื้นฐาน ๒.๑ การคมนาคมและการขนส่ง
๑. ยุทธศาสตร์การพัฒนา อปท. ที่ ๔. ระบบสาธารณูปโภค สาธารณูปการ โครงสร้างพื้นฐาน
- ๑.๒ แผนงานอุตสาหกรรมและการโยธา

ที่	โครงการ	วัตถุประสงค์	เป้าหมาย (ผลผลิตของโครงการ)	งบประมาณ					ตัวชี้วัด (KPI)	ผลที่คาดว่าจะได้รับ	หน่วยงาน ที่รับผิดชอบ หลัก
				๒๕๖๑	๒๕๖๒	๒๕๖๓	๒๕๖๔	๒๕๖๕			
๑๑๙	ปรับปรุงถนนลงหิน คลุก หมู่ที่ ๘ บ้าน เขาช่อง (สายที่ ๒)	เพื่อให้ประชาชน หมู่ที่ ๘ มีเส้นทาง ในการคมนาคมที่ ดีขึ้น	ลงหินคลุกบริเวณ บ้านนาย สิงห์ อนันสุข ถนนกว้าง ๔.๐๐ เมตร ยาว ๕๐๐ เมตร พร้อมเกลี่ยเรียบร้อย	๙๒,๐๐๐	๙๔,๐๐๐	๙๔,๐๐๐	-	-	ประชาชนมี ความสะดวก ในการสัญจร เพิ่มขึ้น	ประชาชนในหมู่ ที่ ๘ และหมู่ ใกล้เคียงมี เส้นทางในการ คมนาคมที่ดีขึ้น	กองช่าง
๑๒๐	ขยายไหล่ทางโดยลง หินคลุก หมู่ที่ ๘ บ้านเขาช่อง (สายที่ ๓)	เพื่อให้ประชาชน หมู่ที่ ๘ มีเส้นทาง ในการคมนาคมที่ ดีขึ้น	ลงหินคลุกขยายไหล่ทางถนน ข้างละ ๑.๐ เมตร บ้านนาย สมัย เดิมถนนกว้าง ๓.๐ เมตร ยาว ๓๕๐ เมตรพร้อมเกลี่ย เรียบร้อย	๑๒๐,๐๐๐	๑๒๐,๐๐๐	-	-	-	ประชาชนมี ความสะดวก ในการสัญจร เพิ่มขึ้น	ประชาชนในหมู่ ที่ ๘ และหมู่ ใกล้เคียงมี เส้นทางในการ คมนาคมที่ดีขึ้น	กองช่าง
๑๒๑	ปรับปรุงถนนลงหิน คลุก หมู่ที่ ๘ บ้าน เขาช่อง (สายที่ ๔)	เพื่อให้ประชาชน หมู่ที่ ๘ มีเส้นทาง ในการคมนาคมที่ ดีขึ้น	ลงหินคลุกเพื่อยกระดับถนน บริเวณหลังวัดเขาช่อง ถนน กว้าง ๔.๐๐ เมตรยาว ๒๕๐ เมตร	๖๘,๐๐๐	๖๙,๐๐๐	-	-	-	ประชาชนมี ความสะดวก ในการสัญจร เพิ่มขึ้น	ประชาชนในหมู่ ที่ ๘ และหมู่ ใกล้เคียงมี เส้นทางในการ คมนาคมที่ดีขึ้น	กองช่าง

รายละเอียดโครงการพัฒนา
แผนพัฒนาท้องถิ่น (พ.ศ. ๒๕๖๑ - ๒๕๖๕)
องค์การบริหารส่วนตำบลเขาสามลือหาบ

แบบ ผ. ๐๒

- ก. ยุทธศาสตร์จังหวัดที่ ๒ ส่งเสริมและพัฒนาการค้าการลงทุนสู่สากล
- ข. ยุทธศาสตร์การพัฒนาของ อปท. ในเขตจังหวัดกาญจนบุรี ที่ ๒ ยุทธศาสตร์การพัฒนาด้านโครงสร้างพื้นฐาน ๒.๑ การคมนาคมและการขนส่ง
๑. ยุทธศาสตร์การพัฒนา อปท. ที่ ๔. ระบบสาธารณูปโภค สาธารณูปการ โครงสร้างพื้นฐาน
- ๑.๒ แผนงานอุตสาหกรรมและการโยธา

ที่	โครงการ	วัตถุประสงค์	เป้าหมาย (ผลผลิตของโครงการ)	งบประมาณ					ตัวชี้วัด (KPI)	ผลที่คาดว่าจะได้รับ	หน่วยงาน ที่รับผิดชอบ หลัก
				๒๕๖๑	๒๕๖๒	๒๕๖๓	๒๕๖๔	๒๕๖๕			
๑๒๒	ปรับปรุงถนนลงหิน คลุก หมู่ที่ ๘ บ้าน เขาช่อง (สายที่ ๕)	เพื่อให้ประชาชน หมู่ที่ ๘ มีเส้นทาง ในการคมนาคมที่ ดีขึ้น	ลงหินคลุก บริเวณบ้านนาง นาม ทูลเกษม ถนนกว้าง ๔.๐๐ เมตรยาว ๑๐๐ เมตร	๒๐,๐๐๐	๒๐,๐๐๐	-	-	-	ประชาชนมี ความสะดวก ในการสัญจร เพิ่มขึ้น	ประชาชนในหมู่ ที่ ๘ และหมู่ ใกล้เคียงมี เส้นทางในการ คมนาคมที่ดีขึ้น	กองช่าง
๑๒๓	ลงหินคลุกปรับปรุง ซ่อมแซมถนนดิน และถนนลูกรังที่เป็น หลุมเป็นบ่อ หมู่ที่ ๘ บ้านเขาช่อง	เพื่อให้ประชาชน หมู่ที่ ๘ มีเส้นทาง ในการคมนาคมที่ ดีขึ้น	ลงหินคลุกบริเวณหน้าบ้านคุณ แดง คุณหญิงถนนกว้าง ๓.๕๐ เมตร ยาว ๒๕๐ เมตร พร้อม เกลี่ยเรียบร้อย	-	-	๔๑,๐๐๐	-	-	ประชาชนมี ความสะดวก ในการสัญจร เพิ่มขึ้น	ประชาชนในหมู่ ที่ ๘ และหมู่ ใกล้เคียงมี เส้นทางในการ คมนาคมที่ดีขึ้น	กองช่าง
๑๒๔	ลงหินคลุกปรับปรุง ซ่อมแซมถนนดิน และถนนลูกรังที่เป็น หลุมเป็นบ่อ หมู่ที่ ๘ บ้านเขาช่อง	เพื่อให้ประชาชน หมู่ที่ ๘ มีเส้นทาง ในการคมนาคมที่ ดีขึ้น	ลงหินคลุกบริเวณหน้าบ้านป่า ต้อยถนนกว้าง ๓.๕๐ เมตร ยาว ๑๕๐ เมตร พร้อมเกลี่ย เรียบร้อย	-	-	๓๐,๐๐๐	-	-	ประชาชนมี ความสะดวก ในการสัญจร เพิ่มขึ้น	ประชาชนในหมู่ ที่ ๘ และหมู่ ใกล้เคียงมี เส้นทางในการ คมนาคมที่ดีขึ้น	กองช่าง

**รายละเอียดโครงการพัฒนา
แผนพัฒนาท้องถิ่น (พ.ศ. ๒๕๖๑ - ๒๕๖๕)
องค์การบริหารส่วนตำบลเขาสามลือหาบ**

แบบ ผ. ๐๒

- ก. ยุทธศาสตร์จังหวัดที่ ๒ ส่งเสริมและพัฒนาการค้าการลงทุนสู่สากล
- ข. ยุทธศาสตร์การพัฒนาของ อปท. ในเขตจังหวัดกาญจนบุรี ที่ ๒ ยุทธศาสตร์การพัฒนาด้านโครงสร้างพื้นฐาน ๒.๑ การคมนาคมและการขนส่ง
๑. ยุทธศาสตร์การพัฒนา อปท. ที่ ๔. ระบบสาธารณูปโภค สาธารณูปการ โครงสร้างพื้นฐาน
- ๑.๒ แผนงานอุตสาหกรรมและการโยธา

ที่	โครงการ	วัตถุประสงค์	เป้าหมาย (ผลผลิตของโครงการ)	งบประมาณ					ตัวชี้วัด (KPI)	ผลที่คาดว่าจะได้รับ	หน่วยงาน ที่รับผิดชอบ หลัก
				๒๕๖๑	๒๕๖๒	๒๕๖๓	๒๕๖๔	๒๕๖๕			
๑๒๕	ลงหินคลุกปรับปรุง ซ่อมแซมถนนดิน และถนนลูกรังที่เป็น หลุมเป็นบ่อ หมู่ที่ ๘ บ้านเขาช่อง	เพื่อให้ประชาชน หมู่ที่ ๘ มีเส้นทาง ในการคมนาคมที่ ดีขึ้น	ลงหินคลุกบริเวณหน้า บ้านจรัญ ทูลกะเสม ถนน กว้าง ๓.๕๐ เมตร ยาว ๑,๒๐๐ เมตร พร้อมเกลี่ย เรียบร้อย	-	-	๑๕๐,๐๐๐		-	ประชาชนมี ความสะดวก ในการสัญจร เพิ่มขึ้น	ประชาชนในหมู่ ที่ ๘ และหมู่ ใกล้เคียงมี เส้นทางในการ คมนาคมที่ดีขึ้น	กองช่าง
๑๒๖	ลงหินคลุกปรับปรุง ซ่อมแซมถนนดิน และถนนลูกรังที่เป็น หลุมเป็นบ่อ หมู่ที่ ๘ บ้านเขาช่อง	เพื่อให้ประชาชน หมู่ที่ ๘ มีเส้นทาง ในการคมนาคมที่ ดีขึ้น	ลงหินคลุกบริเวณหน้าบ้าน คุณแห่งถนนกว้าง ๓.๕๐ เมตร ยาว ๔๐๐ เมตร พร้อมเกลี่ยเรียบร้อย	-	-		๖๖,๐๐๐	-	ประชาชนมี ความสะดวก ในการสัญจร เพิ่มขึ้น	ประชาชนในหมู่ ที่ ๘ และหมู่ ใกล้เคียงมี เส้นทางในการ คมนาคมที่ดีขึ้น	กองช่าง
๑๒๗	ลงหินคลุกปรับปรุง ซ่อมแซมถนนดิน และถนนลูกรังที่เป็น หลุมเป็นบ่อ หมู่ที่ ๘ บ้านเขาช่อง	เพื่อให้ประชาชน หมู่ที่ ๘ มีเส้นทาง ในการคมนาคมที่ ดีขึ้น	ลงหินคลุก ถนนกว้าง ๓.๕๐ เมตร ยาว ๑,๐๐๐ เมตร พร้อมเกลี่ยเรียบร้อย	-	-	-	๑๖๔,๐๐๐	-	ประชาชนมี ความสะดวก ในการสัญจร เพิ่มขึ้น	ประชาชนในหมู่ ที่ ๘ และหมู่ ใกล้เคียงมี เส้นทางในการ คมนาคมที่ดีขึ้น	กองช่าง

รายละเอียดโครงการพัฒนา
แผนพัฒนาท้องถิ่น (พ.ศ. ๒๕๖๑ - ๒๕๖๕)
องค์การบริหารส่วนตำบลเขาสามลือหาบ

แบบ ผ. ๐๒

- ก. ยุทธศาสตร์จังหวัดที่ ๒ ส่งเสริมและพัฒนาการค้าการลงทุนสู่สากล
- ข. ยุทธศาสตร์การพัฒนาของ อปท. ในเขตจังหวัดกาญจนบุรี ที่ ๒ ยุทธศาสตร์การพัฒนาด้านโครงสร้างพื้นฐาน ๒.๑ การคมนาคมและการขนส่ง
๑. ยุทธศาสตร์การพัฒนา อปท. ที่ ๔. ระบบสาธารณูปโภค สาธารณูปการ โครงสร้างพื้นฐาน
- ๑.๒ แผนงานอุตสาหกรรมและการโยธา

ที่	โครงการ	วัตถุประสงค์	เป้าหมาย (ผลผลิตของโครงการ)	งบประมาณ					ตัวชี้วัด (KPI)	ผลที่คาดว่าจะได้รับ	หน่วยงาน ที่รับผิดชอบ หลัก
				๒๕๖๑	๒๕๖๒	๒๕๖๓	๒๕๖๔	๒๕๖๕			
๑๒๘	ลงหินคลุกปรับปรุง ซ่อมแซมถนนดิน และถนนลูกรังที่เป็น หลุมเป็นบ่อ หมู่ที่ ๘ บ้านเขาช่อง	เพื่อให้ประชาชน หมู่ที่ ๘ มีเส้นทาง ในการคมนาคมที่ ดีขึ้น	ลงหินคลุกบริเวณบ้านปลัก ประตู ถนนกว้าง ๓.๕๐ เมตร ยาว ๑,๐๐๐ เมตร พร้อมเกลี่ยเรียบร้อย	-	-	-	-	๑๖๔,๐๐๐	ประชาชนมี ความสะดวก ในการสัญจร เพิ่มขึ้น	ประชาชนในหมู่ ที่ ๘ และหมู่ ใกล้เคียงมี เส้นทางในการ คมนาคมที่ดีขึ้น	กองช่าง
๑๒๙	ลงหินคลุกปรับปรุง ซ่อมแซมถนนดิน และถนนลูกรังที่เป็น หลุมเป็นบ่อ หมู่ที่ ๘ บ้านเขาช่อง	เพื่อให้ประชาชน หมู่ที่ ๘ มีเส้นทาง ในการคมนาคมที่ ดีขึ้น	ลงหินคลุกบริเวณบ้านเขา ช่อง ถนนกว้าง ๓.๕๐ เมตร ยาว ๔๐๐ เมตร พร้อมเกลี่ย เรียบร้อย	-	-	-	-	๖๖,๐๐๐	ประชาชนมี ความสะดวก ในการสัญจร เพิ่มขึ้น	ประชาชนในหมู่ ที่ ๘ และหมู่ ใกล้เคียงมี เส้นทางในการ คมนาคมที่ดีขึ้น	กองช่าง
๑๓๐	ลงหินคลุกปรับปรุง ซ่อมแซมถนนดิน และถนนลูกรังที่เป็น หลุมเป็นบ่อ หมู่ที่ ๘ บ้านเขาช่อง	เพื่อให้ประชาชน หมู่ที่ ๘ มีเส้นทาง ในการคมนาคมที่ ดีขึ้น	ลงหินคลุก ถนนกว้าง ๓.๕๐ เมตร ยาว ๕๐๐ เมตร พร้อมเกลี่ยเรียบร้อย	-	-	-	-	๘๒,๐๐๐	ประชาชนมี ความสะดวก ในการสัญจร เพิ่มขึ้น	ประชาชนในหมู่ ที่ ๘ และหมู่ ใกล้เคียงมี เส้นทางในการ คมนาคมที่ดีขึ้น	กองช่าง

รายละเอียดโครงการพัฒนา
แผนพัฒนาท้องถิ่น (พ.ศ. ๒๕๖๑ - ๒๕๖๕)
องค์การบริหารส่วนตำบลเขาสามลือหาบ

แบบ ผ. ๐๒

- ก. ยุทธศาสตร์จังหวัดที่ ๒ ส่งเสริมและพัฒนาการค้าการลงทุนสู่สากล
- ข. ยุทธศาสตร์การพัฒนาของ อปท. ในเขตจังหวัดกาญจนบุรี ที่ ๒ ยุทธศาสตร์การพัฒนาด้านโครงสร้างพื้นฐาน ๒.๑ การคมนาคมและการขนส่ง
๑. ยุทธศาสตร์การพัฒนา อปท. ที่ ๔. ระบบสาธารณูปโภค สาธารณูปการ โครงสร้างพื้นฐาน
- ๑.๒ แผนงานอุตสาหกรรมและการโยธา

ที่	โครงการ	วัตถุประสงค์	เป้าหมาย (ผลผลิตของโครงการ)	งบประมาณ					ตัวชี้วัด (KPI)	ผลที่คาดว่าจะได้รับ	หน่วยงาน ที่รับผิดชอบ หลัก
				๒๕๖๑	๒๕๖๒	๒๕๖๓	๒๕๖๔	๒๕๖๕			
๑๓๑	โครงการก่อสร้างถนนคอนกรีตเสริมเหล็กพร้อมวางท่อ หมู่ที่ ๑ (สายที่ ๑)	เพื่อให้ประชาชน หมู่ที่ ๑ มีเส้นทางในการคมนาคมและขนส่งพืชผลทางการเกษตร	ถนนคอนกรีตเสริมเหล็ก กว้าง ๓.๐๐ เมตร ยาว ๑๕๐ เมตร หรือพื้นที่เทคอนกรีตไม่น้อยกว่า ๔๕๐ ตารางเมตร พร้อมติดตั้งป้ายประชาสัมพันธ์โครงการ จำนวน ๑ ป้าย ตามแบบที่ อบต. กำหนด	๓๐๓,๐๐๐	๓๐๔,๐๐๐	-	-	-	ประชาชนมีความสะดวกในการสัญจรเพิ่มขึ้น	ประชาชนใน หมู่ที่ ๑ และ หมู่ใกล้เคียงมีเส้นทางในการคมนาคมที่ดีขึ้น	กองช่าง
๑๓๒	โครงการก่อสร้างถนนคอนกรีตเสริมเหล็ก หมู่ที่ ๑ (สายที่ ๒)	เพื่อให้ประชาชน หมู่ที่ ๑ มีเส้นทางในการคมนาคมและขนส่งพืชผลทางการเกษตร	ถนนคอนกรีตเสริมเหล็ก กว้าง ๓.๐๐ เมตร ยาว ๒๐๐ เมตร หรือพื้นที่เทคอนกรีตไม่น้อยกว่า ๖๐๐ ตารางเมตร พร้อมติดตั้งป้ายประชาสัมพันธ์โครงการจำนวน ๑ ป้าย ตามแบบที่ อบต. กำหนด	๓๙๐,๐๐๐	๓๙๖,๐๐๐	-	-	-	ประชาชนมีความสะดวกในการสัญจรเพิ่มขึ้น	ประชาชนใน หมู่ที่ ๑ และ หมู่ใกล้เคียงมีเส้นทางในการคมนาคมที่ดีขึ้น	กองช่าง

รายละเอียดโครงการพัฒนา
แผนพัฒนาท้องถิ่น (พ.ศ. ๒๕๖๑ - ๒๕๖๕)
องค์การบริหารส่วนตำบลเขาสามลึบหาบ

แบบ ผ. ๐๒

- ก. ยุทธศาสตร์จังหวัดที่ ๒ ส่งเสริมและพัฒนาการค้าการลงทุนสู่สากล
- ข. ยุทธศาสตร์การพัฒนาของ อปท. ในเขตจังหวัดกาญจนบุรี ที่ ๒ ยุทธศาสตร์การพัฒนาด้านโครงสร้างพื้นฐาน ๒.๑ การคมนาคมและการขนส่ง
๑. ยุทธศาสตร์การพัฒนา อปท. ที่ ๔. ระบบสาธารณูปโภค สาธารณูปการ โครงสร้างพื้นฐาน
- ๑.๒ แผนงานอุตสาหกรรมและการโยธา

ที่	โครงการ	วัตถุประสงค์	เป้าหมาย (ผลผลิตของโครงการ)	งบประมาณ					ตัวชี้วัด (KPI)	ผลที่คาดว่าจะได้รับ	หน่วยงาน ที่รับผิดชอบ หลัก
				๒๕๖๑	๒๕๖๒	๒๕๖๓	๒๕๖๔	๒๕๖๕			
๑๓๓	โครงการก่อสร้างถนนคอนกรีตเสริมเหล็ก หมู่ที่ ๑ บ้านเขาสูง (สายที่ ๓)	เพื่อให้ประชาชนหมู่ที่ ๑ มีเส้นทางในการคมนาคมและขนส่งพืชผลทางการเกษตร	ถนนคอนกรีตเสริมเหล็ก กว้าง ๓.๐๐ เมตร ยาว ๓๐๐ เมตร หรือพื้นที่เทคอนกรีตไม่น้อยกว่า ๙๐๐ ตารางเมตร พร้อมติดตั้งป้ายประชาสัมพันธ์โครงการจำนวน ๑ ป้าย ตามแบบที่ อบต. กำหนด (ทางเข้าบ้านลุงชีพ)	๕๘๕,๐๐๐	๕๙๔,๐๐๐	-	-	-	ประชาชนมีความสะดวกในการสัญจรเพิ่มขึ้น	ประชาชนในหมู่ที่ ๑ และหมู่ใกล้เคียงมีเส้นทางในการคมนาคมที่ดีขึ้น	กองช่าง
๑๓๔	โครงการก่อสร้างถนนคอนกรีตเสริมเหล็ก หมู่ที่ ๑ บ้านบ่อน้ำทรัพย์(สายที่ ๔)	เพื่อให้ประชาชนหมู่ที่ ๑ มีเส้นทางในการคมนาคมและขนส่งพืชผลทางการเกษตร	ถนนคอนกรีตเสริมเหล็ก กว้าง ๓.๐๐ เมตร ยาว ๑๕๐ เมตร หรือพื้นที่เทคอนกรีตไม่น้อยกว่า ๔๕๐ ตารางเมตร พร้อมติดตั้งป้ายประชาสัมพันธ์โครงการจำนวน ๑ ป้าย ตามแบบที่ อบต. กำหนด	๓๐๓,๐๐๐	๓๐๔,๐๐๐	-	-	-	ประชาชนมีความสะดวกในการสัญจรเพิ่มขึ้น	ประชาชนในหมู่ที่ ๑ และหมู่ใกล้เคียงมีเส้นทางในการคมนาคมที่ดีขึ้น	กองช่าง

รายละเอียดโครงการพัฒนา
แผนพัฒนาท้องถิ่น (พ.ศ. ๒๕๖๑ - ๒๕๖๕)
องค์การบริหารส่วนตำบลเขาสามลือหาบ

แบบ ผ. ๐๒

- ก. ยุทธศาสตร์จังหวัดที่ ๒ ส่งเสริมและพัฒนาการค้าการลงทุนสู่สากล
- ข. ยุทธศาสตร์การพัฒนาของ อปท. ในเขตจังหวัดกาญจนบุรี ที่ ๒ ยุทธศาสตร์การพัฒนาด้านโครงสร้างพื้นฐาน ๒.๑ การคมนาคมและการขนส่ง
๑. ยุทธศาสตร์การพัฒนา อปท. ที่ ๔. ระบบสาธารณูปโภค สาธารณูปการ โครงสร้างพื้นฐาน
- ๑.๒ แผนงานอุตสาหกรรมและการโยธา

ที่	โครงการ	วัตถุประสงค์	เป้าหมาย (ผลผลิตของโครงการ)	งบประมาณ					ตัวชี้วัด (KPI)	ผลที่คาดว่าจะได้รับ	หน่วยงาน ที่รับผิดชอบ หลัก
				๒๕๖๑	๒๕๖๒	๒๕๖๓	๒๕๖๔	๒๕๖๕			
๑๓๕	โครงการก่อสร้างถนนคอนกรีตเสริมเหล็ก หมู่ที่ ๑ บ้านเขาสูง (สายที่ ๕)	เพื่อให้ประชาชนหมู่ที่ ๑ มีเส้นทางในการคมนาคมและขนส่งที่ขผลทางการเกษตร	ถนนคอนกรีตเสริมเหล็ก กว้าง ๓.๐๐ เมตร ยาว ๒๐๐ เมตร หรือพื้นที่เทคอนกรีตไม่น้อยกว่า ๖๐๐ ตารางเมตร พร้อมติดตั้งป้ายประชาสัมพันธ์โครงการจำนวน ๑ ป้าย ตามแบบที่ อบต. กำหนด (ทางเข้าบ้านนายป้อย)	๓๐๙,๐๐๐	๓๙๖,๐๐๐	๓๙๖,๐๐๐	-	-	ประชาชนมีความสะดวกในการสัญจรเพิ่มขึ้น	ประชาชนในหมู่ที่ ๑ และหมู่ใกล้เคียงมีเส้นทางในการคมนาคมที่ดีขึ้น	กองช่าง
๑๓๖	โครงการก่อสร้างถนนคอนกรีตเสริมเหล็ก หมู่ที่ ๑ บ้านหนองคาง (สายที่ ๖)	เพื่อให้ประชาชนหมู่ที่ ๑ มีเส้นทางในการคมนาคมและขนส่งที่ขผลทางการเกษตร	ถนนคอนกรีตเสริมเหล็ก กว้าง ๓.๐๐ เมตร ยาว ๒๕๐ เมตร หรือพื้นที่เทคอนกรีตไม่น้อยกว่า ๗๕๐ ตารางเมตร พร้อมติดตั้งป้ายประชาสัมพันธ์โครงการจำนวน ๑ ป้าย ตามแบบที่ อบต. กำหนด (ทางเข้าบ้านนายอนันต์)	๔๘๗,๕๐๐	๔๙๕,๐๐๐	-	-	-	ประชาชนมีความสะดวกในการสัญจรเพิ่มขึ้น	ประชาชนในหมู่ที่ ๑ และหมู่ใกล้เคียงมีเส้นทางในการคมนาคมที่ดีขึ้น	กองช่าง

รายละเอียดโครงการพัฒนา
แผนพัฒนาท้องถิ่น (พ.ศ. ๒๕๖๑ - ๒๕๖๕)
องค์การบริหารส่วนตำบลเขาสามลือหาบ

แบบ ผ. ๐๒

- ก. ยุทธศาสตร์จังหวัดที่ ๒ ส่งเสริมและพัฒนาการค้าการลงทุนสู่สากล
- ข. ยุทธศาสตร์การพัฒนาของ อปท. ในเขตจังหวัดกาญจนบุรี ที่ ๒ ยุทธศาสตร์การพัฒนาด้านโครงสร้างพื้นฐาน ๒.๑ การคมนาคมและการขนส่ง
๑. ยุทธศาสตร์การพัฒนา อปท. ที่ ๔. ระบบสาธารณูปโภค สาธารณูปการ โครงสร้างพื้นฐาน
- ๑.๒ แผนงานอุตสาหกรรมและการโยธา

ที่	โครงการ	วัตถุประสงค์	เป้าหมาย (ผลผลิตของโครงการ)	งบประมาณ					ตัวชี้วัด (KPI)	ผลที่คาดว่าจะได้รับ	หน่วยงาน ที่รับผิดชอบ หลัก
				๒๕๖๑	๒๕๖๒	๒๕๖๓	๒๕๖๔	๒๕๖๕			
๑๓๗	โครงการก่อสร้างถนนคอนกรีตเสริมเหล็ก หมู่ที่ ๑ บ้านเขาสูง (สายที่ ๗)	เพื่อให้ประชาชนหมู่ที่ ๑ มีเส้นทางในการคมนาคมและขนส่งพืชผลทางการเกษตร	ถนนคอนกรีตเสริมเหล็ก กว้าง ๓.๐๐ เมตร ยาว ๒๐๐ เมตร หรือพื้นที่เทคอนกรีตไม่น้อยกว่า ๖๐๐ ตารางเมตร พร้อมติดตั้งป้ายประชาสัมพันธ์โครงการจำนวน ๑ ป้าย ตามแบบที่ อบต. กำหนด (ทางเข้าบ้านนายตั้ง)	๓๐๙,๐๐๐	๓๙๖,๐๐๐	-	-	-	ประชาชนมีความสะดวกในการสัญจรเพิ่มขึ้น	ประชาชนในหมู่ที่ ๑ และหมู่ใกล้เคียงมีเส้นทางในการคมนาคมที่ดีขึ้น	กองช่าง
๑๓๘	โครงการก่อสร้างถนนคอนกรีตเสริมเหล็ก หมู่ที่ ๑ บ้านหนองกก (สายที่ ๘)	เพื่อให้ประชาชนหมู่ที่ ๑ มีเส้นทางในการคมนาคมและขนส่งพืชผลทางการเกษตร	ถนนคอนกรีตเสริมเหล็ก กว้าง ๓.๐๐ เมตร ยาว ๑๕๐ เมตร หรือพื้นที่เทคอนกรีตไม่น้อยกว่า ๔๕๐ ตารางเมตร พร้อมติดตั้งป้ายประชาสัมพันธ์โครงการจำนวน ๑ ป้าย ตามแบบที่ อบต. กำหนด (ทางเข้าบ้านเลขาสสมหมาย)	๓๐๓,๐๐๐	๓๐๔,๐๐๐	-	-	-	ประชาชนมีความสะดวกในการสัญจรเพิ่มขึ้น	ประชาชนในหมู่ที่ ๑ และหมู่ใกล้เคียงมีเส้นทางในการคมนาคมที่ดีขึ้น	กองช่าง

รายละเอียดโครงการพัฒนา
แผนพัฒนาท้องถิ่น (พ.ศ. ๒๕๖๑ - ๒๕๖๕)
องค์การบริหารส่วนตำบลเขาสามลือหาบ

แบบ ผ. ๐๒

- ก. ยุทธศาสตร์จังหวัดที่ ๒ ส่งเสริมและพัฒนาการค้าการลงทุนสู่สากล
- ข. ยุทธศาสตร์การพัฒนาของ อปท. ในเขตจังหวัดกาญจนบุรี ที่ ๒ ยุทธศาสตร์การพัฒนาด้านโครงสร้างพื้นฐาน ๒.๑ การคมนาคมและการขนส่ง
๑. ยุทธศาสตร์การพัฒนา อปท. ที่ ๔. ระบบสาธารณูปโภค สาธารณูปการ โครงสร้างพื้นฐาน
- ๑.๒ แผนงานอุตสาหกรรมและการโยธา

ที่	โครงการ	วัตถุประสงค์	เป้าหมาย (ผลผลิตของโครงการ)	งบประมาณ					ตัวชี้วัด (KPI)	ผลที่คาดว่าจะได้รับ	หน่วยงาน ที่รับผิดชอบ หลัก
				๒๕๖๑	๒๕๖๒	๒๕๖๓	๒๕๖๔	๒๕๖๕			
๑๓๙	โครงการก่อสร้างถนนคอนกรีตเสริมเหล็ก หมู่ที่ ๑	ก่อสร้างถนนคอนกรีต บริเวณหมู่ที่ ๑ เพื่อให้ประชาชนหมู่ที่ ๑ มีเส้นทางในการคมนาคมและขนส่งพืชผลทางการเกษตร	ก่อสร้างถนนคอนกรีตเสริมเหล็ก ถนนกว้าง ๓.๐๐ เมตร ยาวรวม ๒๕๘ เมตร	-	๔๙๐,๐๐๐	-	-	-	ประชาชนในหมู่ที่ ๑ และหมู่ใกล้เคียงมีเส้นทางในการคมนาคมที่ดีขึ้น	โครงการก่อสร้างถนนคอนกรีตเสริมเหล็ก หมู่ที่ ๑	กองช่าง
๑๔๐	โครงการก่อสร้างถนนคอนกรีตเสริมเหล็ก หมู่ที่ ๑ บ้านเขาสูง	เพื่อให้ประชาชนหมู่ที่ ๑ มีเส้นทางในการคมนาคมและขนส่งพืชผลทางการเกษตร	ถนนคอนกรีตเสริมเหล็ก กว้าง ๓.๐๐ เมตร ยาว ๑๗๐ เมตร หรือพื้นที่เทคอนกรีตไม่น้อยกว่า ๕๑๐ ตารางเมตร ตามแบบที่ อบต. กำหนด (ทางเข้าบ้านลุงยง)	-	-	๓๔๐,๐๐๐	-	-	ประชาชนมีความสะดวกในการสัญจรเพิ่มขึ้น	ประชาชนในหมู่ที่ ๑ และหมู่ใกล้เคียงมีเส้นทางในการคมนาคมที่ดีขึ้น	กองช่าง

รายละเอียดโครงการพัฒนา
แผนพัฒนาท้องถิ่น (พ.ศ. ๒๕๖๑ - ๒๕๖๕)
องค์การบริหารส่วนตำบลเขาสามลือหาบ

แบบ ผ. ๐๒

- ก. ยุทธศาสตร์จังหวัดที่ ๒ ส่งเสริมและพัฒนาการค้าการลงทุนสู่สากล
- ข. ยุทธศาสตร์การพัฒนาของ อปท. ในเขตจังหวัดกาญจนบุรี ที่ ๒ ยุทธศาสตร์การพัฒนาด้านโครงสร้างพื้นฐาน ๒.๑ การคมนาคมและการขนส่ง
๑. ยุทธศาสตร์การพัฒนา อปท. ที่ ๔. ระบบสาธารณูปโภค สาธารณูปการ โครงสร้างพื้นฐาน
- ๑.๒ แผนงานอุตสาหกรรมและการโยธา

ที่	โครงการ	วัตถุประสงค์	เป้าหมาย (ผลผลิตของโครงการ)	งบประมาณ					ตัวชี้วัด (KPI)	ผลที่คาดว่าจะได้รับ	หน่วยงาน ที่รับผิดชอบ หลัก
				๒๕๖๑	๒๕๖๒	๒๕๖๓	๒๕๖๔	๒๕๖๕			
๑๔๑	โครงการก่อสร้างถนนคอนกรีตเสริมเหล็ก หมู่ที่ ๑	ก่อสร้างถนนคอนกรีต บริเวณ หมู่ที่ ๑ เพื่อให้ประชาชนหมู่ที่ ๑ มีเส้นทางในการคมนาคมและขนส่งพืชผลทางการเกษตร	ก่อสร้างถนนคอนกรีตเสริมเหล็ก ถนนกว้าง ๓.๐๐ เมตร ยาวรวม ๒๐๐ เมตร (เส้นบ้านลุงป้อย)	-	-	-	๔๐๐,๐๐๐	-	ประชาชนมีความสะดวกในการสัญจรเพิ่มขึ้น	ประชาชนในหมู่ที่ ๑ และหมู่ใกล้เคียงมีเส้นทางในการคมนาคมที่ดีขึ้น	กองช่าง
๑๔๒	โครงการก่อสร้างถนนคอนกรีตเสริมเหล็ก หมู่ที่ ๑	ก่อสร้างถนนคอนกรีต บริเวณ หมู่ที่ ๑ เพื่อให้ประชาชนหมู่ที่ ๑ มีเส้นทางในการคมนาคมและขนส่งพืชผลทางการเกษตร	ก่อสร้างถนนคอนกรีตเสริมเหล็ก ถนนกว้าง ๓.๐๐ เมตร ยาวรวม ๒๐๐ เมตร บริเวณบ้านหนองกก	-	-	-	๔๐๐,๐๐๐	-	ประชาชนมีความสะดวกในการสัญจรเพิ่มขึ้น	ประชาชนในหมู่ที่ ๑ และหมู่ใกล้เคียงมีเส้นทางในการคมนาคมที่ดีขึ้น	กองช่าง

รายละเอียดโครงการพัฒนา
แผนพัฒนาท้องถิ่น (พ.ศ. ๒๕๖๑ - ๒๕๖๕)
องค์การบริหารส่วนตำบลเขาสามลือหาบ

แบบ ผ. ๐๒

- ก. ยุทธศาสตร์จังหวัดที่ ๒ ส่งเสริมและพัฒนาการค้าการลงทุนสู่สากล
- ข. ยุทธศาสตร์การพัฒนาของ อปท. ในเขตจังหวัดกาญจนบุรี ที่ ๒ ยุทธศาสตร์การพัฒนาด้านโครงสร้างพื้นฐาน ๒.๑ การคมนาคมและการขนส่ง
๑. ยุทธศาสตร์การพัฒนา อปท. ที่ ๔. ระบบสาธารณูปโภค สาธารณูปการ โครงสร้างพื้นฐาน
- ๑.๒ แผนงานอุตสาหกรรมและการโยธา

ที่	โครงการ	วัตถุประสงค์	เป้าหมาย (ผลผลิตของโครงการ)	งบประมาณ					ตัวชี้วัด (KPI)	ผลที่คาดว่าจะได้รับ	หน่วยงาน ที่รับผิดชอบ หลัก
				๒๕๖๑	๒๕๖๒	๒๕๖๓	๒๕๖๔	๒๕๖๕			
๑๔๓	โครงการก่อสร้างถนนคอนกรีตเสริมเหล็ก หมู่ที่ ๑	ก่อสร้างถนนคอนกรีต บริเวณ หมู่ที่ ๑ เพื่อให้ประชาชนหมู่ที่ ๑ มีเส้นทางในการคมนาคมและขนส่งพืชผลทางการเกษตร	ก่อสร้างถนนคอนกรีตเสริมเหล็ก ถนนกว้าง ๓.๐๐ เมตร ยาวรวม ๒๐๐ เมตร (เส้นบ้านการุญ ปุณฺสีริ)	-	-	-	๔๐๐,๐๐๐	-	ประชาชนมีความสะดวกในการสัญจรเพิ่มขึ้น	ประชาชนในหมู่ที่ ๑ และหมู่ใกล้เคียงมีเส้นทางในการคมนาคมที่ดีขึ้น	กองช่าง
๑๔๔	โครงการก่อสร้างถนนคอนกรีตเสริมเหล็ก หมู่ที่ ๑	ก่อสร้างถนนคอนกรีต บริเวณ หมู่ที่ ๑ เพื่อให้ประชาชนหมู่ที่ ๑ มีเส้นทางในการคมนาคมและขนส่งพืชผลทางการเกษตร	ก่อสร้างถนนคอนกรีตเสริมเหล็ก ถนนกว้าง ๓.๐๐ เมตร ยาวรวม ๒๐๐ เมตร บริเวณบ้านหนองคาง	-	-	-	-	๔๐๐,๐๐๐	ประชาชนมีความสะดวกในการสัญจรเพิ่มขึ้น	ประชาชนในหมู่ที่ ๑ และหมู่ใกล้เคียงมีเส้นทางในการคมนาคมที่ดีขึ้น	กองช่าง

รายละเอียดโครงการพัฒนา
แผนพัฒนาท้องถิ่น (พ.ศ. ๒๕๖๑ - ๒๕๖๕)
องค์การบริหารส่วนตำบลเขาสามลือหาบ

แบบ ผ. ๐๒

- ก. ยุทธศาสตร์จังหวัดที่ ๒ ส่งเสริมและพัฒนาการค้าการลงทุนสู่สากล
- ข. ยุทธศาสตร์การพัฒนาของ อปท. ในเขตจังหวัดกาญจนบุรี ที่ ๒ ยุทธศาสตร์การพัฒนาด้านโครงสร้างพื้นฐาน ๒.๑ การคมนาคมและการขนส่ง
๑. ยุทธศาสตร์การพัฒนา อปท. ที่ ๔. ระบบสาธารณูปโภค สาธารณูปการ โครงสร้างพื้นฐาน
- ๑.๒ แผนงานอุตสาหกรรมและการโยธา

ที่	โครงการ	วัตถุประสงค์	เป้าหมาย (ผลผลิตของโครงการ)	งบประมาณ					ตัวชี้วัด (KPI)	ผลที่คาดว่าจะได้รับ	หน่วยงาน ที่รับผิดชอบ หลัก
				๒๕๖๑	๒๕๖๒	๒๕๖๓	๒๕๖๔	๒๕๖๕			
๑๔๕	โครงการก่อสร้างถนนคอนกรีตเสริมเหล็ก หมู่ที่ ๑	ก่อสร้างถนนคอนกรีต บริเวณ หมู่ที่ ๑ เพื่อให้ประชาชนหมู่ที่ ๑ มีเส้นทางในการคมนาคมและขนส่งพืชผลทางการเกษตร	ก่อสร้างถนนคอนกรีตเสริมเหล็ก ถนนกว้าง ๓.๐๐ เมตร ยาวรวม ๒๕๐ เมตร บริเวณบ้านหนองคาง	-	-	-	-	๕๐๐,๐๐๐	ประชาชนมีความสะดวกในการสัญจรเพิ่มขึ้น	ประชาชนในหมู่ที่ ๑ และหมู่ใกล้เคียงมีเส้นทางในการคมนาคมที่ดีขึ้น	กองช่าง
๑๔๖	โครงการก่อสร้างถนนคอนกรีตเสริมเหล็ก หมู่ที่ ๒ (สายที่ ๑)	เพื่อให้ประชาชนหมู่ที่ ๒ มีเส้นทางในการคมนาคมและขนส่งพืชผลทางการเกษตร	ถนนคอนกรีตเสริมเหล็ก กว้าง ๓.๐๐ เมตร ยาว ๑๓๐ เมตร หรือพื้นที่เทคอนกรีตไม่น้อยกว่า ๓๙๐ ตาราง พร้อมติดตั้งป้ายประชาสัมพันธ์โครงการ จำนวน ๑ ป้าย ตามแบบที่ อบต. กำหนด	๒๕๔,๐๐๐	๒๕๘,๐๐๐	-	-		-ประชาชนมีความสะดวกในการสัญจรเพิ่มขึ้น	ประชาชนในหมู่ที่ ๒ และหมู่ใกล้เคียงมีเส้นทางในการคมนาคมที่ดีขึ้น	กองช่าง

รายละเอียดโครงการพัฒนา
แผนพัฒนาท้องถิ่น (พ.ศ. ๒๕๖๑ - ๒๕๖๕)
องค์การบริหารส่วนตำบลเขาสามลือหาบ

แบบ ผ. ๐๒

- ก. ยุทธศาสตร์จังหวัดที่ ๒ ส่งเสริมและพัฒนาการค้าการลงทุนสู่สากล
- ข. ยุทธศาสตร์การพัฒนาของ อปท. ในเขตจังหวัดกาญจนบุรี ที่ ๒ ยุทธศาสตร์การพัฒนาด้านโครงสร้างพื้นฐาน ๒.๑ การคมนาคมและการขนส่ง
๑. ยุทธศาสตร์การพัฒนา อปท. ที่ ๔. ระบบสาธารณูปโภค สาธารณูปการ โครงสร้างพื้นฐาน
- ๑.๒ แผนงานอุตสาหกรรมและการโยธา

ที่	โครงการ	วัตถุประสงค์	เป้าหมาย (ผลผลิตของโครงการ)	งบประมาณ					ตัวชี้วัด (KPI)	ผลที่คาดว่าจะได้รับ	หน่วยงาน ที่รับผิดชอบ หลัก
				๒๕๖๑	๒๕๖๒	๒๕๖๓	๒๕๖๔	๒๕๖๕			
๑๔๗	โครงการก่อสร้างถนนคอนกรีตเสริมเหล็ก หมู่ที่ ๒ (สายที่ ๒)	เพื่อให้ประชาชนหมู่ที่ ๒ มีเส้นทางในการคมนาคมและขนส่งพืชผลทางการเกษตร	ถนนคอนกรีตเสริมเหล็ก กว้าง ๓.๐๐ เมตร ยาว ๕๐๐ เมตร หรือพื้นที่เทคอนกรีตไม่น้อยกว่า ๑,๕๐๐ ตารางเมตร พร้อมวางติดตั้งป้ายประชาสัมพันธ์โครงการ จำนวน ๑ ป้าย ตามแบบที่ อบต. กำหนด	๙๗๕,๐๐๐	๙๙๐,๐๐๐	-	-	-	ประชาชนมีความสะดวกในการสัญจรเพิ่มขึ้น	ประชาชนในหมู่ที่ ๒ และหมู่ใกล้เคียงมีเส้นทางในการคมนาคมที่ดีขึ้น	กองช่าง
๑๔๘	โครงการก่อสร้างถนนคอนกรีตเสริมเหล็ก หมู่ที่ ๒ บ้านเขาชี้คราด (สายที่ ๓)	เพื่อให้ประชาชนหมู่ที่ ๒ มีเส้นทางในการคมนาคมและขนส่งพืชผลทางการเกษตร	ถนนคอนกรีตเสริมเหล็ก กว้าง ๓.๐๐ เมตร ยาว ๑๑๐ เมตร หรือพื้นที่เทคอนกรีตไม่น้อยกว่า ๓๓๐ ตาราง พร้อมติดตั้งป้ายประชาสัมพันธ์โครงการ จำนวน ๑ ป้าย ตามแบบที่ อบต. กำหนด	๒๗๐,๐๐๐	๒๘๐,๐๐๐	-	-	-	ประชาชนมีความสะดวกในการสัญจรเพิ่มขึ้น	ประชาชนในหมู่ที่ ๒ และหมู่ใกล้เคียงมีเส้นทางในการคมนาคมที่ดีขึ้น	กองช่าง

รายละเอียดโครงการพัฒนา
แผนพัฒนาท้องถิ่น (พ.ศ. ๒๕๖๑ - ๒๕๖๕)
องค์การบริหารส่วนตำบลเขาสามลือหาบ

แบบ ผ. ๐๒

- ก. ยุทธศาสตร์จังหวัดที่ ๒ ส่งเสริมและพัฒนาการค้าการลงทุนสู่สากล
- ข. ยุทธศาสตร์การพัฒนาของ อปท. ในเขตจังหวัดกาญจนบุรี ที่ ๒ ยุทธศาสตร์การพัฒนาด้านโครงสร้างพื้นฐาน ๒.๑ การคมนาคมและการขนส่ง
๑. ยุทธศาสตร์การพัฒนา อปท. ที่ ๔. ระบบสาธารณูปโภค สาธารณูปการ โครงสร้างพื้นฐาน
- ๑.๒ แผนงานอุตสาหกรรมและการโยธา

ที่	โครงการ	วัตถุประสงค์	เป้าหมาย (ผลผลิตของโครงการ)	งบประมาณ					ตัวชี้วัด (KPI)	ผลที่คาดว่าจะได้รับ	หน่วยงาน ที่รับผิดชอบ หลัก
				๒๕๖๑	๒๕๖๒	๒๕๖๓	๒๕๖๔	๒๕๖๕			
๑๔๙	โครงการก่อสร้างถนนคอนกรีตเสริมเหล็ก หมู่ที่ ๒ บ้านเขาศีคราด (สายที่ ๔)	เพื่อให้ประชาชนหมู่ที่ ๒ มีเส้นทางในการคมนาคมและขนส่งพืชผลทางการเกษตร	ถนนคอนกรีตเสริมเหล็ก กว้าง ๓.๐๐ เมตร ยาว ๓๖๐ เมตร หรือพื้นที่เทคอนกรีตไม่น้อยกว่า ๑,๐๘๐ ตารางเมตร พร้อมติดตั้งป้ายประชาสัมพันธ์โครงการ จำนวน ๑ ป้าย ตามแบบที่ อบต. กำหนด	๗๐๒,๐๐๐	๗๑๓,๐๐๐	-	-	-	ประชาชนมีความสะดวกในการสัญจรเพิ่มขึ้น	ประชาชนในหมู่ที่ ๒ และหมู่ใกล้เคียงมีเส้นทางในการคมนาคมที่ดีขึ้น	กองช่าง
๑๕๐	โครงการก่อสร้างถนนคอนกรีตเสริมเหล็ก หมู่ที่ ๒ บ้านเขาศีคราด (สายที่ ๕)	เพื่อให้ประชาชนหมู่ที่ ๒ มีเส้นทางในการคมนาคมและขนส่งพืชผลทางการเกษตร	ถนนคอนกรีตเสริมเหล็ก กว้าง ๓.๐๐ เมตร ยาว ๖๐ เมตร หรือพื้นที่เทคอนกรีตไม่น้อยกว่า ๑๘๐ ตาราง พร้อมติดตั้งป้ายประชาสัมพันธ์โครงการ จำนวน ๑ ป้าย ตามแบบที่ อบต. กำหนด	๑๑๗,๐๐๐	๑๑๙,๐๐๐	-	-	-	ประชาชนมีความสะดวกในการสัญจรเพิ่มขึ้น	ประชาชนในหมู่ที่ ๒ และหมู่ใกล้เคียงมีเส้นทางในการคมนาคมที่ดีขึ้น	กองช่าง

รายละเอียดโครงการพัฒนา
แผนพัฒนาท้องถิ่น (พ.ศ. ๒๕๖๑ - ๒๕๖๕)
องค์การบริหารส่วนตำบลเขาสามลือหาบ

แบบ ผ. ๐๒

- ก. ยุทธศาสตร์จังหวัดที่ ๒ ส่งเสริมและพัฒนาการค้าการลงทุนสู่สากล
- ข. ยุทธศาสตร์การพัฒนาของ อปท. ในเขตจังหวัดกาญจนบุรี ที่ ๒ ยุทธศาสตร์การพัฒนาด้านโครงสร้างพื้นฐาน ๒.๑ การคมนาคมและการขนส่ง
๑. ยุทธศาสตร์การพัฒนา อปท. ที่ ๔. ระบบสาธารณูปโภค สาธารณูปการ โครงสร้างพื้นฐาน
- ๑.๒ แผนงานอุตสาหกรรมและการโยธา

ที่	โครงการ	วัตถุประสงค์	เป้าหมาย (ผลผลิตของโครงการ)	งบประมาณ					ตัวชี้วัด (KPI)	ผลที่คาดว่าจะได้รับ	หน่วยงาน ที่รับผิดชอบหลัก
				๒๕๖๑	๒๕๖๒	๒๕๖๓	๒๕๖๔	๒๕๖๕			
๑๕๑	โครงการก่อสร้างถนนคอนกรีตเสริมเหล็ก หมู่ที่ ๒ บ้านดอนมะกอก (สายที่ ๖)	เพื่อให้ประชาชนหมู่ที่ ๒ มีเส้นทางในการคมนาคมและขนส่งพืชผลทางการเกษตร	ถนนคอนกรีตเสริมเหล็ก กว้าง ๓.๐๐ เมตร ยาว ๔๐๐ เมตร หรือพื้นที่เทคอนกรีตไม่น้อยกว่า ๑,๒๐๐ ตาราง ตามแบบที่ อบต. กำหนด	๗๘๐,๐๐๐	๗๙๒,๐๐๐	-	-	-	ประชาชนมีความสะดวกในการสัญจรเพิ่มขึ้น	ประชาชนในหมู่ที่ ๒ และหมู่ใกล้เคียงมีเส้นทางในการคมนาคมที่ดีขึ้น	กองช่าง
๑๕๒	โครงการก่อสร้างถนนคอนกรีตเสริมเหล็ก หมู่ที่ ๒ บ้านดอนมะกอก	เพื่อให้ประชาชนหมู่ที่ ๒ มีเส้นทางในการคมนาคมและขนส่งพืชผลทางการเกษตร	ถนนคอนกรีตเสริมเหล็ก กว้าง ๕.๐๐ เมตร ยาว ๑๐๐ เมตร หนา ๐.๐๕ เมตร ไหล่ทางข้างละ ๐.๐๐-๐.๕๐ เมตร หรือพื้นที่เทคอนกรีตไม่น้อยกว่า ๕๐๐ ตาราง ตามแบบที่ อบต. กำหนด	-	-	๓๐๐,๐๐๐	-	-	ประชาชนมีความสะดวกในการสัญจรเพิ่มขึ้น	ประชาชนในหมู่ที่ ๒ และหมู่ใกล้เคียงมีเส้นทางในการคมนาคมที่ดีขึ้น	กองช่าง

รายละเอียดโครงการพัฒนา
แผนพัฒนาท้องถิ่น (พ.ศ. ๒๕๖๑ - ๒๕๖๕)
องค์การบริหารส่วนตำบลเขาสามลือหาบ

แบบ ผ. ๐๒

- ก. ยุทธศาสตร์จังหวัดที่ ๒ ส่งเสริมและพัฒนาการค้าการลงทุนสู่สากล
- ข. ยุทธศาสตร์การพัฒนาของ อปท. ในเขตจังหวัดกาญจนบุรี ที่ ๒ ยุทธศาสตร์การพัฒนาด้านโครงสร้างพื้นฐาน ๒.๑ การคมนาคมและการขนส่ง
๑. ยุทธศาสตร์การพัฒนา อปท. ที่ ๔. ระบบสาธารณูปโภค สาธารณูปการ โครงสร้างพื้นฐาน
- ๑.๒ แผนงานอุตสาหกรรมและการโยธา

ที่	โครงการ	วัตถุประสงค์	เป้าหมาย (ผลผลิตของโครงการ)	งบประมาณ					ตัวชี้วัด (KPI)	ผลที่คาดว่าจะได้รับ	หน่วยงาน ที่รับผิดชอบ หลัก
				๒๕๖๑	๒๕๖๒	๒๕๖๓	๒๕๖๔	๒๕๖๕			
๑๕๓	โครงการก่อสร้างถนนคอนกรีตเสริมเหล็ก หมู่ที่ ๒ บ้านเขาพระ	เพื่อให้ประชาชนหมู่ที่ ๒ มีเส้นทางในการคมนาคมและขนส่งพืชผลทางการเกษตร	ถนนคอนกรีตเสริมเหล็ก กว้าง ๓.๐๐ เมตร ยาว ๒๐๐ เมตร หนา ๐.๐๕ เมตร ไหล่ทางข้างละ ๐.๐๐-๐.๕๐ เมตร หรือพื้นที่เทคอนกรีตไม่น้อยกว่า ๙๐๐ ตาราง ตามแบบที่ อบต. กำหนด บริเวณหลังเขาพระ	-	-	๒๕๓,๐๐๐	-	-	ประชาชนมีความสะดวกในการสัญจรเพิ่มขึ้น	ประชาชนในหมู่ที่ ๒ และหมู่ใกล้เคียงมีเส้นทางในการคมนาคมที่ดีขึ้น	กองช่าง
๑๕๔	โครงการปรับปรุงซ่อมแซมถนนลาดยางแอสฟัลท์ติก หมู่ที่ ๒ บ้านดอนมะกอก	เพื่อให้ประชาชนหมู่ที่ ๒ มีเส้นทางในการคมนาคมและขนส่งพืชผลทางการเกษตร	ปรับปรุงถนนลาดยางแอสฟัลท์ติก กว้าง ๔.๐๐ เมตร ยาว ๑๑๐ เมตร หนา ๐.๐๕ เมตร ไหล่ทางข้างละ ๐.๐๐-๐.๕๐ เมตร หรือพื้นที่เทคอนกรีตไม่น้อยกว่า ๔๔๐ ตารางเมตร ตามแบบที่ อบต. กำหนด	-	-	๑๖๐,๐๐๐	-	-	ประชาชนมีความสะดวกในการสัญจรเพิ่มขึ้น	ประชาชนในหมู่ที่ ๒ และหมู่ใกล้เคียงมีเส้นทางในการคมนาคมที่ดีขึ้น	กองช่าง

รายละเอียดโครงการพัฒนา
แผนพัฒนาท้องถิ่น (พ.ศ. ๒๕๖๑ - ๒๕๖๕)
องค์การบริหารส่วนตำบลเขาสามลือหาบ

แบบ ผ. ๐๒

- ก. ยุทธศาสตร์จังหวัดที่ ๒ ส่งเสริมและพัฒนาการค้าการลงทุนสู่สากล
- ข. ยุทธศาสตร์การพัฒนาของ อปท. ในเขตจังหวัดกาญจนบุรี ที่ ๒ ยุทธศาสตร์การพัฒนาด้านโครงสร้างพื้นฐาน ๒.๑ การคมนาคมและการขนส่ง
๑. ยุทธศาสตร์การพัฒนา อปท. ที่ ๔. ระบบสาธารณูปโภค สาธารณูปการ โครงสร้างพื้นฐาน
- ๑.๒ แผนงานอุตสาหกรรมและการโยธา

ที่	โครงการ	วัตถุประสงค์	เป้าหมาย (ผลผลิตของโครงการ)	งบประมาณ					ตัวชี้วัด (KPI)	ผลที่คาดว่าจะได้รับ	หน่วยงาน ที่รับผิดชอบ หลัก
				๒๕๖๑	๒๕๖๒	๒๕๖๓	๒๕๖๔	๒๕๖๕			
๑๕๕	โครงการก่อสร้างถนนคอนกรีตเสริมเหล็ก หมู่ที่ ๒ บ้านเขาพระ	เพื่อให้ประชาชนหมู่ที่ ๒ มีเส้นทางในการคมนาคมและขนส่งพืชผลทางการเกษตร	ถนนคอนกรีตเสริมเหล็ก กว้าง ๓.๐๐ เมตร ยาว ๔๐๐ เมตร หนา ๐.๐๕ เมตร ไหล่ทางข้างละ ๐.๐๐-๐.๕๐ เมตร หรือพื้นที่เทคอนกรีตไม่น้อยกว่า ๑,๒๐๐ ตาราง ตามแบบที่ อบต. กำหนด บริเวณบ้านเขาชีคราด	-	-	-	๘๐๔,๐๐๐	-	ประชาชนมีความสะดวกในการสัญจรเพิ่มขึ้น	ประชาชนในหมู่ที่ ๒ และหมู่ใกล้เคียงมีเส้นทางในการคมนาคมที่ดีขึ้น	กองช่าง
๑๕๖	โครงการปรับปรุงซ่อมแซมถนนแอสฟัลท์ติกคอนกรีต (Overly) หมู่ที่ ๒ บ้านดอนมะกอก	เพื่อให้ประชาชนหมู่ที่ ๒ มีเส้นทางในการคมนาคมและขนส่งพืชผลทางการเกษตร	ถนนคอนกรีตเสริมเหล็ก กว้าง ๓.๐๐ เมตร ยาว ๕๐๐ เมตร หนา ๐.๐๕ เมตร ไหล่ทางข้างละ ๐.๐๐-๐.๕๐ เมตร หรือพื้นที่เทคอนกรีตไม่น้อยกว่า ๑,๕๐๐ ตาราง ตามแบบที่ อบต. กำหนด	-	-		-	๘๐๔,๐๐๐	ประชาชนมีความสะดวกในการสัญจรเพิ่มขึ้น	ประชาชนในหมู่ที่ ๒ และหมู่ใกล้เคียงมีเส้นทางในการคมนาคมที่ดีขึ้น	กองช่าง

รายละเอียดโครงการพัฒนา
แผนพัฒนาท้องถิ่น (พ.ศ. ๒๕๖๑ - ๒๕๖๕)
องค์การบริหารส่วนตำบลเขาสามลือหาบ

แบบ ผ. ๐๒

- ก. ยุทธศาสตร์จังหวัดที่ ๒ ส่งเสริมและพัฒนาการค้าการลงทุนสู่สากล
- ข. ยุทธศาสตร์การพัฒนาของ อปท. ในเขตจังหวัดกาญจนบุรี ที่ ๒ ยุทธศาสตร์การพัฒนาด้านโครงสร้างพื้นฐาน ๒.๑ การคมนาคมและการขนส่ง
๑. ยุทธศาสตร์การพัฒนา อปท. ที่ ๔. ระบบสาธารณูปโภค สาธารณูปการ โครงสร้างพื้นฐาน
- ๑.๒ แผนงานอุตสาหกรรมและการโยธา

ที่	โครงการ	วัตถุประสงค์	เป้าหมาย (ผลผลิตของโครงการ)	งบประมาณ					ตัวชี้วัด (KPI)	ผลที่คาดว่าจะได้รับ	หน่วยงาน ที่รับผิดชอบ หลัก
				๒๕๖๑	๒๕๖๒	๒๕๖๓	๒๕๖๔	๒๕๖๕			
๑๕๗	โครงการก่อสร้างถนนคอนกรีตเสริมเหล็กหมู่ที่ ๓ (สายที่ ๑)	เพื่อให้ประชาชนหมู่ที่ ๓ มีเส้นทางในการคมนาคมและขนส่งพืชผลทางการเกษตร	ถนนคอนกรีตเสริมเหล็ก กว้าง ๓.๐๐ เมตร ยาว ๓๐๐ เมตร หรือพื้นที่เทคอนกรีตไม่น้อยกว่า ๙๐๐ ตารางเมตร ตามแบบที่ อบต. กำหนด	๕๘๕,๐๐๐	๕๙๔,๐๐๐	-	-	-	ประชาชนมีความสะดวกในการสัญจรเพิ่มขึ้น	ประชาชนในหมู่ที่ ๓ และหมู่ใกล้เคียงมีเส้นทางในการคมนาคมที่ดีขึ้น	กองช่าง
๑๕๘	โครงการก่อสร้างถนนคอนกรีตเสริมเหล็ก หมู่ที่ ๓ (สายที่ ๒)	เพื่อให้ประชาชนหมู่ที่ ๓ มีเส้นทางในการคมนาคมและขนส่งพืชผลทางการเกษตร	ถนนคอนกรีตเสริมเหล็ก กว้าง ๓.๐๐ เมตร ยาว ๘๐๐ เมตร หรือพื้นที่เทคอนกรีตไม่น้อยกว่า ๒,๔๐๐ ตาราง ตามแบบที่ อบต. กำหนด (บริเวณชายเขาสวนกล้วยไม้)	๑,๕๖๐,๐๐๐	๑,๕๘๔,๐๐๐	-	-	-	ประชาชนมีความสะดวกในการสัญจรเพิ่มขึ้น	ประชาชนในหมู่ที่ ๓ และหมู่ใกล้เคียงมีเส้นทางในการคมนาคมที่ดีขึ้น	กองช่าง
๑๕๙	โครงการก่อสร้างถนนคอนกรีตเสริมเหล็ก หมู่ที่ ๓	เพื่อให้ประชาชนหมู่ที่ ๓ มีเส้นทางในการคมนาคมและขนส่งพืชผลทางการเกษตร	ถนนคอนกรีตเสริมเหล็ก กว้าง ๓.๐๐ เมตร ยาว ๒๕๐ เมตร หนา ๐.๐๕ เมตร ไหล่ทางข้างละ ๐.๐๐-๐.๕๐ เมตร หรือพื้นที่เทคอนกรีตไม่น้อยกว่า ๗๕๐ ตาราง ตามแบบที่ อบต. กำหนด (บริเวณแก่งน้ำหน้า อบต.)	-	-	๔๕๐,๐๐๐	-	-	ประชาชนมีความสะดวกในการสัญจรเพิ่มขึ้น	ประชาชนในหมู่ที่ ๓ และหมู่ใกล้เคียงมีเส้นทางในการคมนาคมที่ดีขึ้น	กองช่าง

รายละเอียดโครงการพัฒนา
แผนพัฒนาท้องถิ่น (พ.ศ. ๒๕๖๑ - ๒๕๖๕)
องค์การบริหารส่วนตำบลเขาสามลือหาบ

แบบ ผ. ๐๒

- ก. ยุทธศาสตร์จังหวัดที่ ๒ ส่งเสริมและพัฒนาการค้าการลงทุนสู่สากล
- ข. ยุทธศาสตร์การพัฒนาของ อปท. ในเขตจังหวัดกาญจนบุรี ที่ ๒ ยุทธศาสตร์การพัฒนาด้านโครงสร้างพื้นฐาน ๒.๑ การคมนาคมและการขนส่ง
๑. ยุทธศาสตร์การพัฒนา อปท. ที่ ๔. ระบบสาธารณูปโภค สาธารณูปการ โครงสร้างพื้นฐาน
- ๑.๒ แผนงานอุตสาหกรรมและการโยธา

ที่	โครงการ	วัตถุประสงค์	เป้าหมาย (ผลผลิตของโครงการ)	งบประมาณ					ตัวชี้วัด (KPI)	ผลที่คาดว่าจะได้รับ	หน่วยงาน ที่รับผิดชอบ หลัก
				๒๕๖๑	๒๕๖๒	๒๕๖๓	๒๕๖๔	๒๕๖๕			
๑๖๐	โครงการก่อสร้างถนนคอนกรีตเสริมเหล็กหมู่ที่ ๓	เพื่อให้ประชาชนหมู่ที่ ๓ มีเส้นทางในการคมนาคมและขนส่งพืชผลทางการเกษตร	ถนนคอนกรีตเสริมเหล็ก กว้าง ๔.๐๐ เมตร ยาว ๖๐๐ เมตร หนา ๐.๐๕ เมตร ไหล่ทางข้างละ ๐.๐๐-๐.๕๐ เมตร หรือพื้นที่เทคอนกรีตไม่น้อยกว่า ๒,๔๐๐ ตารางเมตร ตามแบบที่ อบต. กำหนด บริเวณหน้าแก่งน้ำ	-	-	-	๑,๖๐๐,๐๐๐	-	ประชาชนมีความสะดวกในการสัญจรเพิ่มขึ้น	ประชาชนในหมู่ที่ ๓ และหมู่ใกล้เคียงมีเส้นทางในการคมนาคมที่ดีขึ้น	กองช่าง
๑๖๑	โครงการก่อสร้างถนนคอนกรีตเสริมเหล็ก หมู่ที่ ๓	เพื่อให้ประชาชนหมู่ที่ ๓ มีเส้นทางในการคมนาคมและขนส่งพืชผลทางการเกษตร	ถนนคอนกรีตเสริมเหล็ก กว้าง ๔.๐๐ เมตร ยาว ๖๐๐ เมตร หนา ๐.๐๕ เมตร ไหล่ทางข้างละ ๐.๐๐-๐.๕๐ เมตร หรือพื้นที่เทคอนกรีตไม่น้อยกว่า ๒,๔๐๐ ตาราง ตามแบบที่ อบต. กำหนด (บริเวณชายคอย)	-	-	-	-	๑,๖๐๐,๐๐๐	ประชาชนมีความสะดวกในการสัญจรเพิ่มขึ้น	ประชาชนในหมู่ที่ ๓ และหมู่ใกล้เคียงมีเส้นทางในการคมนาคมที่ดีขึ้น	กองช่าง

รายละเอียดโครงการพัฒนา
แผนพัฒนาท้องถิ่น (พ.ศ. ๒๕๖๑ - ๒๕๖๕)
องค์การบริหารส่วนตำบลเขาสามลือหาบ

แบบ ผ. ๐๒

- ก. ยุทธศาสตร์จังหวัดที่ ๒ ส่งเสริมและพัฒนาการค้าการลงทุนสู่สากล
- ข. ยุทธศาสตร์การพัฒนาของ อปท. ในเขตจังหวัดกาญจนบุรี ที่ ๒ ยุทธศาสตร์การพัฒนาด้านโครงสร้างพื้นฐาน ๒.๑ การคมนาคมและการขนส่ง
๑. ยุทธศาสตร์การพัฒนา อปท. ที่ ๔. ระบบสาธารณูปโภค สาธารณูปการ โครงสร้างพื้นฐาน
- ๑.๒ แผนงานอุตสาหกรรมและการโยธา

ที่	โครงการ	วัตถุประสงค์	เป้าหมาย (ผลผลิตของโครงการ)	งบประมาณ					ตัวชี้วัด (KPI)	ผลที่คาดว่าจะได้รับ	หน่วยงาน ที่รับผิดชอบ หลัก
				๒๕๖๑	๒๕๖๒	๒๕๖๓	๒๕๖๔	๒๕๖๕			
๑๖๒	โครงการก่อสร้างถนนคอนกรีตเสริมเหล็ก หมู่ที่ ๔ (สายที่ ๑)	เพื่อให้ประชาชนหมู่ที่ ๔ มีเส้นทางในการคมนาคมและขนส่งพืชผลทางการเกษตร	ถนนคอนกรีตเสริมเหล็ก กว้าง ๓.๕๐ เมตร ยาว ๑๔๐ เมตร หรือพื้นที่เทคอนกรีตไม่น้อยกว่า ๔๙๐ ตารางเมตร ตามแบบที่ อบต. กำหนด	๓๑๙,๐๐๐	๓๒๔,๐๐๐	-	-	-	ประชาชนมีความสะดวกในการสัญจรเพิ่มขึ้น	ประชาชนในหมู่ที่ ๔ และหมู่ใกล้เคียงมีเส้นทางในการคมนาคมที่ดีขึ้น	กองช่าง
๑๖๓	โครงการก่อสร้างถนนคอนกรีตเสริมเหล็ก หมู่ที่ ๔ (สายที่ ๒)	เพื่อให้ประชาชนหมู่ที่ ๓ มีเส้นทางในการคมนาคมและขนส่งพืชผลทางการเกษตร	ถนนคอนกรีตเสริมเหล็ก กว้าง ๒.๕๐ เมตร ยาว ๒๒๕ เมตร หรือพื้นที่เทคอนกรีตไม่น้อยกว่า ๕๖๒ ตาราง เมตร ตามแบบที่ อบต. กำหนด	๕๘๕,๐๐๐	๕๙๔,๐๐๐	-	-	-	ประชาชนมีความสะดวกในการสัญจรเพิ่มขึ้น	ประชาชนในหมู่ที่ ๔ และหมู่ใกล้เคียงมีเส้นทางในการคมนาคมที่ดีขึ้น	กองช่าง

รายละเอียดโครงการพัฒนา
แผนพัฒนาท้องถิ่น (พ.ศ. ๒๕๖๑ - ๒๕๖๕)
องค์การบริหารส่วนตำบลเขาสามลือหาบ

แบบ ผ. ๐๒

- ก. ยุทธศาสตร์จังหวัดที่ ๒ ส่งเสริมและพัฒนาการค้าการลงทุนสู่สากล
- ข. ยุทธศาสตร์การพัฒนาของ อปท. ในเขตจังหวัดกาญจนบุรี ที่ ๒ ยุทธศาสตร์การพัฒนาด้านโครงสร้างพื้นฐาน ๒.๑ การคมนาคมและการขนส่ง
๑. ยุทธศาสตร์การพัฒนา อปท. ที่ ๔. ระบบสาธารณูปโภค สาธารณูปการ โครงสร้างพื้นฐาน
- ๑.๒ แผนงานอุตสาหกรรมและการโยธา

ที่	โครงการ	วัตถุประสงค์	เป้าหมาย (ผลผลิตของโครงการ)	งบประมาณ					ตัวชี้วัด (KPI)	ผลที่คาดว่าจะได้รับ	หน่วยงาน ที่รับผิดชอบ หลัก
				๒๕๖๑	๒๕๖๒	๒๕๖๓	๒๕๖๔	๒๕๖๕			
๑๖๔	โครงการก่อสร้างถนนคอนกรีตเสริมเหล็ก หมู่ที่ ๔ (สายที่ ๓)	เพื่อให้ประชาชนหมู่ที่ ๔ มีเส้นทางในการคมนาคมและขนส่งพืชผลทางการเกษตร	ถนนคอนกรีตเสริมเหล็ก กว้าง ๓.๐๐ เมตร ยาว ๔๐๐ เมตร หรือพื้นที่เทคอนกรีตไม่น้อยกว่า ๑,๒๐๐ ตารางเมตร ตามแบบที่ อบต. กำหนด (บริเวณบ้านนางใส อิมเอิบ)	๗๘๐,๐๐๐	๗๙๒,๐๐๐	-	-	-	ประชาชนมีความสะดวกในการสัญจรเพิ่มขึ้น	ประชาชนในหมู่ที่ ๔ และหมู่ใกล้เคียงมีเส้นทางในการคมนาคมที่ดีขึ้น	กองช่าง
๑๖๕	โครงการก่อสร้างถนนคอนกรีตเสริมเหล็ก หมู่ที่ ๔ (สายที่ ๔)	เพื่อให้ประชาชนหมู่ที่ ๓ มีเส้นทางในการคมนาคมและขนส่งพืชผลทางการเกษตร	ถนนคอนกรีตเสริมเหล็ก กว้าง ๓.๐๐ เมตร ยาว ๑๖๐ เมตร หรือพื้นที่เทคอนกรีตไม่น้อยกว่า ๔๘๐ ตาราง เมตร ตามแบบที่ อบต. กำหนด (บริเวณบ้านนางลูกอินทร์ จันทร์ดี)	๓๑๒,๐๐๐	๓๑๗,๐๐๐	-	-	-	ประชาชนมีความสะดวกในการสัญจรเพิ่มขึ้น	ประชาชนในหมู่ที่ ๔ และหมู่ใกล้เคียงมีเส้นทางในการคมนาคมที่ดีขึ้น	กองช่าง

รายละเอียดโครงการพัฒนา
แผนพัฒนาท้องถิ่น (พ.ศ. ๒๕๖๑ - ๒๕๖๕)
องค์การบริหารส่วนตำบลเขาสามลึบหาบ

แบบ ผ. ๐๒

- ก. ยุทธศาสตร์จังหวัดที่ ๒ ส่งเสริมและพัฒนาการค้าการลงทุนสู่สากล
- ข. ยุทธศาสตร์การพัฒนาของ อปท. ในเขตจังหวัดกาญจนบุรี ที่ ๒ ยุทธศาสตร์การพัฒนาด้านโครงสร้างพื้นฐาน ๒.๑ การคมนาคมและการขนส่ง
๑. ยุทธศาสตร์การพัฒนา อปท. ที่ ๔. ระบบสาธารณูปโภค สาธารณูปการ โครงสร้างพื้นฐาน
- ๑.๒ แผนงานอุตสาหกรรมและการโยธา

ที่	โครงการ	วัตถุประสงค์	เป้าหมาย (ผลผลิตของโครงการ)	งบประมาณ					ตัวชี้วัด (KPI)	ผลที่คาดว่าจะได้รับ	หน่วยงาน ที่รับผิดชอบ หลัก
				๒๕๖๑	๒๕๖๒	๒๕๖๓	๒๕๖๔	๒๕๖๕			
๑๖๖	โครงการก่อสร้างถนนคอนกรีตเสริมเหล็ก หมู่ที่ ๔ (สายที่ ๕)	เพื่อให้ประชาชนหมู่ที่ ๔ มีเส้นทางในการคมนาคมและขนส่งพืชผลทางการเกษตร	ถนนคอนกรีตเสริมเหล็ก กว้าง ๓.๐๐ เมตร ยาว ๓๐๐ เมตร หรือพื้นที่เทคอนกรีตไม่น้อยกว่า ๙๐๐ ตารางเมตร ตามแบบที่ อบต. กำหนด (บริเวณบ้านผู้ช่วยละเมียด สุจริต)	๕๘๕,๐๐๐	๕๙๔,๐๐๐	-	-	-	ประชาชนมีความสะดวกในการสัญจรเพิ่มขึ้น	ประชาชนในหมู่ที่ ๔ และหมู่ใกล้เคียงมีเส้นทางในการคมนาคมที่ดีขึ้น	กองช่าง
๑๖๗	โครงการก่อสร้างถนนคอนกรีตเสริมเหล็ก หมู่ที่ ๔ (สายที่ ๖)	เพื่อให้ประชาชนหมู่ที่ ๓ มีเส้นทางในการคมนาคมและขนส่งพืชผลทางการเกษตร	ถนนคอนกรีตเสริมเหล็ก กว้าง ๔.๐๐ เมตร ยาว ๓๐๐ เมตร หรือพื้นที่เทคอนกรีตไม่น้อยกว่า ๑,๒๐๐ ตาราง ตามแบบที่ อบต. กำหนด (บริเวณบ้านนางลูกอินทร์ จันทร์ดี)	๗๘๐,๐๐๐	๗๙๒,๐๐๐	-	-	-	ประชาชนมีความสะดวกในการสัญจรเพิ่มขึ้น	ประชาชนในหมู่ที่ ๔ และหมู่ใกล้เคียงมีเส้นทางในการคมนาคมที่ดีขึ้น	กองช่าง

รายละเอียดโครงการพัฒนา
แผนพัฒนาท้องถิ่น (พ.ศ. ๒๕๖๑ - ๒๕๖๕)
องค์การบริหารส่วนตำบลเขาสามลือหาบ

แบบ ผ. ๐๒

- ก. ยุทธศาสตร์จังหวัดที่ ๒ ส่งเสริมและพัฒนาการค้าการลงทุนสู่สากล
- ข. ยุทธศาสตร์การพัฒนาของ อปท. ในเขตจังหวัดกาญจนบุรี ที่ ๒ ยุทธศาสตร์การพัฒนาด้านโครงสร้างพื้นฐาน ๒.๑ การคมนาคมและการขนส่ง
๑. ยุทธศาสตร์การพัฒนา อปท. ที่ ๔. ระบบสาธารณูปโภค สาธารณูปการ โครงสร้างพื้นฐาน
- ๑.๒ แผนงานอุตสาหกรรมและการโยธา

ที่	โครงการ	วัตถุประสงค์	เป้าหมาย (ผลผลิตของโครงการ)	งบประมาณ					ตัวชี้วัด (KPI)	ผลที่คาดว่าจะได้รับ	หน่วยงาน ที่รับผิดชอบ หลัก
				๒๕๖๑	๒๕๖๒	๒๕๖๓	๒๕๖๔	๒๕๖๕			
๑๖๘	โครงการก่อสร้างถนนคอนกรีตเสริมเหล็ก หมู่ที่ ๔ (สายที่ ๗)	เพื่อให้ประชาชนหมู่ที่ ๔ มีเส้นทางในการคมนาคมและขนส่งพืชผลทางการเกษตร	ถนนคอนกรีตเสริมเหล็ก กว้าง ๓.๐๐ เมตร ยาว ๒๒๐ เมตร หรือพื้นที่เทคอนกรีตไม่น้อยกว่า ๖๖๐ ตารางเมตร ตามแบบที่ อบต. กำหนด	๔๒๙,๐๐๐	๔๓๖,๐๐๐	-	-	-	ประชาชนมีความสะดวกในการสัญจรเพิ่มขึ้น	ประชาชนในหมู่ที่ ๔ และหมู่ใกล้เคียงมีเส้นทางในการคมนาคมที่ดีขึ้น	กองช่าง
๑๖๙	โครงการก่อสร้างถนนคอนกรีตเสริมเหล็ก หมู่ที่ ๔ (สายที่ ๘)	เพื่อให้ประชาชนหมู่ที่ ๓ มีเส้นทางในการคมนาคมและขนส่งพืชผลทางการเกษตร	ถนนคอนกรีตเสริมเหล็ก กว้าง ๓.๐๐ เมตร ยาว ๔๐๐ เมตร หรือพื้นที่เทคอนกรีตไม่น้อยกว่า ๑,๒๐๐ ตาราง เมตร ตามแบบที่ อบต. กำหนด	๗๘๐,๐๐๐	๗๙๒,๐๐๐	-	-	๘๐๐,๐๐๐	ประชาชนมีความสะดวกในการสัญจรเพิ่มขึ้น	ประชาชนในหมู่ที่ ๔ และหมู่ใกล้เคียงมีเส้นทางในการคมนาคมที่ดีขึ้น	กองช่าง

**รายละเอียดโครงการพัฒนา
แผนพัฒนาท้องถิ่น (พ.ศ. ๒๕๖๑ - ๒๕๖๕)
องค์การบริหารส่วนตำบลเขาสามลือหาบ**

แบบ ผ. ๐๒

- ก. ยุทธศาสตร์จังหวัดที่ ๒ ส่งเสริมและพัฒนาการค้าการลงทุนสู่สากล
- ข. ยุทธศาสตร์การพัฒนาของ อปท. ในเขตจังหวัดกาญจนบุรี ที่ ๒ ยุทธศาสตร์การพัฒนาด้านโครงสร้างพื้นฐาน ๒.๑ การคมนาคมและการขนส่ง
๑. ยุทธศาสตร์การพัฒนา อปท. ที่ ๔. ระบบสาธารณูปโภค สาธารณูปการ โครงสร้างพื้นฐาน
- ๑.๒ แผนงานอุตสาหกรรมและการโยธา

ที่	โครงการ	วัตถุประสงค์	เป้าหมาย (ผลผลิตของโครงการ)	งบประมาณ					ตัวชี้วัด (KPI)	ผลที่คาดว่าจะได้รับ	หน่วยงาน ที่รับผิดชอบ หลัก
				๒๕๖๑	๒๕๖๒	๒๕๖๓	๒๕๖๔	๒๕๖๕			
๑๗๐	โครงการปรับปรุงถนนคอนกรีตเสริมเหล็ก หมู่ที่ ๔	เพื่อให้ประชาชนหมู่ที่ ๔ มีเส้นทางในการคมนาคมและขนส่งพืชผลทางการเกษตร	ถนนคอนกรีตเสริมเหล็ก กว้าง ๓.๐๐ เมตร ยาว ๑๘๐ เมตร หนา ๐.๐๕ เมตร ไหล่ทางข้างละ ๐.๐๐-๐.๕๐ เมตร หรือพื้นที่เทคอนกรีตไม่น้อยกว่า ๕๔๐ ตารางเมตร ตามแบบที่ อบต. กำหนด	-	-	๓๖๐,๐๐๐	-	-	ประชาชนมีความสะดวกในการสัญจรเพิ่มขึ้น	ประชาชนในหมู่ที่ ๔ และหมู่ใกล้เคียงมีเส้นทางในการคมนาคมที่ดีขึ้น	กองช่าง
๑๗๑	โครงการก่อสร้างถนนคอนกรีตเสริมเหล็ก หมู่ที่ ๔	เพื่อให้ประชาชนหมู่ที่ ๔ มีเส้นทางในการคมนาคมและขนส่งพืชผลทางการเกษตร	ถนนคอนกรีตเสริมเหล็ก กว้าง ๓.๐๐ เมตร ยาว ๑๘๐ เมตร หนา ๐.๐๕ เมตร ไหล่ทางข้างละ ๐.๐๐-๐.๕๐ เมตร หรือพื้นที่เทคอนกรีตไม่น้อยกว่า ๕๔๐ ตารางเมตร ตามแบบที่ อบต. กำหนด	-	-	๓๖๐,๐๐๐	-	-	ประชาชนมีความสะดวกในการสัญจรเพิ่มขึ้น	ประชาชนในหมู่ที่ ๔ และหมู่ใกล้เคียงมีเส้นทางในการคมนาคมที่ดีขึ้น	กองช่าง
๑๗๒	โครงการก่อสร้างถนนคอนกรีตเสริมเหล็ก หมู่ที่ ๔	เพื่อให้ประชาชนหมู่ที่ ๓ มีเส้นทางในการคมนาคมและขนส่งพืชผลทางการเกษตร	ถนนคอนกรีตเสริมเหล็ก กว้าง ๓.๐๐ เมตร ยาว ๖๐๐ เมตร หรือพื้นที่เทคอนกรีตไม่น้อยกว่า ๑,๘๐๐ ตาราง เมตร ตามแบบที่ อบต. กำหนด	-	-	-	๑,๒๐๐,๐๐๐	-	ประชาชนมีความสะดวกในการสัญจรเพิ่มขึ้น	ประชาชนในหมู่ที่ ๔ และหมู่ใกล้เคียงมีเส้นทางในการคมนาคมที่ดีขึ้น	กองช่าง

รายละเอียดโครงการพัฒนา
แผนพัฒนาท้องถิ่น (พ.ศ. ๒๕๖๑ - ๒๕๖๕)
องค์การบริหารส่วนตำบลเขาสามลือหาบ

แบบ ผ. ๐๒

- ก. ยุทธศาสตร์จังหวัดที่ ๒ ส่งเสริมและพัฒนาการค้าการลงทุนสู่สากล
- ข. ยุทธศาสตร์การพัฒนาของ อปท. ในเขตจังหวัดกาญจนบุรี ที่ ๒ ยุทธศาสตร์การพัฒนาด้านโครงสร้างพื้นฐาน ๒.๑ การคมนาคมและการขนส่ง
๑. ยุทธศาสตร์การพัฒนา อปท. ที่ ๔. ระบบสาธารณูปโภค สาธารณูปการ โครงสร้างพื้นฐาน
- ๑.๒ แผนงานอุตสาหกรรมและการโยธา

ที่	โครงการ	วัตถุประสงค์	เป้าหมาย (ผลผลิตของโครงการ)	งบประมาณ					ตัวชี้วัด (KPI)	ผลที่คาดว่าจะได้รับ	หน่วยงาน ที่รับผิดชอบหลัก
				๒๕๖๑	๒๕๖๒	๒๕๖๓	๒๕๖๔	๒๕๖๕			
๑๗๓	โครงการก่อสร้างถนนคอนกรีตเสริมเหล็ก หมู่ที่ ๔	เพื่อให้ประชาชนหมู่ที่ ๔ มีเส้นทางในการคมนาคมและขนส่งพืชผลทางการเกษตร	ถนนคอนกรีตเสริมเหล็ก กว้าง ๓.๐๐ เมตร ยาว ๒๔๐ เมตร หรือพื้นที่เทคอนกรีตไม่น้อยกว่า ๗๒๐ ตารางเมตร ตามแบบที่ อบต. กำหนด	-	-	-	๔๘๐,๐๐๐	-	ประชาชนมีความสะดวกในการสัญจรเพิ่มขึ้น	ประชาชนในหมู่ที่ ๔ และหมู่ใกล้เคียงมีเส้นทางในการคมนาคมที่ดีขึ้น	กองช่าง
๑๗๔	โครงการก่อสร้างถนนคอนกรีตเสริมเหล็ก หมู่ที่ ๔	เพื่อให้ประชาชนหมู่ที่ ๓ มีเส้นทางในการคมนาคมและขนส่งพืชผลทางการเกษตร	ถนนคอนกรีตเสริมเหล็ก กว้าง ๓.๐๐ เมตร ยาว ๒๐๐ เมตร หรือพื้นที่เทคอนกรีตไม่น้อยกว่า ๖๐๐ ตาราง เมตร ตามแบบที่ อบต. กำหนด	-	-	-	๔๐๐,๐๐๐	-	ประชาชนมีความสะดวกในการสัญจรเพิ่มขึ้น	ประชาชนในหมู่ที่ ๔ และหมู่ใกล้เคียงมีเส้นทางในการคมนาคมที่ดีขึ้น	กองช่าง

รายละเอียดโครงการพัฒนา
แผนพัฒนาท้องถิ่น (พ.ศ. ๒๕๖๑ - ๒๕๖๕)
องค์การบริหารส่วนตำบลเขาสามลึบหาบ

แบบ ผ. ๐๒

- ก. ยุทธศาสตร์จังหวัดที่ ๒ ส่งเสริมและพัฒนาการค้าการลงทุนสู่สากล
- ข. ยุทธศาสตร์การพัฒนาของ อปท. ในเขตจังหวัดกาญจนบุรี ที่ ๒ ยุทธศาสตร์การพัฒนาด้านโครงสร้างพื้นฐาน ๒.๑ การคมนาคมและการขนส่ง
๑. ยุทธศาสตร์การพัฒนา อปท. ที่ ๔. ระบบสาธารณูปโภค สาธารณูปการ โครงสร้างพื้นฐาน
- ๑.๒ แผนงานอุตสาหกรรมและการโยธา

ที่	โครงการ	วัตถุประสงค์	เป้าหมาย (ผลผลิตของโครงการ)	งบประมาณ					ตัวชี้วัด (KPI)	ผลที่คาดว่าจะได้รับ	หน่วยงาน ที่รับผิดชอบ หลัก
				๒๕๖๑	๒๕๖๒	๒๕๖๓	๒๕๖๔	๒๕๖๕			
๑๗๕	โครงการก่อสร้างถนนคอนกรีตเสริมเหล็ก หมู่ที่ ๔	เพื่อให้ประชาชนหมู่ที่ ๔ มีเส้นทางในการคมนาคมและขนส่งพืชผลทางการเกษตร	ถนนคอนกรีตเสริมเหล็ก กว้าง ๓.๐๐ เมตร ยาว ๔๖๐ เมตร หรือพื้นที่เทคอนกรีตไม่น้อยกว่า ๑,๓๘๐ ตารางเมตร ตามแบบที่ อบต. กำหนด	-	-	-	-	๙๒๐,๐๐๐	ประชาชนมีความสะดวกในการสัญจรเพิ่มขึ้น	ประชาชนในหมู่ที่ ๔ และหมู่ใกล้เคียงมีเส้นทางในการคมนาคมที่ดีขึ้น	กองช่าง
๑๗๖	โครงการก่อสร้างถนนคอนกรีตเสริมเหล็ก หมู่ที่ ๔	เพื่อให้ประชาชนหมู่ที่ ๓ มีเส้นทางในการคมนาคมและขนส่งพืชผลทางการเกษตร	ถนนคอนกรีตเสริมเหล็ก กว้าง ๓.๐๐ เมตร ยาว ๑๕๐ เมตร หรือพื้นที่เทคอนกรีตไม่น้อยกว่า ๖๐๐ ตาราง เมตร ตามแบบที่ อบต. กำหนด	-	-	-	-	๓๐๐,๐๐๐	ประชาชนมีความสะดวกในการสัญจรเพิ่มขึ้น	ประชาชนในหมู่ที่ ๔ และหมู่ใกล้เคียงมีเส้นทางในการคมนาคมที่ดีขึ้น	กองช่าง

รายละเอียดโครงการพัฒนา
แผนพัฒนาท้องถิ่น (พ.ศ. ๒๕๖๑ - ๒๕๖๕)
องค์การบริหารส่วนตำบลเขาสามลือหาบ

แบบ ผ. ๐๒

- ก. ยุทธศาสตร์จังหวัดที่ ๒ ส่งเสริมและพัฒนาการค้าการลงทุนสู่สากล
- ข. ยุทธศาสตร์การพัฒนาของ อปท. ในเขตจังหวัดกาญจนบุรี ที่ ๒ ยุทธศาสตร์การพัฒนาด้านโครงสร้างพื้นฐาน ๒.๑ การคมนาคมและการขนส่ง
๑. ยุทธศาสตร์การพัฒนา อปท. ที่ ๔. ระบบสาธารณูปโภค สาธารณูปการ โครงสร้างพื้นฐาน
- ๑.๒ แผนงานอุตสาหกรรมและการโยธา

ที่	โครงการ	วัตถุประสงค์	เป้าหมาย (ผลผลิตของโครงการ)	งบประมาณ					ตัวชี้วัด (KPI)	ผลที่คาดว่าจะได้รับ	หน่วยงาน ที่รับผิดชอบ หลัก
				๒๕๖๑	๒๕๖๒	๒๕๖๓	๒๕๖๔	๒๕๖๕			
๑๗๗	โครงการก่อสร้างถนนคอนกรีตเสริมเหล็ก หมู่ที่ ๕(สายที่ ๑)	เพื่อให้ประชาชน หมู่ที่ ๕ มีเส้นทางในการคมนาคมและขนส่งพืชผลทางการเกษตร	ถนนคอนกรีตเสริมเหล็ก กว้าง ๓.๐๐ เมตร ยาว ๓๐๐ เมตร หรือพื้นที่เทคอนกรีตไม่น้อยกว่า ๙๐๐ ตารางเมตร ตามแบบที่ อบต.กำหนด	๕๘๕,๐๐๐	๕๙๔,๐๐๐	-	-	-	ประชาชนมีความสะดวกในการสัญจรเพิ่มขึ้น	ประชาชนในหมู่ที่ ๕ และหมู่ใกล้เคียงมีเส้นทางในการคมนาคมที่ดีขึ้น	กองช่าง
๑๗๘	โครงการก่อสร้างถนนคอนกรีตเสริมเหล็ก หมู่ที่ ๕(สายที่ ๒)	เพื่อให้ประชาชน หมู่ที่ ๕ มีเส้นทางในการคมนาคมและขนส่งพืชผลทางการเกษตร	ถนนคอนกรีตเสริมเหล็ก กว้าง ๓.๕๐ เมตร ยาว ๑๖๕ เมตร หรือพื้นที่เทคอนกรีตไม่น้อยกว่า ๕๗๗.๕ ตารางเมตร ตามแบบที่ อบต.กำหนด	๓๗๖,๐๐๐	๓๘๒,๐๐๐	-	-	-	ประชาชนมีความสะดวกในการสัญจรเพิ่มขึ้น	ประชาชนในหมู่ที่ ๕ และหมู่ใกล้เคียงมีเส้นทางในการคมนาคมที่ดีขึ้น	กองช่าง

รายละเอียดโครงการพัฒนา
แผนพัฒนาท้องถิ่น (พ.ศ. ๒๕๖๑ - ๒๕๖๕)
องค์การบริหารส่วนตำบลเขาสามลึบหาบ

แบบ ผ. ๐๒

- ก. ยุทธศาสตร์จังหวัดที่ ๒ ส่งเสริมและพัฒนาการค้าการลงทุนสู่สากล
- ข. ยุทธศาสตร์การพัฒนาของ อปท. ในเขตจังหวัดกาญจนบุรี ที่ ๒ ยุทธศาสตร์การพัฒนาด้านโครงสร้างพื้นฐาน ๒.๑ การคมนาคมและการขนส่ง
๑. ยุทธศาสตร์การพัฒนา อปท. ที่ ๔. ระบบสาธารณูปโภค สาธารณูปการ โครงสร้างพื้นฐาน
- ๑.๒ แผนงานอุตสาหกรรมและการโยธา

ที่	โครงการ	วัตถุประสงค์	เป้าหมาย (ผลผลิตของโครงการ)	งบประมาณ					ตัวชี้วัด (KPI)	ผลที่คาดว่าจะได้รับ	หน่วยงาน ที่รับผิดชอบ หลัก
				๒๕๖๑	๒๕๖๒	๒๕๖๓	๒๕๖๔	๒๕๖๕			
๑๗๙	โครงการก่อสร้างถนนคอนกรีตเสริมเหล็ก หมู่ที่ ๖ (สายที่ ๑)	เพื่อให้ประชาชนหมู่ที่ ๖ มีเส้นทางในการคมนาคมและขนส่งพืชผลทางการเกษตร	ถนนคอนกรีตเสริมเหล็ก กว้าง ๔.๐๐ เมตร ยาว ๑๐๐ เมตร หรือพื้นที่เทคอนกรีตไม่น้อยกว่า ๔๐๐ ตารางเมตร ตามแบบที่ อบต. กำหนด (บริเวณบ้านนายเลียน พันจ้อย)	๒๖๐,๐๐๐	๒๖๔,๐๐๐	-	-	-	ประชาชนมีความสะดวกในการสัญจรเพิ่มขึ้น	ประชาชนในหมู่ที่ ๖ และหมู่ใกล้เคียงมีเส้นทางในการคมนาคมที่ดีขึ้น	กองช่าง
๑๘๐	โครงการก่อสร้างถนนคอนกรีตเสริมเหล็ก หมู่ที่ ๖ (สายที่ ๒)	เพื่อให้ประชาชนหมู่ที่ ๖ มีเส้นทางในการคมนาคมและขนส่งพืชผลทางการเกษตร	ถนนคอนกรีตเสริมเหล็ก กว้าง ๔.๐๐ เมตร ยาว ๒๐๐ เมตร หรือพื้นที่เทคอนกรีตไม่น้อยกว่า ๘๐๐ ตารางเมตร ตามแบบที่ อบต. กำหนด (บริเวณบ้านนายทิม จิตรประเสริฐ)	๕๒๐,๐๐๐	๕๒๘,๐๐๐	-	-	-	ประชาชนมีความสะดวกในการสัญจรเพิ่มขึ้น	ประชาชนในหมู่ที่ ๖ และหมู่ใกล้เคียงมีเส้นทางในการคมนาคมที่ดีขึ้น	กองช่าง

รายละเอียดโครงการพัฒนา
แผนพัฒนาท้องถิ่น (พ.ศ. ๒๕๖๑ - ๒๕๖๕)
องค์การบริหารส่วนตำบลเขาสามลือหาบ

แบบ ผ. ๐๒

- ก. ยุทธศาสตร์จังหวัดที่ ๒ ส่งเสริมและพัฒนาการค้าการลงทุนสู่สากล
- ข. ยุทธศาสตร์การพัฒนาของ อปท. ในเขตจังหวัดกาญจนบุรี ที่ ๒ ยุทธศาสตร์การพัฒนาด้านโครงสร้างพื้นฐาน ๒.๑ การคมนาคมและการขนส่ง
๑. ยุทธศาสตร์การพัฒนา อปท. ที่ ๔. ระบบสาธารณูปโภค สาธารณูปการ โครงสร้างพื้นฐาน
- ๑.๒ แผนงานอุตสาหกรรมและการโยธา

ที่	โครงการ	วัตถุประสงค์	เป้าหมาย (ผลผลิตของโครงการ)	งบประมาณ					ตัวชี้วัด (KPI)	ผลที่คาดว่าจะได้รับ	หน่วยงาน ที่รับผิดชอบ หลัก
				๒๕๖๑	๒๕๖๒	๒๕๖๓	๒๕๖๔	๒๕๖๕			
๑๘๑	โครงการก่อสร้างถนนคอนกรีตเสริมเหล็ก หมู่ที่ ๖(สายที่ ๓)	เพื่อให้ประชาชน หมู่ที่ ๖ มีเส้นทางในการคมนาคมและขนส่งพืชผลทางการเกษตร	ถนนคอนกรีตเสริมเหล็ก กว้าง ๔.๐๐ เมตร ยาว ๒๐๐ เมตร หรือพื้นที่เทคอนกรีตไม่น้อยกว่า ๘๐๐ ตารางเมตร ตามแบบที่ อบต.กำหนด(บริเวณบ้านนายลำยวน วันดี)	๕๒๐,๐๐๐	๕๒๘,๐๐๐	-	-	-	ประชาชนมีความสะดวกในการสัญจรเพิ่มขึ้น	ประชาชนในหมู่ที่ ๖ และหมู่ใกล้เคียงมีเส้นทางในการคมนาคมที่ดีขึ้น	กองช่าง
๑๘๒	โครงการก่อสร้างถนนคอนกรีตเสริมเหล็ก หมู่ที่ ๖(สายที่ ๔)	เพื่อให้ประชาชน หมู่ที่ ๖ มีเส้นทางในการคมนาคมและขนส่งพืชผลทางการเกษตร	ถนนคอนกรีตเสริมเหล็ก กว้าง ๔.๐๐ เมตร ยาว ๖๐๐ เมตร หรือพื้นที่เทคอนกรีตไม่น้อยกว่า ๒,๔๐๐ ตารางเมตร ตามแบบที่ อบต.กำหนด(บริเวณบ้านนายสมจิต ข้าเจริญ)	๑,๕๖๐,๐๐๐	๑,๕๘๔,๐๐๐	-	-	-	ประชาชนมีความสะดวกในการสัญจรเพิ่มขึ้น	ประชาชนในหมู่ที่ ๖ และหมู่ใกล้เคียงมีเส้นทางในการคมนาคมที่ดีขึ้น	กองช่าง

รายละเอียดโครงการพัฒนา
แผนพัฒนาท้องถิ่น (พ.ศ. ๒๕๖๑ - ๒๕๖๕)
องค์การบริหารส่วนตำบลเขาสามลือหาบ

แบบ ผ. ๐๒

- ก. ยุทธศาสตร์จังหวัดที่ ๒ ส่งเสริมและพัฒนาการค้าการลงทุนสู่สากล
- ข. ยุทธศาสตร์การพัฒนาของ อปท. ในเขตจังหวัดกาญจนบุรี ที่ ๒ ยุทธศาสตร์การพัฒนาด้านโครงสร้างพื้นฐาน ๒.๑ การคมนาคมและการขนส่ง
๑. ยุทธศาสตร์การพัฒนา อปท. ที่ ๔. ระบบสาธารณูปโภค สาธารณูปการ โครงสร้างพื้นฐาน
- ๑.๒ แผนงานอุตสาหกรรมและการโยธา

ที่	โครงการ	วัตถุประสงค์	เป้าหมาย (ผลผลิตของโครงการ)	งบประมาณ					ตัวชี้วัด (KPI)	ผลที่คาดว่าจะได้รับ	หน่วยงาน ที่รับผิดชอบ หลัก
				๒๕๖๑	๒๕๖๒	๒๕๖๓	๒๕๖๔	๒๕๖๕			
๑๘๓	โครงการก่อสร้างถนนคอนกรีตเสริมเหล็ก หมู่ที่ ๖ (สายที่ ๕)	เพื่อให้ประชาชน หมู่ที่ ๖ มีเส้นทางในการคมนาคมและขนส่งพืชผลทางการเกษตร	ถนนคอนกรีตเสริมเหล็ก กว้าง ๔.๐๐ เมตร ยาว ๑๕๐ เมตร หรือพื้นที่เทคอนกรีตไม่น้อยกว่า ๖๐๐ ตารางเมตร ตามแบบที่ อบต. กำหนด(บริเวณบ้านนายแดง ภาคภูมิ)	๓๐๙,๐๐๐	๓๙๖,๐๐๐	-	๔๐๐,๐๐๐	-	ประชาชนมีความสะดวกในการสัญจรเพิ่มขึ้น	ประชาชนในหมู่ที่ ๖ และหมู่ใกล้เคียงมีเส้นทางในการคมนาคมที่ดีขึ้น	กองช่าง
๑๘๔	โครงการก่อสร้างถนนคอนกรีตเสริมเหล็ก หมู่ที่ ๖ (สายที่ ๖)	เพื่อให้ประชาชน หมู่ที่ ๖ มีเส้นทางในการคมนาคมและขนส่งพืชผลทางการเกษตร	ถนนคอนกรีตเสริมเหล็ก กว้าง ๔.๐๐ เมตร ยาว ๖๐๐ เมตร หรือพื้นที่เทคอนกรีตไม่น้อยกว่า ๒,๔๐๐ ตารางเมตร ตามแบบที่ อบต. กำหนด(บริเวณบ้านนายลำไย จิตรประเสริฐ)	๑,๕๖๐,๐๐๐	๑,๕๘๔,๐๐๐	-	-	-	ประชาชนมีความสะดวกในการสัญจรเพิ่มขึ้น	ประชาชนในหมู่ที่ ๖ และหมู่ใกล้เคียงมีเส้นทางในการคมนาคมที่ดีขึ้น	กองช่าง

รายละเอียดโครงการพัฒนา
แผนพัฒนาท้องถิ่น (พ.ศ. ๒๕๖๑ - ๒๕๖๕)
องค์การบริหารส่วนตำบลเขาสามลือหาบ

แบบ ผ. ๐๒

- ก. ยุทธศาสตร์จังหวัดที่ ๒ ส่งเสริมและพัฒนาการค้าการลงทุนสู่สากล
- ข. ยุทธศาสตร์การพัฒนาของ อปท. ในเขตจังหวัดกาญจนบุรี ที่ ๒ ยุทธศาสตร์การพัฒนาด้านโครงสร้างพื้นฐาน ๒.๑ การคมนาคมและการขนส่ง
๑. ยุทธศาสตร์การพัฒนา อปท. ที่ ๔. ระบบสาธารณูปโภค สาธารณูปการ โครงสร้างพื้นฐาน
- ๑.๒ แผนงานอุตสาหกรรมและการโยธา

ที่	โครงการ	วัตถุประสงค์	เป้าหมาย (ผลผลิตของโครงการ)	งบประมาณ					ตัวชี้วัด (KPI)	ผลที่คาดว่าจะได้รับ	หน่วยงาน ที่รับผิดชอบ หลัก
				๒๕๖๑	๒๕๖๒	๒๕๖๓	๒๕๖๔	๒๕๖๕			
๑๘๕	โครงการก่อสร้างถนนคอนกรีตเสริมเหล็ก หมู่ที่ ๖ (สายที่ ๗)	เพื่อให้ประชาชนหมู่ที่ ๖ มีเส้นทางในการคมนาคมและขนส่งพืชผลทางการเกษตร	ถนนคอนกรีตเสริมเหล็ก กว้าง ๓.๐๐ เมตร ยาว ๑๐๐ เมตร หรือพื้นที่เทคอนกรีตไม่น้อยกว่า ๓๐๐ ตารางเมตร ตามแบบที่ อบต. กำหนด(บริเวณบ้านนายสมบัติ อุ่นจี่)	๑๙๕,๐๐๐	๑๙๘,๐๐๐	-	๒๐๐,๐๐๐	-	ประชาชนมีความสะดวกในการสัญจรเพิ่มขึ้น	ประชาชนในหมู่ที่ ๖ และหมู่ใกล้เคียงมีเส้นทางในการคมนาคมที่ดีขึ้น	กองช่าง
๑๘๖	โครงการก่อสร้างถนนคอนกรีตเสริมเหล็ก หมู่ที่ ๖ (สายที่ ๘)	เพื่อให้ประชาชนหมู่ที่ ๖ มีเส้นทางในการคมนาคมและขนส่งพืชผลทางการเกษตร	ถนนคอนกรีตเสริมเหล็ก กว้าง ๔.๐๐ เมตร ยาว ๒๐๐ เมตร หรือพื้นที่เทคอนกรีตไม่น้อยกว่า ๘๐๐ ตารางเมตร ตามแบบที่ อบต. กำหนด(บริเวณบ้าน ผ.ช.สุชิน คงทอง)	-	๔๕๖,๐๐๐	๔๕๖,๐๐๐	๔๕๖,๐๐๐	๔๕๖,๐๐๐	ประชาชนมีความสะดวกในการสัญจรเพิ่มขึ้น	ประชาชนในหมู่ที่ ๖ และหมู่ใกล้เคียงมีเส้นทางในการคมนาคมที่ดีขึ้น	กองช่าง

รายละเอียดโครงการพัฒนา
แผนพัฒนาท้องถิ่น (พ.ศ. ๒๕๖๑ - ๒๕๖๕)
องค์การบริหารส่วนตำบลเขาสามลือหาบ

แบบ ผ. ๐๒

- ก. ยุทธศาสตร์จังหวัดที่ ๒ ส่งเสริมและพัฒนาการค้าการลงทุนสู่สากล
- ข. ยุทธศาสตร์การพัฒนาของ อปท. ในเขตจังหวัดกาญจนบุรี ที่ ๒ ยุทธศาสตร์การพัฒนาด้านโครงสร้างพื้นฐาน ๒.๑ การคมนาคมและการขนส่ง
๑. ยุทธศาสตร์การพัฒนา อปท. ที่ ๔. ระบบสาธารณูปโภค สาธารณูปการ โครงสร้างพื้นฐาน
- ๑.๒ แผนงานอุตสาหกรรมและการโยธา

ที่	โครงการ	วัตถุประสงค์	เป้าหมาย (ผลผลิตของโครงการ)	งบประมาณ					ตัวชี้วัด (KPI)	ผลที่คาดว่าจะได้รับ	หน่วยงาน ที่รับผิดชอบ หลัก
				๒๕๖๑	๒๕๖๒	๒๕๖๓	๒๕๖๔	๒๕๖๕			
๑๘๗	โครงการก่อสร้างถนนคอนกรีตเสริมเหล็ก หมู่ที่ ๖ (สายที่ ๙)	เพื่อให้ประชาชน หมู่ที่ ๖ มีเส้นทางในการคมนาคมและขนส่งพืชผลทางการเกษตร	ถนนคอนกรีตเสริมเหล็ก กว้าง ๔.๐๐ เมตร ยาว ๕๐๐ เมตร หรือพื้นที่เทคอนกรีตไม่น้อยกว่า ๒,๐๐๐ ตารางเมตร ตามแบบที่ อบต. กำหนด(บริเวณบ้านนายยุคโม้ย เชียงจิ่ง)	๑,๓๐๐,๐๐๐	๑,๓๒๐,๐๐๐	-	-	-	ประชาชนมีความสะดวกในการสัญจรเพิ่มขึ้น	ประชาชนในหมู่ที่ ๖ และหมู่ใกล้เคียงมีเส้นทางในการคมนาคมที่ดีขึ้น	กองช่าง
๑๘๘	โครงการก่อสร้างถนนคอนกรีตเสริมเหล็ก หมู่ที่ ๖ (สายที่ ๑๐)	เพื่อให้ประชาชน หมู่ที่ ๖ มีเส้นทางในการคมนาคมและขนส่งพืชผลทางการเกษตร	ถนนคอนกรีตเสริมเหล็ก กว้าง ๔.๐๐ เมตร ยาว ๕๐๐ เมตร หรือพื้นที่เทคอนกรีตไม่น้อยกว่า ๒,๐๐๐ ตารางเมตร ตามแบบที่ อบต. กำหนด(บริเวณบ้านนายตี โมเล็ก)	๑,๓๐๐,๐๐๐	๑,๓๒๐,๐๐๐	-	-	-	ประชาชนมีความสะดวกในการสัญจรเพิ่มขึ้น	ประชาชนในหมู่ที่ ๖ และหมู่ใกล้เคียงมีเส้นทางในการคมนาคมที่ดีขึ้น	กองช่าง

รายละเอียดโครงการพัฒนา
แผนพัฒนาท้องถิ่น (พ.ศ. ๒๕๖๑ - ๒๕๖๕)
องค์การบริหารส่วนตำบลเขาสามลือหาบ

แบบ ผ. ๐๒

- ก. ยุทธศาสตร์จังหวัดที่ ๒ ส่งเสริมและพัฒนาการค้าการลงทุนสู่สากล
- ข. ยุทธศาสตร์การพัฒนาของ อปท. ในเขตจังหวัดกาญจนบุรี ที่ ๒ ยุทธศาสตร์การพัฒนาด้านโครงสร้างพื้นฐาน ๒.๑ การคมนาคมและการขนส่ง
๑. ยุทธศาสตร์การพัฒนา อปท. ที่ ๔. ระบบสาธารณูปโภค สาธารณูปการ โครงสร้างพื้นฐาน
- ๑.๒ แผนงานอุตสาหกรรมและการโยธา

ที่	โครงการ	วัตถุประสงค์	เป้าหมาย (ผลผลิตของโครงการ)	งบประมาณ					ตัวชี้วัด (KPI)	ผลที่คาดว่าจะได้รับ	หน่วยงาน ที่รับผิดชอบ หลัก
				๒๕๖๑	๒๕๖๒	๒๕๖๓	๒๕๖๔	๒๕๖๕			
๑๘๙	โครงการก่อสร้างถนนคอนกรีตเสริมเหล็ก หมู่ที่ ๖ (สายที่ ๑๑)	เพื่อให้ประชาชน หมู่ที่ ๖ มีเส้นทางในการคมนาคมและขนส่งพืชผลทางการเกษตร	ถนนคอนกรีตเสริมเหล็ก กว้าง ๔.๐๐ เมตร ยาว ๑๒๐ เมตร หรือพื้นที่เทคอนกรีตไม่น้อยกว่า ๔๘๐ ตารางเมตร ตามแบบที่ อบต. กำหนด(บริเวณบ้านลุงคำ สาลี)	๓๑๒,๐๐๐	๓๑๗,๐๐๐	-	-	-	ประชาชนมีความสะดวกในการสัญจรเพิ่มขึ้น	ประชาชนในหมู่ที่ ๖ และหมู่ใกล้เคียงมีเส้นทางในการคมนาคมที่ดีขึ้น	กองช่าง
๑๙๐	โครงการก่อสร้างถนนคอนกรีตเสริมเหล็ก หมู่ที่ ๖	เพื่อให้ประชาชน หมู่ที่ ๖ มีเส้นทางในการคมนาคมและขนส่งพืชผลทางการเกษตร	ถนนคอนกรีตเสริมเหล็ก กว้าง ๔.๐๐ เมตร ยาว ๒๐๐ เมตร หรือพื้นที่เทคอนกรีตไม่น้อยกว่า ๘๐๐ ตารางเมตร ตามแบบที่ อบต. กำหนด(บริเวณบ้านนายนี้ ยินดี)	-	-	๔๕๖,๐๐๐	-	๔๕๖,๐๐๐	ประชาชนมีความสะดวกในการสัญจรเพิ่มขึ้น	ประชาชนในหมู่ที่ ๖ และหมู่ใกล้เคียงมีเส้นทางในการคมนาคมที่ดีขึ้น	กองช่าง

รายละเอียดโครงการพัฒนา
แผนพัฒนาท้องถิ่น (พ.ศ. ๒๕๖๑ - ๒๕๖๕)
องค์การบริหารส่วนตำบลเขาสามลือหาบ

แบบ ผ. ๐๒

- ก. ยุทธศาสตร์จังหวัดที่ ๒ ส่งเสริมและพัฒนาการค้าการลงทุนสู่สากล
- ข. ยุทธศาสตร์การพัฒนาของ อปท. ในเขตจังหวัดกาญจนบุรี ที่ ๒ ยุทธศาสตร์การพัฒนาด้านโครงสร้างพื้นฐาน ๒.๑ การคมนาคมและการขนส่ง
๑. ยุทธศาสตร์การพัฒนา อปท. ที่ ๔. ระบบสาธารณูปโภค สาธารณูปการ โครงสร้างพื้นฐาน
- ๑.๒ แผนงานอุตสาหกรรมและการโยธา

ที่	โครงการ	วัตถุประสงค์	เป้าหมาย (ผลผลิตของโครงการ)	งบประมาณ					ตัวชี้วัด (KPI)	ผลที่คาดว่าจะได้รับ	หน่วยงาน ที่รับผิดชอบ หลัก
				๒๕๖๑	๒๕๖๒	๒๕๖๓	๒๕๖๔	๒๕๖๕			
๑๙๑	โครงการขยายไหล่ทางคอนกรีตเสริมเหล็ก หมู่ที่ ๗ (สายที่ ๑)	เพื่อให้ประชาชนหมู่ที่ ๗ มีเส้นทางในการคมนาคมและขนส่งพืชผลทางการเกษตร	ขยายไหล่ทางถนนคอนกรีตเสริมเหล็ก กว้าง ๑.๐๐ เมตร ยาว ๒๔๐ เมตร หรือพื้นที่คอนกรีตไม่น้อยกว่า ๒๔๐ ตารางเมตรพร้อมตีเส้นจราจรและวางท่อประปาตามแบบที่ อบต. กำหนด(บริเวณบ้านผู้ใหญ่ทั้ง)	๒๘๐,๐๐๐	๒๘๐,๐๐๐	-	-	-	ประชาชนมีความสะดวกในการสัญจรเพิ่มขึ้น	ประชาชนในหมู่ที่ ๗ และหมู่ใกล้เคียงมีเส้นทางในการคมนาคมที่ดีขึ้น	กองช่าง
๑๙๒	โครงการก่อสร้างถนนคอนกรีตเสริมเหล็ก หมู่ที่ ๗	ก่อสร้างถนนคอนกรีต บริเวณหมู่ที่ ๗ เพื่อให้ประชาชนหมู่ที่ ๗ มีเส้นทางในการคมนาคมและขนส่งพืชผลทางการเกษตร	ก่อสร้างถนนคอนกรีตเสริมเหล็ก ถนนกว้าง ๓.๕๐ เมตร ยาวรวม ๑๑๗ เมตร จำนวน ๑ ช่วง และถนนกว้าง ๓.๐๐ เมตร ยาวรวม ๔๔ เมตร จำนวน ๑ ช่วง และถนนคอนกรีตเสริมเหล็กที่หน้าถนนเดิม ถนนกว้าง ๔.๐๐ เมตร ยาวรวม ๔๕ เมตร	-	๓๘๐,๐๐๐	-	-	-	ประชาชนมีความสะดวกในการสัญจรเพิ่มขึ้น	ประชาชนในหมู่ที่ ๗ และหมู่ใกล้เคียงมีเส้นทางในการคมนาคมที่ดีขึ้น	กองช่าง

รายละเอียดโครงการพัฒนา
แผนพัฒนาท้องถิ่น (พ.ศ. ๒๕๖๑ - ๒๕๖๕)
องค์การบริหารส่วนตำบลเขาสามลือหาบ

แบบ ผ. ๐๒

- ก. ยุทธศาสตร์จังหวัดที่ ๒ ส่งเสริมและพัฒนาการค้าการลงทุนสู่สากล
- ข. ยุทธศาสตร์การพัฒนาของ อปท. ในเขตจังหวัดกาญจนบุรี ที่ ๒ ยุทธศาสตร์การพัฒนาด้านโครงสร้างพื้นฐาน ๒.๑ การคมนาคมและการขนส่ง
๑. ยุทธศาสตร์การพัฒนา อปท. ที่ ๔. ระบบสาธารณูปโภค สาธารณูปการ โครงสร้างพื้นฐาน
- ๑.๒ แผนงานอุตสาหกรรมและการโยธา

ที่	โครงการ	วัตถุประสงค์	เป้าหมาย (ผลผลิตของโครงการ)	งบประมาณ					ตัวชี้วัด (KPI)	ผลที่คาดว่าจะได้รับ	หน่วยงาน ที่รับผิดชอบ หลัก
				๒๕๖๑	๒๕๖๒	๒๕๖๓	๒๕๖๔	๒๕๖๕			
๑๙๓	โครงการก่อสร้างถนนคอนกรีตเสริมเหล็ก หมู่ที่ ๗	เพื่อให้ประชาชนหมู่ที่ ๗ มีเส้นทางในการคมนาคมและขนส่งพืชผลทางการเกษตร	ถนนคอนกรีตเสริมเหล็ก กว้าง ๓.๐๐ เมตร ยาว ๒๐๐ เมตร หรือพื้นที่เทคอนกรีตไม่น้อยกว่า ๖๐๐ ตารางเมตร ตามแบบที่ อบต. กำหนด (บริเวณบ้านนายนายจืด จูเว นายมนัส สิ้นคง)	-	-	๔๐๐,๐๐๐	-	-	ประชาชนมีความสะดวกในการสัญจรเพิ่มขึ้น	ประชาชนในหมู่ที่ ๗ และหมู่ใกล้เคียงมีเส้นทางในการคมนาคมที่ดีขึ้น	กองช่าง
๑๙๔	โครงการก่อสร้างคอนกรีตเสริมเหล็ก หมู่ที่ ๗	เพื่อให้ประชาชนหมู่ที่ ๗ มีเส้นทางในการคมนาคมและขนส่งพืชผลทางการเกษตร	ถนนคอนกรีตเสริมเหล็ก กว้าง ๓.๐๐ เมตร ยาว ๑๕๐ เมตร หรือพื้นที่เทคอนกรีตไม่น้อยกว่า ๔๕๐ ตารางเมตร ตามแบบที่ อบต. กำหนด (บริเวณบ้านนายเสี้ยว ใจจัน)	-	-	๓๕๐,๐๐๐	-	-	ประชาชนมีความสะดวกในการสัญจรเพิ่มขึ้น	ประชาชนในหมู่ที่ ๗ และหมู่ใกล้เคียงมีเส้นทางในการคมนาคมที่ดีขึ้น	กองช่าง

รายละเอียดโครงการพัฒนา
แผนพัฒนาท้องถิ่น (พ.ศ. ๒๕๖๑ - ๒๕๖๕)
องค์การบริหารส่วนตำบลเขาสามลือหาบ

แบบ ผ. ๐๒

- ก. ยุทธศาสตร์จังหวัดที่ ๒ ส่งเสริมและพัฒนาการค้าการลงทุนสู่สากล
- ข. ยุทธศาสตร์การพัฒนาของ อปท. ในเขตจังหวัดกาญจนบุรี ที่ ๒ ยุทธศาสตร์การพัฒนาด้านโครงสร้างพื้นฐาน ๒.๑ การคมนาคมและการขนส่ง
๑. ยุทธศาสตร์การพัฒนา อปท. ที่ ๔. ระบบสาธารณูปโภค สาธารณูปการ โครงสร้างพื้นฐาน
- ๑.๒ แผนงานอุตสาหกรรมและการโยธา

ที่	โครงการ	วัตถุประสงค์	เป้าหมาย (ผลผลิตของโครงการ)	งบประมาณ					ตัวชี้วัด (KPI)	ผลที่คาดว่าจะได้รับ	หน่วยงาน ที่รับผิดชอบ หลัก
				๒๕๖๑	๒๕๖๒	๒๕๖๓	๒๕๖๔	๒๕๖๕			
๑๙๕	โครงการปรับปรุงฝักรถนนคอนกรีตเสริมเหล็ก หมู่ที่ ๗	เพื่อให้ประชาชนหมู่ที่ ๗ มีเส้นทางในการคมนาคมและขนส่งพืชผลทางการเกษตร	ถนนคอนกรีตเสริมเหล็ก กว้าง ๖.๐๐ เมตร ยาว ๒๐๐ เมตร หรือพื้นที่เทคอนกรีตไม่น้อยกว่า ๑,๒๐๐ ตารางเมตร ตามแบบที่ อบต. กำหนด	-	-	-	๘๐๐,๐๐๐.	-	ประชาชนมีความสะดวกในการสัญจรเพิ่มขึ้น	ประชาชนในหมู่ที่ ๗ และหมู่ใกล้เคียงมีเส้นทางในการคมนาคมที่ดีขึ้น	กองช่าง
๑๙๖	โครงการก่อสร้างถนนคอนกรีตเสริมเหล็ก หมู่ที่ ๗	เพื่อให้ประชาชนหมู่ที่ ๗ มีเส้นทางในการคมนาคมและขนส่งพืชผลทางการเกษตร	ถนนคอนกรีตเสริมเหล็ก กว้าง ๓.๐๐ เมตร ยาว ๓๐๐ เมตร หรือพื้นที่เทคอนกรีตไม่น้อยกว่า ๙๐๐ ตารางเมตร ตามแบบที่ อบต. กำหนด	-	-	-	-	๖๐๐,๐๐๐	ประชาชนมีความสะดวกในการสัญจรเพิ่มขึ้น	ประชาชนในหมู่ที่ ๗ และหมู่ใกล้เคียงมีเส้นทางในการคมนาคมที่ดีขึ้น	กองช่าง

รายละเอียดโครงการพัฒนา
แผนพัฒนาท้องถิ่น (พ.ศ. ๒๕๖๑ - ๒๕๖๕)
องค์การบริหารส่วนตำบลเขาสามลือหาบ

แบบ ผ. ๐๒

- ก. ยุทธศาสตร์จังหวัดที่ ๒ ส่งเสริมและพัฒนาการค้าการลงทุนสู่สากล
- ข. ยุทธศาสตร์การพัฒนาของ อปท. ในเขตจังหวัดกาญจนบุรี ที่ ๒ ยุทธศาสตร์การพัฒนาด้านโครงสร้างพื้นฐาน ๒.๑ การคมนาคมและการขนส่ง
๑. ยุทธศาสตร์การพัฒนา อปท. ที่ ๔. ระบบสาธารณูปโภค สาธารณูปการ โครงสร้างพื้นฐาน
- ๑.๒ แผนงานอุตสาหกรรมและการโยธา

ที่	โครงการ	วัตถุประสงค์	เป้าหมาย (ผลผลิตของโครงการ)	งบประมาณ					ตัวชี้วัด (KPI)	ผลที่คาดว่าจะได้รับ	หน่วยงาน ที่รับผิดชอบ หลัก
				๒๕๖๑	๒๕๖๒	๒๕๖๓	๒๕๖๔	๒๕๖๕			
๑๙๗	โครงการก่อสร้างถนนคอนกรีตเสริมเหล็ก หมู่ที่ ๘	เพื่อให้ประชาชนหมู่ที่ ๘ มีเส้นทางในการคมนาคมและขนส่งพืชผลทางการเกษตร	ถนนคอนกรีตเสริมเหล็ก กว้าง ๓.๐๐ เมตร ยาว ๒๓๓ เมตร หรือพื้นที่เทคอนกรีตไม่น้อยกว่า ๗๐๐ ตารางเมตร ตามแบบที่ อบต. กำหนด	๔๕๕,๐๐๐	๔๖๒,๐๐๐	-	-	-	ประชาชนมีความสะดวกในการสัญจรเพิ่มขึ้น	ประชาชนในหมู่ที่ ๘ และหมู่ใกล้เคียงมีเส้นทางในการคมนาคมที่ดีขึ้น	กองช่าง
๑๙๘	โครงการขยายไหล่ถนนคอนกรีตเสริมเหล็ก หมู่ที่ ๘ (สายที่ ๑)	เพื่อให้ประชาชนหมู่ที่ ๘ มีเส้นทางในการคมนาคมและขนส่งพืชผลทางการเกษตร	ขยายไหล่ทางถนนคอนกรีตเสริมเหล็ก กว้าง ๑.๐๐ เมตร ยาว ๗๐๐ เมตร หรือพื้นที่เทคอนกรีตไม่น้อยกว่า ๗๐๐ ตารางเมตร ตามแบบที่ อบต. กำหนด(บริเวณบ้านคุณน้ำเงินเสื่อใจ)	๔๕๕,๐๐๐	๔๖๒,๐๐๐	-	-	-	ประชาชนมีความสะดวกในการสัญจรเพิ่มขึ้น	ประชาชนในหมู่ที่ ๘ และหมู่ใกล้เคียงมีเส้นทางในการคมนาคมที่ดีขึ้น	กองช่าง

รายละเอียดโครงการพัฒนา
แผนพัฒนาท้องถิ่น (พ.ศ. ๒๕๖๑ - ๒๕๖๕)
องค์การบริหารส่วนตำบลเขาสามลือหาบ

แบบ ผ. ๐๒

- ก. ยุทธศาสตร์จังหวัดที่ ๒ ส่งเสริมและพัฒนาการค้าการลงทุนสู่สากล
- ข. ยุทธศาสตร์การพัฒนาของ อปท. ในเขตจังหวัดกาญจนบุรี ที่ ๒ ยุทธศาสตร์การพัฒนาด้านโครงสร้างพื้นฐาน ๒.๑ การคมนาคมและการขนส่ง
๑. ยุทธศาสตร์การพัฒนา อปท. ที่ ๔. ระบบสาธารณูปโภค สาธารณูปการ โครงสร้างพื้นฐาน
- ๑.๒ แผนงานอุตสาหกรรมและการโยธา

ที่	โครงการ	วัตถุประสงค์	เป้าหมาย (ผลผลิตของโครงการ)	งบประมาณ					ตัวชี้วัด (KPI)	ผลที่คาดว่าจะได้รับ	หน่วยงาน ที่รับผิดชอบ หลัก
				๒๕๖๑	๒๕๖๒	๒๕๖๓	๒๕๖๔	๒๕๖๕			
๑๙๙	โครงการขยายไหล่ถนนคอนกรีตเสริมเหล็ก หมู่ที่ ๘ (สายที่ ๒)	เพื่อให้ประชาชนหมู่ที่ ๘ มีเส้นทางในการคมนาคมและขนส่งพืชผลทางการเกษตร	ขยายไหล่ทางถนนคอนกรีตเสริมเหล็ก กว้าง ๒.๐๐ เมตร ยาว ๗๕๐ เมตร หรือพื้นที่เทคอนกรีตไม่น้อยกว่า ๑,๕๐๐ ตารางเมตร ตามแบบที่ อบต. กำหนด(บริเวณบ้านนายจรัล ทุลเกษม)	๙๗๕,๐๐๐	๙๙๐,๐๐๐	-	-	-	ประชาชนมีความสะดวกในการสัญจรเพิ่มขึ้น	ประชาชนในหมู่ที่ ๗ และหมู่ใกล้เคียงมีเส้นทางในการคมนาคมที่ดีขึ้น	กองช่าง

รายละเอียดโครงการพัฒนา
แผนพัฒนาท้องถิ่น (พ.ศ. ๒๕๖๑ - ๒๕๖๕)
องค์การบริหารส่วนตำบลเขาสามลือหาบ

แบบ ผ. ๐๒

- ก. ยุทธศาสตร์จังหวัดที่ ๒ ส่งเสริมและพัฒนาการค้าการลงทุนสู่สากล
- ข. ยุทธศาสตร์การพัฒนาของ อปท. ในเขตจังหวัดกาญจนบุรี ที่ ๒ ยุทธศาสตร์การพัฒนาด้านโครงสร้างพื้นฐาน ๒.๑ การคมนาคมและการขนส่ง
๑. ยุทธศาสตร์การพัฒนา อปท. ที่ ๔. ระบบสาธารณูปโภค สาธารณูปการ โครงสร้างพื้นฐาน
- ๑.๒ แผนงานอุตสาหกรรมและการโยธา

ที่	โครงการ	วัตถุประสงค์	เป้าหมาย (ผลผลิตของโครงการ)	งบประมาณ					ตัวชี้วัด (KPI)	ผลที่คาดว่าจะได้รับ	หน่วยงาน ที่รับผิดชอบ หลัก
				๒๕๖๑	๒๕๖๒	๒๕๖๓	๒๕๖๔	๒๕๖๕			
๒๐๐	โครงการก่อสร้างถนนคอนกรีตเสริมเหล็ก หมู่ที่ ๘	เพื่อให้ประชาชนหมู่ที่ ๘ มีเส้นทางในการคมนาคมและขนส่งพืชผลทางการเกษตร	ก่อสร้างถนนคอนกรีตเสริมเหล็ก ถนนกว้าง ๑.๐๐ เมตร ยาวรวม ๓๕๐ เมตร	-	๒๗๐,๐๐๐	-	-	-	ประชาชนมีความสะดวกในการสัญจรเพิ่มขึ้น	ประชาชนในหมู่ที่ ๘ และหมู่ใกล้เคียงมีเส้นทางในการคมนาคมที่ดีขึ้น	กองช่าง
๒๐๑	โครงการก่อสร้างถนนคอนกรีตเสริมเหล็ก หมู่ที่ ๘	เพื่อให้ประชาชนหมู่ที่ ๘ มีเส้นทางในการคมนาคมและขนส่งพืชผลทางการเกษตร	ก่อสร้างถนนคอนกรีตเสริมเหล็ก ถนนกว้าง ๓.๐๐ เมตร ยาวรวม ๑๓๐ เมตร	-	๒๖๐,๐๐๐	-	-	-	ประชาชนมีความสะดวกในการสัญจรเพิ่มขึ้น	ประชาชนในหมู่ที่ ๘ และหมู่ใกล้เคียงมีเส้นทางในการคมนาคมที่ดีขึ้น	กองช่าง
๒๐๒	โครงการลาดคอนกรีตเสริมเหล็ก หมู่ที่ ๘	เพื่อให้ประชาชนหมู่ที่ ๘ มีเส้นทางในการคมนาคมที่ปลอดภัย	ลาดคอนกรีตเสริมเหล็ก ยาวรวม ๓๕ เมตร พร้อมถมดิน	-	๖๕,๐๐๐	-	-	-	ประชาชนมีความสะดวกและปลอดภัยในการสัญจรเพิ่มขึ้น	ประชาชนในหมู่ที่ ๘ และหมู่ใกล้เคียงมีเส้นทางในการคมนาคม ที่ปลอดภัย	กองช่าง

รายละเอียดโครงการพัฒนา
แผนพัฒนาท้องถิ่น (พ.ศ. ๒๕๖๑ - ๒๕๖๕)
องค์การบริหารส่วนตำบลเขาสามลือหาบ

แบบ ผ. ๐๒

- ก. ยุทธศาสตร์จังหวัดที่ ๒ ส่งเสริมและพัฒนาการค้าการลงทุนสู่สากล
- ข. ยุทธศาสตร์การพัฒนาของ อปท. ในเขตจังหวัดกาญจนบุรี ที่ ๒ ยุทธศาสตร์การพัฒนาด้านโครงสร้างพื้นฐาน ๒.๑ การคมนาคมและการขนส่ง
๑. ยุทธศาสตร์การพัฒนา อปท. ที่ ๔. ระบบสาธารณูปโภค สาธารณูปการ โครงสร้างพื้นฐาน
- ๑.๒ แผนงานอุตสาหกรรมและการโยธา

ที่	โครงการ	วัตถุประสงค์	เป้าหมาย (ผลผลิตของโครงการ)	งบประมาณ					ตัวชี้วัด (KPI)	ผลที่คาดว่าจะได้รับ	หน่วยงาน ที่รับผิดชอบ หลัก
				๒๕๖๑	๒๕๖๒	๒๕๖๓	๒๕๖๔	๒๕๖๕			
๒๐๓	โครงการก่อสร้างถนนคอนกรีตเสริมเหล็ก หมู่ที่ ๘ (สายที่ ๑)	เพื่อให้ประชาชนหมู่ที่ ๘ มีเส้นทางในการคมนาคมและขนส่งพืชผลทางการเกษตร	ก่อสร้างถนนคอนกรีตเสริมเหล็ก ถนนกว้าง ๓.๐๐ เมตร ยาวรวม ๑๐๐ เมตร หรือพื้นที่เทคอนกรีตไม่น้อยกว่า ๓๐๐ ตารางเมตร ตามแบบที่ อบต. กำหนด(บริเวณบ้านปลักประดู่)	-	-	๒๐๐,๐๐๐	-	-	ประชาชนมีความสะดวกในการสัญจรเพิ่มขึ้น	ประชาชนในหมู่ที่ ๘ และหมู่ใกล้เคียงมีเส้นทางในการคมนาคมที่ดีขึ้น	กองช่าง
๒๐๔	โครงการก่อสร้างถนนคอนกรีตเสริมเหล็ก หมู่ที่ ๘ (สายที่ ๒)	เพื่อให้ประชาชนหมู่ที่ ๘ มีเส้นทางในการคมนาคมและขนส่งพืชผลทางการเกษตร	ก่อสร้างถนนคอนกรีตเสริมเหล็ก ถนนกว้าง ๓.๐๐ เมตร ยาวรวม ๑๐๐ เมตร หรือพื้นที่เทคอนกรีตไม่น้อยกว่า ๓๐๐ ตารางเมตร ตามแบบที่ อบต. กำหนด(บริเวณบ้านนายนาม ทูลกระแสม)	-	-	๒๐๐,๐๐๐	-	-	ประชาชนมีความสะดวกในการสัญจรเพิ่มขึ้น	ประชาชนในหมู่ที่ ๘ และหมู่ใกล้เคียงมีเส้นทางในการคมนาคมที่ดีขึ้น	กองช่าง

รายละเอียดโครงการพัฒนา
แผนพัฒนาท้องถิ่น (พ.ศ. ๒๕๖๑ - ๒๕๖๕)
องค์การบริหารส่วนตำบลเขาสามลือหาบ

แบบ ผ. ๐๒

- ก. ยุทธศาสตร์จังหวัดที่ ๒ ส่งเสริมและพัฒนาการค้าการลงทุนสู่สากล
- ข. ยุทธศาสตร์การพัฒนาของ อปท. ในเขตจังหวัดกาญจนบุรี ที่ ๒ ยุทธศาสตร์การพัฒนาด้านโครงสร้างพื้นฐาน ๒.๑ การคมนาคมและการขนส่ง
๑. ยุทธศาสตร์การพัฒนา อปท. ที่ ๔. ระบบสาธารณูปโภค สาธารณูปการ โครงสร้างพื้นฐาน
- ๑.๒ แผนงานอุตสาหกรรมและการโยธา

ที่	โครงการ	วัตถุประสงค์	เป้าหมาย (ผลผลิตของโครงการ)	งบประมาณ					ตัวชี้วัด (KPI)	ผลที่คาดว่าจะได้รับ	หน่วยงาน ที่รับผิดชอบ หลัก
				๒๕๖๑	๒๕๖๒	๒๕๖๓	๒๕๖๔	๒๕๖๕			
๒๐๕	โครงการขยาย ไหล่ถนนคอนกรีต เสริมเหล็ก หมู่ที่ ๘ (สายที่ ๓)	เพื่อให้ประชาชน หมู่ที่ ๘ มีเส้นทาง ในการคมนาคม และขนส่งพืชผล ทางการเกษตร	ขยายไหล่ทางถนนคอนกรีต เสริมเหล็ก กว้าง ๑.๐๐ เมตร ยาว ๗๐๐ เมตร หรือพื้นที่เท คอนกรีตไม่น้อยกว่า ๗๐๐ ตารางเมตร ตามแบบที่ อบต. กำหนด(บริเวณบ้านขุนน้ำเงิน เสียใจ)	-	-	๔๘๐,๐๐๐	-	-	ประชาชนมี ความสะดวก ในการสัญจร เพิ่มขึ้น	ประชาชนใน หมู่ที่ ๘ และ หมู่ใกล้เคียงมี เส้นทางในการ คมนาคมที่ดี ขึ้น	กองช่าง
๒๐๖	โครงการก่อสร้าง ถนนคอนกรีตเสริม เหล็ก หมู่ที่ ๘ (สายที่ ๔)	เพื่อให้ประชาชน หมู่ที่ ๘ มีเส้นทาง ในการคมนาคม และขนส่งพืชผล ทางการเกษตร	ก่อสร้างถนนคอนกรีตเสริม เหล็ก ถนนกว้าง ๓.๐๐ เมตร ยาวรวม ๑๐๐ เมตร หรือพื้นที่เทคอนกรีตไม่น้อย กว่า ๓๐๐ ตารางเมตร ตาม แบบที่ อบต.กำหนด	-	-	-	-	๒๐๐,๐๐๐	ประชาชนมี ความสะดวก ในการสัญจร เพิ่มขึ้น	ประชาชนใน หมู่ที่ ๘ และ หมู่ใกล้เคียงมี เส้นทางในการ คมนาคมที่ดี ขึ้น	กองช่าง

รายละเอียดโครงการพัฒนา
แผนพัฒนาท้องถิ่น (พ.ศ. ๒๕๖๑ - ๒๕๖๕)
องค์การบริหารส่วนตำบลเขาสามลือหาบ

แบบ ผ. ๐๒

- ก. ยุทธศาสตร์จังหวัดที่ ๒ ส่งเสริมและพัฒนาการค้าการลงทุนสู่สากล
- ข. ยุทธศาสตร์การพัฒนาของ อปท. ในเขตจังหวัดกาญจนบุรี ที่ ๒ ยุทธศาสตร์การพัฒนาด้านโครงสร้างพื้นฐาน ๒.๑ การคมนาคมและการขนส่ง
๑. ยุทธศาสตร์การพัฒนา อปท. ที่ ๔. ระบบสาธารณูปโภค สาธารณูปการ โครงสร้างพื้นฐาน
- ๑.๒ แผนงานอุตสาหกรรมและการโยธา

ที่	โครงการ	วัตถุประสงค์	เป้าหมาย (ผลผลิตของโครงการ)	งบประมาณ					ตัวชี้วัด (KPI)	ผลที่คาดว่าจะได้รับ	หน่วยงาน ที่รับผิดชอบ หลัก
				๒๕๖๑	๒๕๖๒	๒๕๖๓	๒๕๖๔	๒๕๖๕			
๒๐๗	โครงการปรับปรุงซ่อมแซมถนนลาดยางแอสฟัลต์ติกคอนกรีต หมู่ที่ ๔ สายที่ ๑	เพื่อให้ประชาชน หมู่ที่ ๔ มีเส้นทางในการคมนาคมและขนส่งพืชผลทางการเกษตร	ปรับปรุงซ่อมแซมถนนลาดยางแอสฟัลต์ติกคอนกรีต ถนนกว้าง ๔.๐๐ เมตร ยาวรวม ๒๕๐ เมตร หรือพื้นที่เทแอสฟัลต์ติกคอนกรีตไม่น้อยกว่า ๑,๐๐๐ ตารางเมตร ตามแบบที่ อบต. กำหนด	-	-	๓๔๒,๐๐๐	-	-	ประชาชนมีความสะดวกในการสัญจรเพิ่มขึ้น	ประชาชนในหมู่ที่ ๔ และหมู่ใกล้เคียงมีเส้นทางในการคมนาคมที่ดีขึ้น	กองช่าง
๒๐๘	โครงการปรับปรุงซ่อมแซมถนนลาดยางแอสฟัลต์ติกคอนกรีต หมู่ที่ ๔ สายที่ ๒	เพื่อให้ประชาชน หมู่ที่ ๔ มีเส้นทางในการคมนาคมและขนส่งพืชผลทางการเกษตร	ก่อสร้างถนนคอนกรีตเสริมเหล็ก ถนนกว้าง ๓.๐๐ เมตร ยาวรวม ๒๕๐ เมตร หรือพื้นที่เทแอสฟัลต์ติกคอนกรีตไม่น้อยกว่า ๗๕๐ ตารางเมตร ตามแบบที่ อบต. กำหนด (บริเวณถนนหลังบ้านผู้ใหญ่เรื่อง)	-	-	๒๕๐,๐๐๐	-	-	ประชาชนมีความสะดวกในการสัญจรเพิ่มขึ้น	ประชาชนในหมู่ที่ ๔ และหมู่ใกล้เคียงมีเส้นทางในการคมนาคมที่ดีขึ้น	กองช่าง

รายละเอียดโครงการพัฒนา
แผนพัฒนาท้องถิ่น (พ.ศ. ๒๕๖๑ - ๒๕๖๕)
องค์การบริหารส่วนตำบลเขาสามลือหาบ

แบบ ผ. ๐๒

- ก. ยุทธศาสตร์จังหวัดที่ ๒ ส่งเสริมและพัฒนาการค้าการลงทุนสู่สากล
- ข. ยุทธศาสตร์การพัฒนาของ อปท. ในเขตจังหวัดกาญจนบุรี ที่ ๒ ยุทธศาสตร์การพัฒนาด้านโครงสร้างพื้นฐาน ๒.๑ การคมนาคมและการขนส่ง
๑. ยุทธศาสตร์การพัฒนา อปท. ที่ ๔. ระบบสาธารณูปโภค สาธารณูปการ โครงสร้างพื้นฐาน
- ๑.๒ แผนงานอุตสาหกรรมและการโยธา

ที่	โครงการ	วัตถุประสงค์	เป้าหมาย (ผลผลิตของโครงการ)	งบประมาณ					ตัวชี้วัด (KPI)	ผลที่คาดว่าจะได้รับ	หน่วยงาน ที่รับผิดชอบ หลัก
				๒๕๖๑	๒๕๖๒	๒๕๖๓	๒๕๖๔	๒๕๖๕			
๒๐๙	โครงการปรับปรุง ซ่อมแซมท่อระบาย น้ำพร้อมคาน คอนกรีตคลองและ ถมดิน หมู่ที่ ๑	เพื่อแก้ไขปัญหา น้ำท่วมขังในช่วง ฤดูฝน	ปรับปรุงซ่อมแซมท่อระบาย น้ำ จำนวน ๓ จุด พร้อมคาน คอนกรีตคลองและถมดิน ภายในหมู่ที่ ๑ ตามแบบที่ อบต.กำหนด	-	๑๘๐,๐๐๐	-	-	-	คุณภาพชีวิต ของประชาชน หมู่ที่ ๑ มี มาตรฐานที่ดี ขึ้น	น้ำปัญหาน้ำ ท่วมขังในช่วง ฤดูฝนลดลง	กองช่าง
๒๑๐	โครงการปรับปรุง ซ่อมแซมพร้อมวาง ท่อระบายน้ำทั้ง หมู่ ที่ ๑	เพื่อแก้ไขปัญหา น้ำท่วมขังในช่วง ฤดูฝน	วางท่อ คสล. ขนาด ๑๐.๕๐ เมตร มอก.ชั้น ๓ จำนวน ๒๕ ท่อน	-	-	๔๐,๐๐๐	-	-	คุณภาพชีวิต ของประชาชน หมู่ที่ ๑ มี มาตรฐานที่ดี ขึ้น	น้ำปัญหาน้ำ ท่วมขังในช่วง ฤดูฝนลดลง	กองช่าง
๒๑๑	โครงการวางท่อ ระบายน้ำทั้งพร้อม บ่อพัก หมู่ที่ ๑	เพื่อแก้ไขปัญหา น้ำท่วมขังในช่วง ฤดูฝน	วางท่อ คสล. ขนาด ๑๐.๖๐ เมตร มอก.ชั้น ๓ จำนวน ๕๐ ท่อน	-	-	๑๕๐,๐๐๐	-	-	คุณภาพชีวิต ของประชาชน หมู่ที่ ๑ มี มาตรฐานที่ดี ขึ้น	น้ำปัญหาน้ำ ท่วมขังในช่วง ฤดูฝนลดลง	กองช่าง

รายละเอียดโครงการพัฒนา
แผนพัฒนาท้องถิ่น (พ.ศ. ๒๕๖๑ - ๒๕๖๕)
องค์การบริหารส่วนตำบลเขาสามลือหาบ

แบบ ผ. ๐๒

- ก. ยุทธศาสตร์จังหวัดที่ ๒ ส่งเสริมและพัฒนาการค้าการลงทุนสู่สากล
- ข. ยุทธศาสตร์การพัฒนาของ อปท. ในเขตจังหวัดกาญจนบุรี ที่ ๒ ยุทธศาสตร์การพัฒนาด้านโครงสร้างพื้นฐาน ๒.๑ การคมนาคมและการขนส่ง
๑. ยุทธศาสตร์การพัฒนา อปท. ที่ ๔. ระบบสาธารณูปโภค สาธารณูปการ โครงสร้างพื้นฐาน
- ๑.๒ แผนงานอุตสาหกรรมและการโยธา

ที่	โครงการ	วัตถุประสงค์	เป้าหมาย (ผลผลิตของโครงการ)	งบประมาณ					ตัวชี้วัด (KPI)	ผลที่คาดว่าจะได้รับ	หน่วยงาน ที่รับผิดชอบ หลัก
				๒๕๖๑	๒๕๖๒	๒๕๖๓	๒๕๖๔	๒๕๖๕			
๒๑๒	โครงการปรับปรุง ซ่อมแซมท่อระบาย น้ำพร้อมลาด คอนกรีตคลองและ ถมดิน หมู่ที่ ๑	เพื่อแก้ไขปัญหา น้ำท่วมขังในช่วง ฤดูฝน	ปรับปรุงซ่อมแซมท่อระบาย น้ำ จำนวน ๓ จุด พร้อมลาด คอนกรีตคลองและถมดิน ภายในหมู่ที่ ๑ ตามแบบที่ อบต.กำหนด	-	๑๘๐,๐๐๐	-	-	-	คุณภาพชีวิตของ ประชาชนหมู่ที่ ๑ มีมาตรฐานที่ดี ขึ้น	น้ำปัญหา น้ำท่วมขัง ในช่วงฤดู ฝนลดลง	กองช่าง
๒๑๓	โครงการปรับปรุง ซ่อมแซมพร้อมวาง ท่อระบายน้ำทั้ง หมู่ ที่ ๑	เพื่อแก้ไขปัญหา น้ำท่วมขังในช่วง ฤดูฝน	วางท่อ คสล. ขนาด ๑๐.๕๐ เมตร มอก.ชั้น ๓ จำนวน ๒๕ ท่อน	-	-	๔๐,๐๐๐	-	-	คุณภาพชีวิตของ ประชาชนหมู่ที่ ๑ มีมาตรฐานที่ดี ขึ้น	น้ำปัญหา น้ำท่วมขัง ในช่วงฤดู ฝนลดลง	กองช่าง
๒๑๔	โครงการวางท่อ ระบายน้ำทั้งพร้อม บ่อพัก หมู่ที่ ๑	เพื่อแก้ไขปัญหา น้ำท่วมขังในช่วง ฤดูฝน	วางท่อ คสล. ขนาด ๑๐.๖๐ เมตร มอก.ชั้น ๓ จำนวน ๕๐ ท่อน	-	-	๑๕๐,๐๐๐	-	-	คุณภาพชีวิตของ ประชาชนหมู่ที่ ๑ มีมาตรฐานที่ดี ขึ้น	น้ำปัญหา น้ำท่วมขัง ในช่วงฤดู ฝนลดลง	กองช่าง

รายละเอียดโครงการพัฒนา
แผนพัฒนาท้องถิ่น (พ.ศ. ๒๕๖๑ - ๒๕๖๕)
องค์การบริหารส่วนตำบลเขาสามลือหาบ

แบบ ผ. ๐๒

- ก. ยุทธศาสตร์จังหวัดที่ ๒ ส่งเสริมและพัฒนาการค้าการลงทุนสู่สากล
- ข. ยุทธศาสตร์การพัฒนาของ อปท. ในเขตจังหวัดกาญจนบุรี ที่ ๒ ยุทธศาสตร์การพัฒนาด้านโครงสร้างพื้นฐาน ๒.๑ การคมนาคมและการขนส่ง
๑. ยุทธศาสตร์การพัฒนา อปท. ที่ ๔. ระบบสาธารณูปโภค สาธารณูปการ โครงสร้างพื้นฐาน
- ๑.๒ แผนงานอุตสาหกรรมและการโยธา

ที่	โครงการ	วัตถุประสงค์	เป้าหมาย (ผลผลิตของโครงการ)	งบประมาณ					ตัวชี้วัด (KPI)	ผลที่คาดว่าจะได้รับ	หน่วยงาน ที่รับผิดชอบ หลัก
				๒๕๖๑	๒๕๖๒	๒๕๖๓	๒๕๖๔	๒๕๖๕			
๒๑๕	โครงการก่อสร้างรางระบายน้ำทิ้ง หมู่ที่ ๒	เพื่อแก้ไขปัญหา น้ำท่วมขังในช่วงฤดูฝน	สร้างรางระบายน้ำกว้าง ๐.๔๐ เมตร ลึก ๐.๔๐ เมตร พร้อมฝาปิดตะแกรงเหล็กยาวรวม ๗๘ เมตร ตามแบบที่ อบต. กำหนด	๓๐๐,๐๐๐	๓๐๐,๐๐๐	-	-	-	ปัญหาน้ำท่วมขังในช่วงฤดูฝนลดลง	น้ำไม่ท่วมขังและประชาชนหมู่ที่ ๒ มีเส้นทางในการคมนาคมที่ดีขึ้น	กองช่าง
๒๑๖	โครงการวางท่อระบายน้ำทิ้ง หมู่ที่ ๒	เพื่อแก้ไขปัญหา น้ำท่วมขังในช่วงฤดูฝน	วางท่อ คสล. ขนาด ๑ ๐.๓๐ เมตร จำนวน ๓ ท่อน พร้อมดาดคอนกรีต และถมดินจำนวน ๗๐ ลูกบาศก์เมตร และก่ออิฐกั้นน้ำตามแบบที่กำหนด	-	๓๐,๐๐๐	-	-	-	ปัญหาน้ำท่วมขังในช่วงฤดูฝนลดลง	น้ำไม่ท่วมขังและประชาชนหมู่ที่ ๒ มีเส้นทางในการคมนาคมที่ดีขึ้น	กองช่าง
๒๑๗	โครงการวางท่อระบายน้ำทิ้งพร้อมบ่อพัก หมู่ที่ ๒	เพื่อแก้ไขปัญหา น้ำท่วมขังในช่วงฤดูฝน	วางท่อ คสล. ขนาด ๑ ๐.๖๐ เมตร มอก.ชั้น ๓ จำนวน ๑๓๐ ท่อน พร้อมบ่อพักขนาด ๑ ๐.๖๐ เมตร จำนวน ๑๓ บ่อ	-	๔๖๐,๐๐๐	-	-	-	คุณภาพชีวิตของประชาชนหมู่ที่ ๒ มีมาตรฐานที่ดีขึ้น	น้ำปัญหาน้ำท่วมขังในช่วงฤดูฝนลดลง	กองช่าง

รายละเอียดโครงการพัฒนา
แผนพัฒนาท้องถิ่น (พ.ศ. ๒๕๖๑ - ๒๕๖๕)
องค์การบริหารส่วนตำบลเขาสามลึบหาบ

แบบ ผ. ๐๒

- ก. ยุทธศาสตร์จังหวัดที่ ๒ ส่งเสริมและพัฒนาการค้าการลงทุนสู่สากล
- ข. ยุทธศาสตร์การพัฒนาของ อปท. ในเขตจังหวัดกาญจนบุรี ที่ ๒ ยุทธศาสตร์การพัฒนาด้านโครงสร้างพื้นฐาน ๒.๑ การคมนาคมและการขนส่ง
๑. ยุทธศาสตร์การพัฒนา อปท. ที่ ๔. ระบบสาธารณูปโภค สาธารณูปการ โครงสร้างพื้นฐาน
- ๑.๒ แผนงานอุตสาหกรรมและการโยธา

ที่	โครงการ	วัตถุประสงค์	เป้าหมาย (ผลผลิตของโครงการ)	งบประมาณ					ตัวชี้วัด (KPI)	ผลที่คาดว่าจะได้รับ	หน่วยงาน ที่รับผิดชอบ หลัก
				๒๕๖๑	๒๕๖๒	๒๕๖๓	๒๕๖๔	๒๕๖๕			
๒๑๘	โครงการปรับปรุง ซ่อมแซมพร้อมวาง ท่อระบายน้ำทั้ง หมู่ที่ ๒	เพื่อแก้ไขปัญหา น้ำท่วมขังในช่วง ฤดูฝน	วางท่อ คสล. ขนาด ๑๐.๕๐ เมตร มอก.ชั้น ๓ จำนวน ๒๕ ท่อน	-	-	-	๔๐,๐๐๐	-	คุณภาพชีวิต ของประชาชน หมู่ที่ ๒ มี มาตรฐานที่ดี ขึ้น	น้ำปัญหาน้ำ ท่วมขังในช่วง ฤดูฝนลดลง	กองช่าง
๒๑๙	โครงการวางท่อ ระบายน้ำทิ้งพร้อม บ่อบำบัด หมู่ที่ ๒	เพื่อแก้ไขปัญหา น้ำท่วมขังในช่วง ฤดูฝน	วางท่อ คสล. ขนาด ๑๐.๖๐ เมตร มอก.ชั้น ๓ จำนวน ๕๐ ท่อน	-	-	-	๑๕๐,๐๐๐	-	คุณภาพชีวิต ของประชาชน หมู่ที่ ๒ มี มาตรฐานที่ดี ขึ้น	น้ำปัญหาน้ำ ท่วมขังในช่วง ฤดูฝนลดลง	กองช่าง

รายละเอียดโครงการพัฒนา
แผนพัฒนาท้องถิ่น (พ.ศ. ๒๕๖๑ - ๒๕๖๕)
องค์การบริหารส่วนตำบลเขาสามลือหาบ

แบบ ผ. ๐๒

- ก. ยุทธศาสตร์จังหวัดที่ ๒ ส่งเสริมและพัฒนาการค้าการลงทุนสู่สากล
- ข. ยุทธศาสตร์การพัฒนาของ อปท. ในเขตจังหวัดกาญจนบุรี ที่ ๒ ยุทธศาสตร์การพัฒนาด้านโครงสร้างพื้นฐาน ๒.๑ การคมนาคมและการขนส่ง
๑. ยุทธศาสตร์การพัฒนา อปท. ที่ ๔. ระบบสาธารณูปโภค สาธารณูปการ โครงสร้างพื้นฐาน
- ๑.๒ แผนงานอุตสาหกรรมและการโยธา

ที่	โครงการ	วัตถุประสงค์	เป้าหมาย (ผลผลิตของโครงการ)	งบประมาณ					ตัวชี้วัด (KPI)	ผลที่คาดว่าจะได้รับ	หน่วยงาน ที่รับผิดชอบ หลัก
				๒๕๖๑	๒๕๖๒	๒๕๖๓	๒๕๖๔	๒๕๖๕			
๒๒๐	โครงการก่อสร้างรางระบายน้ำทิ้งฝาดตะแกรงเหล็ก หมู่ที่ ๒	เพื่อแก้ไขปัญหา น้ำท่วมขังในช่วงฤดูฝน	ก่อสร้างรางระบายน้ำทิ้งขนาด กว้าง ๐.๔๐ เมตร ลึก ๐.๔๐ เมตร ยาวรวม ๓๐๐ เมตร บริเวณบ้านดอนมะกอก	-	-	๑,๒๐๐,๐๐๐	-	-	คุณภาพชีวิตของประชาชน หมู่ที่ ๒ มีมาตรฐานที่ดีขึ้น	ปัญหาน้ำท่วมขังในช่วงฤดูฝนลดลง	กองช่าง
๒๒๑	โครงการก่อสร้างรางระบายน้ำทิ้ง หมู่ที่ ๒	เพื่อแก้ไขปัญหา น้ำท่วมขังในช่วงฤดูฝน	สร้างรางระบายน้ำกว้าง ๐.๔๐ เมตร ลึก ๐.๔๐ เมตร พร้อมฝาดตะแกรงเหล็กยาวรวม ๓๐๐ เมตร ตามแบบที่ อบต. กำหนด บริเวณหลังเขา	-	-	-	-	๑,๒๐๐,๐๐๐	คุณภาพชีวิตของประชาชน หมู่ที่ ๒ มีมาตรฐานที่ดีขึ้น	ปัญหาน้ำท่วมขังในช่วงฤดูฝนลดลง	กองช่าง

รายละเอียดโครงการพัฒนา
แผนพัฒนาท้องถิ่น (พ.ศ. ๒๕๖๑ - ๒๕๖๕)
องค์การบริหารส่วนตำบลเขาสามลือหาบ

แบบ ผ. ๐๒

- ก. ยุทธศาสตร์จังหวัดที่ ๒ ส่งเสริมและพัฒนาการค้าการลงทุนสู่สากล
- ข. ยุทธศาสตร์การพัฒนาของ อปท. ในเขตจังหวัดกาญจนบุรี ที่ ๒ ยุทธศาสตร์การพัฒนาด้านโครงสร้างพื้นฐาน ๒.๑ การคมนาคมและการขนส่ง
๑. ยุทธศาสตร์การพัฒนา อปท. ที่ ๔. ระบบสาธารณูปโภค สาธารณูปการ โครงสร้างพื้นฐาน
- ๑.๒ แผนงานอุตสาหกรรมและการโยธา

ที่	โครงการ	วัตถุประสงค์	เป้าหมาย (ผลผลิตของโครงการ)	งบประมาณ					ตัวชี้วัด (KPI)	ผลที่คาดว่าจะได้รับ	หน่วยงาน ที่รับผิดชอบ หลัก
				๒๕๖๑	๒๕๖๒	๒๕๖๓	๒๕๖๔	๒๕๖๕			
๒๒๒	โครงการก่อสร้างรางระบายน้ำทิ้งฝาปิดตะแกรงเหล็ก หมู่ที่ ๓	เพื่อแก้ไขปัญหา น้ำท่วมขังในช่วงฤดูฝน	ก่อสร้างรางระบายน้ำทิ้งขนาด กว้าง ๐.๔๐ เมตร ลึก ๐.๔๐ เมตร ยาวรวม ๑๐๕ เมตร	-	๔๐๐,๐๐๐	-	-	-	คุณภาพชีวิตของประชาชน หมู่ที่ ๓ มีมาตรฐานที่ดีขึ้น	ปัญหาน้ำท่วมขังในช่วงฤดูฝนลดลง	กองช่าง
๒๒๓	โครงการก่อสร้างรางระบายน้ำทิ้ง หมู่ที่ ๓	เพื่อแก้ไขปัญหา น้ำท่วมขังในช่วงฤดูฝน	สร้างรางระบายน้ำกว้าง ๐.๔๐ เมตร ลึก ๐.๔๐ เมตร พร้อมฝาปิดตะแกรงเหล็กยาวรวม ๗๘ เมตร ตามแบบที่ อบต. กำหนด	๓๐๐,๐๐๐	๓๐๐,๐๐๐	-	-	-	ปัญหาน้ำท่วมขังในช่วงฤดูฝนลดลง	น้ำไม่ท่วมขังและประชาชน หมู่ที่ ๓ มีเส้นทางในการคมนาคมที่ดีขึ้น	กองช่าง

รายละเอียดโครงการพัฒนา
แผนพัฒนาท้องถิ่น (พ.ศ. ๒๕๖๑ - ๒๕๖๕)
องค์การบริหารส่วนตำบลเขาสามลือหาบ

แบบ ผ. ๐๒

- ก. ยุทธศาสตร์จังหวัดที่ ๒ ส่งเสริมและพัฒนาการค้าการลงทุนสู่สากล
- ข. ยุทธศาสตร์การพัฒนาของ อปท. ในเขตจังหวัดกาญจนบุรี ที่ ๒ ยุทธศาสตร์การพัฒนาด้านโครงสร้างพื้นฐาน ๒.๑ การคมนาคมและการขนส่ง
๑. ยุทธศาสตร์การพัฒนา อปท. ที่ ๔. ระบบสาธารณูปโภค สาธารณูปการ โครงสร้างพื้นฐาน
- ๑.๒ แผนงานอุตสาหกรรมและการโยธา

ที่	โครงการ	วัตถุประสงค์	เป้าหมาย (ผลผลิตของโครงการ)	งบประมาณ					ตัวชี้วัด (KPI)	ผลที่คาดว่าจะได้รับ	หน่วยงาน ที่รับผิดชอบ หลัก
				๒๕๖๑	๒๕๖๒	๒๕๖๓	๒๕๖๔	๒๕๖๕			
๒๒๔	โครงการก่อสร้างรางระบายน้ำที่หมู่ที่ ๓	เพื่อแก้ไขปัญหา น้ำท่วมขังในช่วงฤดูฝน	ก่อสร้างรางระบายน้ำที่ขนาด กว้าง ๐.๔๐ เมตร ลึก ๐.๔๐ เมตร ยาวรวม ๑๕๐ เมตร บริเวณบ้านนายสมาน ประเสริฐศักดิ์	-	-	๖๐๐,๐๐๐	๖๐๐,๐๐๐	-	คุณภาพชีวิตของประชาชน หมู่ที่ ๓ มีมาตรฐานที่ดีขึ้น	ปัญหาน้ำท่วมขังในช่วงฤดูฝนลดลง	กองช่าง
๒๒๕	โครงการก่อสร้างรางระบายน้ำที่หมู่ที่ ๓	เพื่อแก้ไขปัญหา น้ำท่วมขังในช่วงฤดูฝน	สร้างรางระบายน้ำกว้าง ๐.๔๐ เมตร ลึก ๐.๔๐ เมตร พร้อมฝาปิดตะแกรงเหล็กยาวรวม ๑๕๐ เมตร ตามแบบที่ อบต. กำหนด บริเวณบ้านนางสุนันท์ พักแก้ว	-	-	-	๖๐๐,๐๐๐	๖๐๐,๐๐๐	คุณภาพชีวิตของประชาชน หมู่ที่ ๓ มีมาตรฐานที่ดีขึ้น	ปัญหาน้ำท่วมขังในช่วงฤดูฝนลดลง	กองช่าง

รายละเอียดโครงการพัฒนา
แผนพัฒนาท้องถิ่น (พ.ศ. ๒๕๖๑ - ๒๕๖๕)
องค์การบริหารส่วนตำบลเขาสามลือหาบ

แบบ ผ. ๐๒

- ก. ยุทธศาสตร์จังหวัดที่ ๒ ส่งเสริมและพัฒนาการค้าการลงทุนสู่สากล
- ข. ยุทธศาสตร์การพัฒนาของ อปท. ในเขตจังหวัดกาญจนบุรี ที่ ๒ ยุทธศาสตร์การพัฒนาด้านโครงสร้างพื้นฐาน ๒.๑ การคมนาคมและการขนส่ง
๑. ยุทธศาสตร์การพัฒนา อปท. ที่ ๔. ระบบสาธารณูปโภค สาธารณูปการ โครงสร้างพื้นฐาน
- ๑.๒ แผนงานอุตสาหกรรมและการโยธา

ที่	โครงการ	วัตถุประสงค์	เป้าหมาย (ผลผลิตของโครงการ)	งบประมาณ					ตัวชี้วัด (KPI)	ผลที่คาดว่าจะได้รับ	หน่วยงาน ที่รับผิดชอบ หลัก
				๒๕๖๑	๒๕๖๒	๒๕๖๓	๒๕๖๔	๒๕๖๕			
๒๒๖	โครงการก่อสร้างรางระบายน้ำทิ้ง พร้อมวางท่อ หมู่ที่ ๔ (เส้นที่ ๑)	เพื่อแก้ไขปัญหา น้ำท่วมขังในช่วงฤดูฝน	สร้างรางระบายน้ำกว้าง ๐.๔๐ เมตร ลึก ๐.๔๐ เมตร พร้อมฝาปิดตะแกรงเหล็กยาวรวม ๙๐ เมตรพร้อมวางท่อขนาด Ø ๐.๖๐ เมตร ตามแบบที่ อบต.กำหนด(บริเวณบ้านนายทอด)	๓๘๐,๐๐๐	๓๘๐,๐๐๐	-	-	-	ปัญหาน้ำท่วมขังในช่วงฤดูฝนลดลง	น้ำไม่ท่วมขังและประชาชนหมู่ที่ ๔ มีเส้นทางในการคมนาคมที่ดีขึ้น	กองช่าง
๒๒๗	โครงการก่อสร้างรางระบายน้ำทิ้ง พร้อมวางท่อ หมู่ที่ ๔ (เส้นที่ ๒)	เพื่อแก้ไขปัญหา น้ำท่วมขังในช่วงฤดูฝน	สร้างรางระบายน้ำกว้าง ๐.๔๐ เมตร ลึก ๐.๔๐ เมตร พร้อมฝาปิดตะแกรงเหล็กยาวรวม ๘๖ เมตร ตามแบบที่ อบต.กำหนด(บริเวณบ้านนายประจวบ พรานเจริญ)	๓๓๐,๐๐๐	๓๓๐,๐๐๐	-	-	-	ปัญหาน้ำท่วมขังในช่วงฤดูฝนลดลง	น้ำไม่ท่วมขังและประชาชนหมู่ที่ ๔ มีเส้นทางในการคมนาคมที่ดีขึ้น	กองช่าง

รายละเอียดโครงการพัฒนา
แผนพัฒนาท้องถิ่น (พ.ศ. ๒๕๖๑ - ๒๕๖๕)
องค์การบริหารส่วนตำบลเขาสามลือหาบ

แบบ ผ. ๐๒

- ก. ยุทธศาสตร์จังหวัดที่ ๒ ส่งเสริมและพัฒนาการค้าการลงทุนสู่สากล
- ข. ยุทธศาสตร์การพัฒนาของ อปท. ในเขตจังหวัดกาญจนบุรี ที่ ๒ ยุทธศาสตร์การพัฒนาด้านโครงสร้างพื้นฐาน ๒.๑ การคมนาคมและการขนส่ง
๑. ยุทธศาสตร์การพัฒนา อปท. ที่ ๔. ระบบสาธารณูปโภค สาธารณูปการ โครงสร้างพื้นฐาน
- ๑.๒ แผนงานอุตสาหกรรมและการโยธา

ที่	โครงการ	วัตถุประสงค์	เป้าหมาย (ผลผลิตของโครงการ)	งบประมาณ					ตัวชี้วัด (KPI)	ผลที่คาดว่าจะได้รับ	หน่วยงาน ที่รับผิดชอบ หลัก
				๒๕๖๑	๒๕๖๒	๒๕๖๓	๒๕๖๔	๒๕๖๕			
๒๒๘	โครงการก่อสร้างรางระบายน้ำทิ้ง พร้อมวางท่อ หมู่ที่ ๔	เพื่อแก้ไขปัญหา น้ำท่วมขังในช่วงฤดูฝน	สร้างรางระบายน้ำกว้าง ๐.๔๐ เมตร ลึก ๐.๔๐ เมตร พร้อมฝาปิดตะแกรงเหล็กยาวรวม ๔๐๐ เมตรพร้อมวางท่อขนาด Ø ๐.๖๐ เมตร ตามแบบที่ อบต.กำหนด(บริเวณบ้านนายทอด)	-	-	๑,๖๐๐,๐๐๐	-	-	ปัญหาน้ำท่วมขังในช่วงฤดูฝนลดลง	น้ำไม่ท่วมขังและประชาชนหมู่ที่ ๔ มีเส้นทางในการคมนาคมที่ดีขึ้น	กองช่าง
๒๒๙	โครงการวางท่อระบายน้ำทิ้งพร้อมบ่อพัก หมู่ที่ ๔	เพื่อแก้ไขปัญหา น้ำท่วมขังในช่วงฤดูฝน	วางท่อ คสล. ขนาด ๒ ๐.๖๐ เมตร มอก.ชั้น ๓ จำนวน ๕๐ ท่อน	-	-	-	๑๕๐,๐๐๐	-	คุณภาพชีวิตของประชาชนหมู่ที่ ๔ มีมาตรฐานที่ดีขึ้น	น้ำปัญหาน้ำท่วมขังในช่วงฤดูฝนลดลง	กองช่าง

รายละเอียดโครงการพัฒนา
แผนพัฒนาท้องถิ่น (พ.ศ. ๒๕๖๑ - ๒๕๖๕)
องค์การบริหารส่วนตำบลเขาสามลือหาบ

แบบ ผ. ๐๒

- ก. ยุทธศาสตร์จังหวัดที่ ๒ ส่งเสริมและพัฒนาการค้าการลงทุนสู่สากล
- ข. ยุทธศาสตร์การพัฒนาของ อปท. ในเขตจังหวัดกาญจนบุรี ที่ ๒ ยุทธศาสตร์การพัฒนาด้านโครงสร้างพื้นฐาน ๒.๑ การคมนาคมและการขนส่ง
๑. ยุทธศาสตร์การพัฒนา อปท. ที่ ๔. ระบบสาธารณูปโภค สาธารณูปการ โครงสร้างพื้นฐาน
- ๑.๒ แผนงานอุตสาหกรรมและการโยธา

ที่	โครงการ	วัตถุประสงค์	เป้าหมาย (ผลผลิตของโครงการ)	งบประมาณ					ตัวชี้วัด (KPI)	ผลที่คาดว่าจะได้รับ	หน่วยงาน ที่รับผิดชอบ หลัก
				๒๕๖๑	๒๕๖๒	๒๕๖๓	๒๕๖๔	๒๕๖๕			
๒๓๐	โครงการก่อสร้างรางระบายน้ำ ทิ้งฝापิตตะแกรงเหล็ก หมู่ที่ ๕	เพื่อแก้ไขปัญหา น้ำท่วมขังในช่วงฤดูฝน	ก่อสร้างรางระบายน้ำทิ้งฝापิตตะแกรงเหล็ก ขนาด รางกว้าง ๐.๔๐ เมตร ลึก ๐.๔๐ เมตร ยาวรวม ๑๐๕ เมตร	-	๔๑๐,๐๐๐	-	-	-	คุณภาพชีวิตของประชาชน หมู่ที่ ๕ มีมาตรฐานที่ดีขึ้น	ปัญหาน้ำท่วมขังในช่วงฤดูฝนลดลง	กองช่าง
๒๓๑	โครงการก่อสร้างรางระบายน้ำทิ้ง หมู่ที่ ๕	เพื่อแก้ไขปัญหา น้ำท่วมขังในช่วงฤดูฝน	สร้างรางระบายน้ำกว้าง ๐.๔๐ เมตร ลึก ๐.๔๐ เมตร พร้อมฝापิตตะแกรงเหล็ก ยาวรวม ๘๗ เมตร ตามแบบที่ อบต. กำหนด	๓๓๐,๐๐๐	๓๓๐,๐๐๐	-	-	-	ปัญหาน้ำท่วมขังในช่วงฤดูฝนลดลง	น้ำไม่ท่วมขังและประชาชนหมู่ที่ ๕ มีเส้นทางในการคมนาคมที่ดีขึ้น	กองช่าง
๒๓๒	โครงการก่อสร้างรางระบายน้ำ ทิ้งฝापิตตะแกรงเหล็ก หมู่ที่ ๕	เพื่อแก้ไขปัญหา น้ำท่วมขังในช่วงฤดูฝน	ก่อสร้างรางระบายน้ำทิ้งฝापิตตะแกรงเหล็ก ขนาด รางกว้าง ๐.๔๐ เมตร ลึก ๐.๔๐ เมตร ยาวรวม ๑๓๐ เมตร บริเวณบ้านกำนัน	-	-	๔๔๐,๐๐๐	-	-	คุณภาพชีวิตของประชาชน หมู่ที่ ๕ มีมาตรฐานที่ดีขึ้น	ปัญหาน้ำท่วมขังในช่วงฤดูฝนลดลง	กองช่าง

รายละเอียดโครงการพัฒนา
แผนพัฒนาท้องถิ่น (พ.ศ. ๒๕๖๑ - ๒๕๖๕)
องค์การบริหารส่วนตำบลเขาสามลือหาบ

แบบ ผ. ๐๒

- ก. ยุทธศาสตร์จังหวัดที่ ๒ ส่งเสริมและพัฒนาการค้าการลงทุนสู่สากล
- ข. ยุทธศาสตร์การพัฒนาของ อปท. ในเขตจังหวัดกาญจนบุรี ที่ ๒ ยุทธศาสตร์การพัฒนาด้านโครงสร้างพื้นฐาน ๒.๑ การคมนาคมและการขนส่ง
๑. ยุทธศาสตร์การพัฒนา อปท. ที่ ๔. ระบบสาธารณูปโภค สาธารณูปการ โครงสร้างพื้นฐาน
- ๑.๒ แผนงานอุตสาหกรรมและการโยธา

ที่	โครงการ	วัตถุประสงค์	เป้าหมาย (ผลผลิตของโครงการ)	งบประมาณ					ตัวชี้วัด (KPI)	ผลที่คาดว่าจะได้รับ	หน่วยงาน ที่รับผิดชอบ หลัก
				๒๕๖๑	๒๕๖๒	๒๕๖๓	๒๕๖๔	๒๕๖๕			
๒๓๓	โครงการวางท่อระบายน้ำทิ้งพร้อมบ่อพัก หมู่ที่ ๕	เพื่อแก้ไขปัญหา น้ำท่วมขังในช่วงฤดูฝน	วางท่อ คสล. ขนาด ๑๐.๔๐ เมตร มอก.ชั้น ๓ จำนวน ๑๐ ท่อน บริเวณบ้านห้วย	-	-	-	๘๐,๐๐๐	-	คุณภาพชีวิตของประชาชน หมู่ที่ ๕ มีมาตรฐานที่ดีขึ้น	น้ำปัญหาน้ำท่วมขังในช่วงฤดูฝนลดลง	กองช่าง
๒๓๔	โครงการวางท่อระบายน้ำทิ้งพร้อมบ่อพัก หมู่ที่ ๕	เพื่อแก้ไขปัญหา น้ำท่วมขังในช่วงฤดูฝน	วางท่อ คสล. ขนาด ๑๐.๘๐ เมตร มอก.ชั้น ๓ จำนวน ๑๐ ท่อน พร้อมปรับปรุงคาคอนกรีตเป็นประตุน้ำ บริเวณบ้านห้วย	-	-	-	๑๒๐,๐๐๐	-	คุณภาพชีวิตของประชาชน หมู่ที่ ๕ มีมาตรฐานที่ดีขึ้น	น้ำปัญหาน้ำท่วมขังในช่วงฤดูฝนลดลง	กองช่าง

รายละเอียดโครงการพัฒนา
แผนพัฒนาท้องถิ่น (พ.ศ. ๒๕๖๑ - ๒๕๖๕)
องค์การบริหารส่วนตำบลเขาสามลือหาบ

แบบ ผ. ๐๒

- ก. ยุทธศาสตร์จังหวัดที่ ๒ ส่งเสริมและพัฒนาการค้าการลงทุนสู่สากล
- ข. ยุทธศาสตร์การพัฒนาของ อปท. ในเขตจังหวัดกาญจนบุรี ที่ ๒ ยุทธศาสตร์การพัฒนาด้านโครงสร้างพื้นฐาน ๒.๑ การคมนาคมและการขนส่ง
๑. ยุทธศาสตร์การพัฒนา อปท. ที่ ๔. ระบบสาธารณูปโภค สาธารณูปการ โครงสร้างพื้นฐาน
- ๑.๒ แผนงานอุตสาหกรรมและการโยธา

ที่	โครงการ	วัตถุประสงค์	เป้าหมาย (ผลผลิตของโครงการ)	งบประมาณ					ตัวชี้วัด (KPI)	ผลที่คาดว่าจะได้รับ	หน่วยงาน ที่รับผิดชอบ หลัก
				๒๕๖๑	๒๕๖๒	๒๕๖๓	๒๕๖๔	๒๕๖๕			
๒๓๕	โครงการก่อสร้างรางระบายน้ำที่ หมู่ที่ ๖	เพื่อแก้ไขปัญหา น้ำท่วมขังในช่วงฤดูฝน	สร้างรางระบายน้ำกว้าง ๐.๔๐ เมตร ลึก ๐.๔๐ เมตร พร้อมฝาปิดตะแกรงเหล็กยาวรวม ๑๔๒ เมตร ตามแบบที่ อบต.กำหนด	๕๔๐,๐๐๐	๕๔๐,๐๐๐	-	-	-	ปัญหาน้ำท่วมขังในช่วงฤดูฝนลดลง	น้ำไม่ท่วมขังและประชาชนหมู่ที่ ๖ มีเส้นทางในการคมนาคมที่ดีขึ้น	กองช่าง

รายละเอียดโครงการพัฒนา
แผนพัฒนาท้องถิ่น (พ.ศ. ๒๕๖๑ - ๒๕๖๕)
องค์การบริหารส่วนตำบลเขาสามลือหาบ

แบบ ผ. ๐๒

- ก. ยุทธศาสตร์จังหวัดที่ ๒ ส่งเสริมและพัฒนาการค้าการลงทุนสู่สากล
- ข. ยุทธศาสตร์การพัฒนาของ อปท. ในเขตจังหวัดกาญจนบุรี ที่ ๒ ยุทธศาสตร์การพัฒนาด้านโครงสร้างพื้นฐาน ๒.๑ การคมนาคมและการขนส่ง
๑. ยุทธศาสตร์การพัฒนา อปท. ที่ ๔. ระบบสาธารณูปโภค สาธารณูปการ โครงสร้างพื้นฐาน
- ๑.๒ แผนงานอุตสาหกรรมและการโยธา

ที่	โครงการ	วัตถุประสงค์	เป้าหมาย (ผลผลิตของโครงการ)	งบประมาณ					ตัวชี้วัด (KPI)	ผลที่คาดว่าจะได้รับ	หน่วยงาน ที่รับผิดชอบ หลัก
				๒๕๖๑	๒๕๖๒	๒๕๖๓	๒๕๖๔	๒๕๖๕			
๒๓๖	โครงการก่อสร้างรางระบายน้ำทิ้ง หมู่ที่ ๗ (เส้นที่ ๑)	เพื่อแก้ไขปัญหา น้ำท่วมขังในช่วง ฤดูฝน	สร้างรางระบายน้ำกว้าง ๐.๔๐ เมตร ลึก ๐.๔๐ เมตร พร้อมฝาปิดตะแกรงเหล็กยารวม ๔๗ เมตร ตามแบบที่ อบต. กำหนด	๑๘๐,๐๐๐	๑๘๐,๐๐๐	-	-	-	ปัญหาน้ำท่วมขังในช่วงฤดูฝนลดลง	น้ำไม่ท่วมขังและประชาชนหมู่ที่ ๗ มีเส้นทางในการคมนาคมที่ดีขึ้น	กองช่าง
๒๓๗	โครงการก่อสร้างรางระบายน้ำทิ้ง หมู่ที่ ๗ (เส้นที่ ๒)	เพื่อแก้ไขปัญหา น้ำท่วมขังในช่วง ฤดูฝน	สร้างรางระบายน้ำกว้าง ๐.๔๐ เมตร ลึก ๐.๔๐ เมตร พร้อมฝาปิดตะแกรงเหล็กยารวม ๙๔ เมตร ตามแบบที่ อบต. กำหนด	๓๖๐,๐๐๐	๓๖๐,๐๐๐	-	-	-	ปัญหาน้ำท่วมขังในช่วงฤดูฝนลดลง	น้ำไม่ท่วมขังและประชาชนหมู่ที่ ๗ มีเส้นทางในการคมนาคมที่ดีขึ้น	กองช่าง

รายละเอียดโครงการพัฒนา
แผนพัฒนาท้องถิ่น (พ.ศ. ๒๕๖๑ - ๒๕๖๕)
องค์การบริหารส่วนตำบลเขาสามลือหาบ

แบบ ผ. ๐๒

- ก. ยุทธศาสตร์จังหวัดที่ ๒ ส่งเสริมและพัฒนาการค้าการลงทุนสู่สากล
- ข. ยุทธศาสตร์การพัฒนาของ อปท. ในเขตจังหวัดกาญจนบุรี ที่ ๒ ยุทธศาสตร์การพัฒนาด้านโครงสร้างพื้นฐาน ๒.๑ การคมนาคมและการขนส่ง
๑. ยุทธศาสตร์การพัฒนา อปท. ที่ ๔. ระบบสาธารณูปโภค สาธารณูปการ โครงสร้างพื้นฐาน
- ๑.๒ แผนงานอุตสาหกรรมและการโยธา

ที่	โครงการ	วัตถุประสงค์	เป้าหมาย (ผลผลิตของโครงการ)	งบประมาณ					ตัวชี้วัด (KPI)	ผลที่คาดว่าจะได้รับ	หน่วยงาน ที่รับผิดชอบ หลัก
				๒๕๖๑	๒๕๖๒	๒๕๖๓	๒๕๖๔	๒๕๖๕			
๒๓๘	โครงการก่อสร้างรางระบายน้ำทิ้ง หมู่ที่ ๗ (เส้นที่ ๓)	เพื่อแก้ไขปัญหา น้ำท่วมขังในช่วงฤดูฝน	สร้างรางระบายน้ำกว้าง ๐.๔๐ เมตร ลึก ๐.๔๐ เมตร พร้อมฝาปิดตะแกรงเหล็กยาวรวม ๙๔ เมตร ตามแบบที่ อบต. กำหนด (บริเวณบ้านเขากระอังก)	๓๖๐,๐๐๐	๓๖๐,๐๐๐	-	-	-	ปัญหาน้ำท่วมขังในช่วงฤดูฝนลดลง	น้ำไม่ท่วมขังและประชาชนหมู่ที่ ๗ มีเส้นทางในการคมนาคมที่ดีขึ้น	กองช่าง
๒๓๙	โครงการก่อสร้างรางระบายน้ำทิ้ง หมู่ที่ ๗ (เส้นที่ ๔)	เพื่อแก้ไขปัญหา น้ำท่วมขังและน้ำไหลเซาะถนนในช่วงฤดูฝน	สร้างรางระบายน้ำกว้าง ๐.๔๐ เมตร ลึก ๐.๔๐ เมตร พร้อมฝาปิดตะแกรงเหล็กยาวรวม ๙๔ เมตร ตามแบบที่ อบต. กำหนด	๓๖๐,๐๐๐	๓๖๐,๐๐๐	-	-	-	ปัญหาน้ำท่วมขังในช่วงฤดูฝนลดลง	น้ำไม่ท่วมขังและประชาชนหมู่ที่ ๗ มีเส้นทางในการคมนาคมที่ดีขึ้น	กองช่าง

รายละเอียดโครงการพัฒนา
แผนพัฒนาท้องถิ่น (พ.ศ. ๒๕๖๑ - ๒๕๖๕)
องค์การบริหารส่วนตำบลเขาสามลือหาบ

แบบ ผ. ๐๒

- ก. ยุทธศาสตร์จังหวัดที่ ๒ ส่งเสริมและพัฒนาการค้าการลงทุนสู่สากล
- ข. ยุทธศาสตร์การพัฒนาของ อปท. ในเขตจังหวัดกาญจนบุรี ที่ ๒ ยุทธศาสตร์การพัฒนาด้านโครงสร้างพื้นฐาน ๒.๑ การคมนาคมและการขนส่ง
๑. ยุทธศาสตร์การพัฒนา อปท. ที่ ๔. ระบบสาธารณูปโภค สาธารณูปการ โครงสร้างพื้นฐาน
- ๑.๒ แผนงานอุตสาหกรรมและการโยธา

ที่	โครงการ	วัตถุประสงค์	เป้าหมาย (ผลผลิตของโครงการ)	งบประมาณ					ตัวชี้วัด (KPI)	ผลที่คาดว่าจะได้รับ	หน่วยงาน ที่รับผิดชอบ หลัก
				๒๕๖๑	๒๕๖๒	๒๕๖๓	๒๕๖๔	๒๕๖๕			
๒๔๐	โครงการก่อสร้างรางระบายน้ำทั้ง หมู่ที่ ๗ (เส้นที่ ๕)	เพื่อแก้ไขปัญหา น้ำท่วมขังและน้ำไหลเซาะถนนในช่วงฤดูฝน	สร้างรางระบายน้ำกว้าง ๐.๔๐ เมตร ลึก ๐.๔๐ เมตร พร้อมฝาปิดตะแกรงเหล็กยารวม ๗๑ เมตร ตามแบบที่ อบต. กำหนด	๒๗๐,๐๐๐	๒๗๐,๐๐๐	-	-	-	ปัญหาน้ำท่วมขังในช่วงฤดูฝนลดลง	น้ำไม่ท่วมขังและประชาชน หมู่ที่ ๗ มีเส้นทางในการคมนาคมที่ดีขึ้น	กองช่าง
๒๔๑	โครงการก่อสร้างรางระบายน้ำทั้ง หมู่ที่ ๗	เพื่อแก้ไขปัญหา น้ำท่วมขังและน้ำไหลเซาะถนนในช่วงฤดูฝน	สร้างรางระบายน้ำกว้าง ๐.๔๐ เมตร ลึก ๐.๔๐ เมตร พร้อมฝาปิดตะแกรงเหล็กยารวม ๑๓๔ เมตร ตามแบบที่ อบต. กำหนด	-	-	๕๐๐,๐๐๐	-	๕๐๐,๐๐๐	ปัญหาน้ำท่วมขังในช่วงฤดูฝนลดลง	น้ำไม่ท่วมขังและประชาชน หมู่ที่ ๗ มีเส้นทางในการคมนาคมที่ดีขึ้น	กองช่าง
๒๔๒	โครงการก่อสร้างรางระบายน้ำทั้ง หมู่ที่ ๗	เพื่อแก้ไขปัญหา น้ำท่วมขังและน้ำไหลเซาะถนนในช่วงฤดูฝน	สร้างรางระบายน้ำกว้าง ๐.๔๐ เมตร ลึก ๐.๔๐ เมตร พร้อมฝาปิดตะแกรงเหล็กยารวม ๕๖ เมตร ตามแบบที่ อบต. กำหนด	-	-	๒๓๒,๐๐๐	-	๒๓๒,๐๐๐	ปัญหาน้ำท่วมขังในช่วงฤดูฝนลดลง	น้ำไม่ท่วมขังและประชาชน หมู่ที่ ๗ มีเส้นทางในการคมนาคมที่ดีขึ้น	กองช่าง

รายละเอียดโครงการพัฒนา
แผนพัฒนาท้องถิ่น (พ.ศ. ๒๕๖๑ - ๒๕๖๕)
องค์การบริหารส่วนตำบลเขาสามลือหาบ

แบบ ผ. ๐๒

- ก. ยุทธศาสตร์จังหวัดที่ ๒ ส่งเสริมและพัฒนาการค้าการลงทุนสู่สากล
- ข. ยุทธศาสตร์การพัฒนาของ อปท. ในเขตจังหวัดกาญจนบุรี ที่ ๒ ยุทธศาสตร์การพัฒนาด้านโครงสร้างพื้นฐาน ๒.๑ การคมนาคมและการขนส่ง
๑. ยุทธศาสตร์การพัฒนา อปท. ที่ ๔. ระบบสาธารณูปโภค สาธารณูปการ โครงสร้างพื้นฐาน
- ๑.๒ แผนงานอุตสาหกรรมและการโยธา

ที่	โครงการ	วัตถุประสงค์	เป้าหมาย (ผลผลิตของโครงการ)	งบประมาณ					ตัวชี้วัด (KPI)	ผลที่คาดว่าจะได้รับ	หน่วยงาน ที่รับผิดชอบ หลัก
				๒๕๖๑	๒๕๖๒	๒๕๖๓	๒๕๖๔	๒๕๖๕			
๒๔๓	โครงการวางท่อระบายน้ำทิ้ง พร้อมบ่อพัก หมู่ที่ ๘	เพื่อแก้ไขปัญหา น้ำท่วมขังและน้ำไหลเซาะถนนในช่วงฤดูฝน	วางท่อ คสล. ขนาด Ø ๐.๖๐ เมตร มอก.ชั้น ๓ จำนวน ๖๕ ท่อน พร้อมบ่อพักขนาด Ø ๐.๖๐ เมตร จำนวน ๖ บ่อ ตามแบบที่ อบต.กำหนด	-	-	๒๕๔,๐๐๐	-	-	ปัญหาน้ำท่วมขังในช่วงฤดูฝนลดลง	น้ำไม่ท่วมขังและประชาชนหมู่ที่ ๘ มีเส้นทางในการคมนาคมที่ดีขึ้น	กองช่าง
๒๔๔	โครงการก่อสร้างรางระบายน้ำทิ้ง หมู่ที่ ๘	เพื่อแก้ไขปัญหา น้ำท่วมขังและน้ำไหลเซาะถนนในช่วงฤดูฝน	สร้างรางระบายน้ำกว้าง ๐.๔๐ เมตร ลึก ๐.๔๐ เมตร พร้อมฝาปิดตะแกรงเหล็กยารวม ๗๑ เมตร ตามแบบที่ อบต.กำหนด	๒๗๐,๐๐๐	๒๗๐,๐๐๐	-	๒๗๐,๐๐๐	-	ปัญหาน้ำท่วมขังในช่วงฤดูฝนลดลง	น้ำไม่ท่วมขังและประชาชนหมู่ที่ ๘ มีเส้นทางในการคมนาคมที่ดีขึ้น	กองช่าง

รายละเอียดโครงการพัฒนา
แผนพัฒนาท้องถิ่น (พ.ศ. ๒๕๖๑ - ๒๕๖๕)
องค์การบริหารส่วนตำบลเขาสามลือหาบ

แบบ ผ. ๐๒

- ก. ยุทธศาสตร์จังหวัดที่ ๒ ส่งเสริมและพัฒนาการค้าการลงทุนสู่สากล
- ข. ยุทธศาสตร์การพัฒนาของ อปท. ในเขตจังหวัดกาญจนบุรี ที่ ๒ ยุทธศาสตร์การพัฒนาด้านโครงสร้างพื้นฐาน ๒.๑ การคมนาคมและการขนส่ง
๑. ยุทธศาสตร์การพัฒนา อปท. ที่ ๔. ระบบสาธารณูปโภค สาธารณูปการ โครงสร้างพื้นฐาน
- ๑.๒ แผนงานอุตสาหกรรมและการโยธา

ที่	โครงการ	วัตถุประสงค์	เป้าหมาย (ผลผลิตของโครงการ)	งบประมาณ					ตัวชี้วัด (KPI)	ผลที่คาดว่าจะได้รับ	หน่วยงาน ที่รับผิดชอบ หลัก
				๒๕๖๑	๒๕๖๒	๒๕๖๓	๒๕๖๔	๒๕๖๕			
๒๔๕	โครงการติดตั้งระบบ ประปาพร้อมเจาะ บ่อบาดาล และ ติดตั้งเครื่องสูบน้ำ หมู่ที่ ๖	เพื่อให้ประชาชนมี น้ำใช้อย่าง เพียงพอ	ติดตั้งระบบประปา โดยติดตั้งชุด ควบคุมระบบประปา จำนวน ๑ จุด พร้อมเจาะบ่อบาดาล ขนาด Ø ๔ นิ้ว จำนวน ๑ บ่อ และ ติดตั้งเครื่องสูบน้ำแบบจุ่มใต้น้ำ ขนาด ๒ แรงม้า จำนวน ๑ เครื่อง ตามแบบที่ อบต. กำหนด	๒๐๐,๐๐๐	-	๒๐๐,๐๐๐	-	-	ประชาชนมี ประปาใช้ได้ มาตรฐาน	ประชาชนมี น้ำประปาใช้ เพียงพอต่อ ความต้องการ	กองช่าง
๒๔๖	โครงการสร้างหอดัง ประปา หมู่ที่ ๘	เพื่อให้ประชาชนมี ที่กักเก็บน้ำอย่าง เพียงพอและใช้ งานได้ปกติ	สร้างหอดังประปา	๕๐๐,๐๐๐	-	๕๐๐,๐๐๐	-	-	ประชาชนมี ประปาใช้ได้ มาตรฐาน	ประชาชนมี น้ำประปาใช้ เพียงพอต่อ ความต้องการ	กองช่าง
๒๔๗	ขยายเขตประปา หมู่ที่ ๑ - ๘	เพื่อให้ประชาชน หมู่ที่ ๑ - ๘ ได้มี น้ำประปาใช้	เพื่อขยายเขตประปา หมู่ที่ ๑ - ๘	๘๐๐,๐๐๐	๘๐๐,๐๐๐	-	-	-	ประชาชนมี ประปาใช้ได้ มาตรฐาน	ประชาชนมี น้ำประปาใช้ เพียงพอต่อ ความต้องการ	กองช่าง

รายละเอียดโครงการพัฒนา
แผนพัฒนาท้องถิ่น (พ.ศ. ๒๕๖๑ - ๒๕๖๕)
องค์การบริหารส่วนตำบลเขาสามลือหาบ

แบบ ผ. ๐๒

- ก. ยุทธศาสตร์จังหวัดที่ ๒ ส่งเสริมและพัฒนาการค้าการลงทุนสู่สากล
- ข. ยุทธศาสตร์การพัฒนาของ อปท. ในเขตจังหวัดกาญจนบุรี ที่ ๒ ยุทธศาสตร์การพัฒนาด้านโครงสร้างพื้นฐาน ๒.๑ การคมนาคมและการขนส่ง
๑. ยุทธศาสตร์การพัฒนา อปท. ที่ ๔. ระบบสาธารณูปโภค สาธารณูปการ โครงสร้างพื้นฐาน
- ๑.๒ แผนงานอุตสาหกรรมและการโยธา

ที่	โครงการ	วัตถุประสงค์	เป้าหมาย (ผลผลิตของโครงการ)	งบประมาณ					ตัวชี้วัด (KPI)	ผลที่คาดว่าจะได้รับ	หน่วยงาน ที่รับผิดชอบ หลัก
				๒๕๖๑	๒๕๖๒	๒๕๖๓	๒๕๖๔	๒๕๖๕			
๒๔๘	โครงการปรับปรุง ซ่อมแซมระบบ ประปาหมู่บ้าน หมู่ที่ ๑ - ๘	เพื่อให้ประชาชนมี น้ำใช้อย่าง เพียงพอ	เพื่อปรับปรุงซ่อมแซม ระบบประปาหมู่บ้านที่ เกิดปัญหาในหมู่ที่ ๑ - ๘	๘๐๐,๐๐๐	๘๐๐,๐๐๐	๘๐๐,๐๐๐	๘๐๐,๐๐๐		ประชาชนมี ประปาใช้ได้ เป็นปกติตาม มาตรฐาน	ประชาชนมี น้ำประปาใช้ เพียงพอต่อ ความต้องการ	กองช่าง
๒๔๙	โครงการวางท่อ ประปาภายใน หมู่ที่ ๖	เพื่อปรับเปลี่ยน ท่อน้ำประปา ภายในหมู่ที่ ๖	ปรับเปลี่ยนท่อเมน ประปาเดิม เป็นขนาด ๓ นิ้ว ระยะทาง ๕๐๐ เมตร ตามแบบที่ อบต.กำหนด	๑๐๐,๐๐๐	๑๐๐,๐๐๐	-	-	-	ประชาชนมี ประปาใช้ได้ มาตรฐาน	ประชาชนมี น้ำประปาใช้ เพียงพอต่อ ความต้องการ	กองช่าง

รายละเอียดโครงการพัฒนา
แผนพัฒนาท้องถิ่น (พ.ศ. ๒๕๖๑ - ๒๕๖๕)
องค์การบริหารส่วนตำบลเขาสามลือหาบ

แบบ ผ. ๐๒

- ก. ยุทธศาสตร์จังหวัดที่ ๒ ส่งเสริมและพัฒนาการค้าการลงทุนสู่สากล
- ข. ยุทธศาสตร์การพัฒนาของ อปท. ในเขตจังหวัดกาญจนบุรี ที่ ๒ ยุทธศาสตร์การพัฒนาด้านโครงสร้างพื้นฐาน ๒.๑ การคมนาคมและการขนส่ง
๑. ยุทธศาสตร์การพัฒนา อปท. ที่ ๔. ระบบสาธารณูปโภค สาธารณูปการ โครงสร้างพื้นฐาน
- ๑.๒ แผนงานอุตสาหกรรมและการโยธา

ที่	โครงการ	วัตถุประสงค์	เป้าหมาย (ผลผลิตของโครงการ)	งบประมาณ					ตัวชี้วัด (KPI)	ผลที่คาดว่าจะได้รับ	หน่วยงาน ที่รับผิดชอบ หลัก
				๒๕๖๑	๒๕๖๒	๒๕๖๓	๒๕๖๔	๒๕๖๕			
๒๕๐	โครงการเจาะบ่อบาดาล หมู่ที่ ๑	เพื่อให้ประชาชนมีน้ำใช้อย่างเพียงพอ	เจาะบ่อบาดาลขนาด ๖" ลึกไม่ต่ำกว่า ๔๕ เมตร หรือจนกว่าจะได้น้ำดี พร้อมติดตั้งปั๊มติดยี่ห้อซัมสันต์โครงการจำนวน ๑ บ่อดีตามแบบที่ อบต. กำหนด	-	๒๑๐,๐๐๐	-	-	๒๑๐,๐๐๐	ประชาชนมีประปาใช้ได้มาตรฐาน	ประชาชนมีน้ำประปาใช้เพียงพอต่อความต้องการ	กองช่าง
๒๕๑	โครงการติดตั้งระบบประปาพร้อมวางท่อเมนประปา หมู่ที่ ๑	เพื่อให้ประชาชนมีน้ำใช้อย่างเพียงพอ	ติดตั้งเครื่องสูบน้ำแบบจุ่มใต้น้ำ(ซัมเมอร์ส) ขนาด ๒ แรงม้าจำนวน ๑ เครื่องพร้อมติดตั้งตู้ควบคุมจำนวน ๑ ตู้ พร้อมวางท่อ pvc ขนาด ๖" เกรด ๑๓.๕ จำนวน ๙๐๐ เมตรพร้อมติดตั้งปั๊มติดยี่ห้อซัมสันต์โครงการจำนวน ๑ บ่อดีตามแบบที่ อบต. กำหนด	-	๒๓๐,๐๐๐	-	-	-	ประชาชนมีประปาใช้ได้มาตรฐาน	ประชาชนมีน้ำประปาใช้เพียงพอต่อความต้องการ	กองช่าง

รายละเอียดโครงการพัฒนา
แผนพัฒนาท้องถิ่น (พ.ศ. ๒๕๖๑ - ๒๕๖๕)
องค์การบริหารส่วนตำบลเขาสามลือหาบ

แบบ ผ. ๐๒

- ก. ยุทธศาสตร์จังหวัดที่ ๒ ส่งเสริมและพัฒนาการค้าการลงทุนสู่สากล
- ข. ยุทธศาสตร์การพัฒนาของ อปท. ในเขตจังหวัดกาญจนบุรี ที่ ๒ ยุทธศาสตร์การพัฒนาด้านโครงสร้างพื้นฐาน ๒.๑ การคมนาคมและการขนส่ง
๑. ยุทธศาสตร์การพัฒนา อปท. ที่ ๔. ระบบสาธารณูปโภค สาธารณูปการ โครงสร้างพื้นฐาน
- ๑.๒ แผนงานอุตสาหกรรมและการโยธา

ที่	โครงการ	วัตถุประสงค์	เป้าหมาย (ผลผลิตของโครงการ)	งบประมาณ					ตัวชี้วัด (KPI)	ผลที่คาดว่าจะได้รับ	หน่วยงาน ที่รับผิดชอบหลัก
				๒๕๖๑	๒๕๖๒	๒๕๖๓	๒๕๖๔	๒๕๖๕			
๒๕๒	โครงการปรับปรุงซ่อมแซมท่อถึงเหล็กพร้อมวางท่อเมนประปา หมู่ที่ ๒	เพื่อให้ประชาชนมีน้ำใช้อย่างเพียงพอ	ปรับปรุงซ่อมแซมท่อถึงเหล็กขนาดความจุ ๑๒ ลูกบาศก์เมตร สูง ๑๒ เมตร พร้อมวางท่อ pvc Ø ๒" เกรด ๑๓.๕ จำนวน ๑๘๐ เมตร ตามที่ อบต. กำหนด	-	๑๖๖,๐๐๐	-	-	-	ประชาชนมีประปาใช้ได้มาตรฐาน	ประชาชนมีน้ำประปาใช้เพียงพอต่อความต้องการ	กองช่าง
๒๕๓	โครงการปรับปรุงซ่อมแซมระบบประปาพร้อมวางท่อเมนประปา หมู่ที่ ๓	เพื่อให้ประชาชนมีน้ำใช้อย่างเพียงพอ	ปรับปรุงซ่อมแซมระบบประปาโดยติดตั้งเครื่องสูบน้ำแบบจุ่มใต้น้ำ (ซันเมอร์ส) ขนาด ๒ แรงม้า จำนวน ๑ เครื่อง พร้อมเจาะถนนเพื่อวางท่อ ๑ จุดและวางท่อ pvc Ø ๒" เกรด ๑๓.๕ จำนวน ๑๔๐ เมตร ตามที่ อบต. กำหนด	-	๖๘,๐๐๐	-	-	-	ประชาชนมีประปาใช้ได้มาตรฐาน	ประชาชนมีน้ำประปาใช้เพียงพอต่อความต้องการ	กองช่าง

รายละเอียดโครงการพัฒนา
แผนพัฒนาท้องถิ่น (พ.ศ. ๒๕๖๑ - ๒๕๖๕)
องค์การบริหารส่วนตำบลเขาสามลือหาบ

แบบ ผ. ๐๒

- ก. ยุทธศาสตร์จังหวัดที่ ๒ ส่งเสริมและพัฒนาการค้าการลงทุนสู่สากล
- ข. ยุทธศาสตร์การพัฒนาของ อปท. ในเขตจังหวัดกาญจนบุรี ที่ ๒ ยุทธศาสตร์การพัฒนาด้านโครงสร้างพื้นฐาน ๒.๑ การคมนาคมและการขนส่ง
๑. ยุทธศาสตร์การพัฒนา อปท. ที่ ๔. ระบบสาธารณูปโภค สาธารณูปการ โครงสร้างพื้นฐาน
- ๑.๒ แผนงานอุตสาหกรรมและการโยธา

ที่	โครงการ	วัตถุประสงค์	เป้าหมาย (ผลผลิตของโครงการ)	งบประมาณ					ตัวชี้วัด (KPI)	ผลที่คาดว่าจะได้รับ	หน่วยงาน ที่รับผิดชอบ หลัก
				๒๕๖๑	๒๕๖๒	๒๕๖๓	๒๕๖๔	๒๕๖๕			
๒๕๔	โครงการเจาะบ่อบาดาล หมู่ที่ ๗	เพื่อให้ประชาชนมีน้ำใช้อย่างเพียงพอ	เจาะบ่อบาดาลโดยเจาะบ่อขนาด ๑๖" ลึกไม่ต่ำกว่า ๔๕ เมตร พร้อมติดตั้งปั๊วประชาสัมพันธ์โครงการจำนวน ๑ ปั๊ว ตามแบบที่ อบต.กำหนด	-	๒๑๐,๐๐๐	-	-	-	ประชาชนมีประปาใช้ได้มาตรฐาน	ประชาชนมีน้ำใช้อย่างเพียงพอต่อความต้องการ	กองช่าง
๒๕๕	โครงการปรับปรุงซ่อมแซมระบบประปาพร้อมวางท่อเมนประปา หมู่ที่ ๗	เพื่อให้ประชาชนมีน้ำใช้อย่างเพียงพอ	ปรับปรุงซ่อมแซมระบบประปา โดยติดตั้งเครื่องสูบน้ำแบบจุ่มใต้ น้ำ (ซีบเมอร์ส) ขนาด ๒ แรงม้า จำนวน ๑ เครื่อง พร้อมวางท่อ pvc ขนาด ๑๒" เกรด ๑๓.๕ จำนวน ๖๐๐ เมตรพร้อมพาดสายไฟเพื่อสูบน้ำ จำนวน ๖๐๐ เมตรพร้อมติดตั้งปั๊วประชาสัมพันธ์โครงการจำนวน ๑ ปั๊ว ตามที่ อบต.กำหนด	-	๑๕๐,๐๐๐	-	-	-	ประชาชนมีประปาใช้ได้มาตรฐาน	ประชาชนมีน้ำประปาใช้เพียงพอต่อความต้องการ	กองช่าง

รายละเอียดโครงการพัฒนา
แผนพัฒนาท้องถิ่น (พ.ศ. ๒๕๖๑ - ๒๕๖๕)
องค์การบริหารส่วนตำบลเขาสามลือหาบ

แบบ ผ. ๐๒

- ก. ยุทธศาสตร์จังหวัดที่ ๒ ส่งเสริมและพัฒนาการค้าการลงทุนสู่สากล
- ข. ยุทธศาสตร์การพัฒนาของ อปท. ในเขตจังหวัดกาญจนบุรี ที่ ๒ ยุทธศาสตร์การพัฒนาด้านโครงสร้างพื้นฐาน ๒.๑ การคมนาคมและการขนส่ง
๑. ยุทธศาสตร์การพัฒนา อปท. ที่ ๔. ระบบสาธารณูปโภค สาธารณูปการ โครงสร้างพื้นฐาน
- ๑.๒ แผนงานอุตสาหกรรมและการโยธา

ที่	โครงการ	วัตถุประสงค์	เป้าหมาย (ผลผลิตของโครงการ)	งบประมาณ					ตัวชี้วัด (KPI)	ผลที่คาดว่าจะได้รับ	หน่วยงาน ที่รับผิดชอบ หลัก
				๒๕๖๑	๒๕๖๒	๒๕๖๓	๒๕๖๔	๒๕๖๕			
๒๕๖	โครงการปรับปรุง ซ่อมแซมท่อเมน ประปา หมู่ที่ ๑ จุด ที่ ๑	เพื่อให้ประชาชน มีน้ำใช้อย่าง เพียงพอ	ปรับปรุงซ่อมแซมท่อ เมนประปาโดยวางท่อ PVC ขนาด Ø ๓" เกรด ๑๓.๕ จำนวน ๓๐๐ ท่อน ขนาด Ø ๒" จำนวน ๑๗๕ ท่อน โดย ฝังลึกไม่ต่ำกว่า ๐.๓๐ เมตร พร้อมกลบเกลี่ย เรียบร้อย ตามที่ อบต. กำหนด	-	-	๔๓๕,๐๐๐	-	-	ประชาชนมี ประปาใช้ได้ มาตรฐาน	ประชาชนมี น้ำประปาใช้ เพียงพอต่อ ความ ต้องการ	กองช่าง
๒๕๗	โครงการก่อสร้างหอ ถังเหล็ก หมู่ที่ ๑	เพื่อให้ประชาชน มีน้ำใช้อย่าง เพียงพอ	ก่อสร้างหอถังเหล็ก ขนาดความจุ ๓๐ ลูกบาศก์เมตร สูง ๓๐ เมตร พร้อมระบบ ประปา ตามแบบที่ อบต.กำหนด	-	-	๕๐๐,๐๐๐	-	-	ประชาชนมี ประปาใช้ได้ มาตรฐาน	ประชาชนมี น้ำใช้อย่าง เพียงพอต่อ ความ ต้องการ	กองช่าง

รายละเอียดโครงการพัฒนา
แผนพัฒนาท้องถิ่น (พ.ศ. ๒๕๖๑ - ๒๕๖๕)
องค์การบริหารส่วนตำบลเขาสามลือหาบ

แบบ ผ. ๐๒

ก. ยุทธศาสตร์จังหวัดที่ ๒ ส่งเสริมและพัฒนาการค้าการลงทุนสู่สากล

ข. ยุทธศาสตร์การพัฒนาของ อปท. ในเขตจังหวัดกาญจนบุรี ที่ ๒ ยุทธศาสตร์การพัฒนาด้านโครงสร้างพื้นฐาน ๒.๑ การคมนาคมและการขนส่ง

๑. ยุทธศาสตร์การพัฒนา อปท. ที่ ๔. ระบบสาธารณูปโภค สาธารณูปการ โครงสร้างพื้นฐาน

๑.๒ แผนงานอุตสาหกรรมและการโยธา

ที่	โครงการ	วัตถุประสงค์	เป้าหมาย (ผลผลิตของโครงการ)	งบประมาณ					ตัวชี้วัด (KPI)	ผลที่คาดว่าจะได้รับ	หน่วยงาน ที่รับผิดชอบ หลัก
				๒๕๖๑	๒๕๖๒	๒๕๖๓	๒๕๖๔	๒๕๖๕			
๒๕๘	โครงการปรับปรุง ซ่อมแซมระบบ ประปาพร้อมวางท่อ เมนประปา หมู่ที่ ๑ จุดที่ ๒	เพื่อให้ ประชาชนมี น้ำใช้อย่าง เพียงพอ	ปรับปรุงซ่อมแซมระบบประปา โดยติดตั้งตู้ควบคุมระบบประปา จำนวน ๑ ตู้ และติดตั้งเครื่องสูบน้ำ แบบจุ่มใต้น้ำ (ซัมเมอร์ส) ขนาด ๒ แรงม้า พร้อมวางท่อ pvc ขนาด Ø ๒" เกรด ๑๓.๕ จำนวน ๑๕๐ ท่อน พร้อมติดตั้งป้าย ประชาสัมพันธ์ โครงการตามที่ อบต.กำหนด	-	-	๑๕๐,๐๐๐	-	-	ประชาชนมี ประปาใช้ได้ มาตรฐาน	ประชาชนมี น้ำประปาใช้ เพียงพอต่อ ความ ต้องการ	กองช่าง
๒๕๙	โครงการปรับปรุง ซ่อมแซมระบบ ประปาพร้อมวางท่อ เมนประปา หมู่ที่ ๓	เพื่อให้ ประชาชนมี น้ำใช้อย่าง เพียงพอ	ปรับปรุงซ่อมแซมระบบประปา โดยติดตั้งเครื่องสูบน้ำแบบจุ่มใต้น้ำ (ซัมเมอร์ส) ขนาด ๒ แรงม้า จำนวน ๑เครื่อง พร้อมวางท่อ pvc ขนาด Ø ๒" เกรด ๑๓.๕ จำนวน ๖๐๐ เมตร ตามที่ อบต.กำหนด	-	-	-	-	๑๕๐,๐๐๐	ประชาชนมี ประปาใช้ได้ มาตรฐาน	ประชาชนมี น้ำใช้อย่าง เพียงพอต่อ ความ ต้องการ	กองช่าง

รายละเอียดโครงการพัฒนา
แผนพัฒนาท้องถิ่น (พ.ศ. ๒๕๖๑ - ๒๕๖๕)
องค์การบริหารส่วนตำบลเขาสามลือหาบ

แบบ ผ. ๐๒

- ก. ยุทธศาสตร์จังหวัดที่ ๒ ส่งเสริมและพัฒนาการค้าการลงทุนสู่สากล
- ข. ยุทธศาสตร์การพัฒนาของ อปท. ในเขตจังหวัดกาญจนบุรี ที่ ๒ ยุทธศาสตร์การพัฒนาด้านโครงสร้างพื้นฐาน ๒.๑ การคมนาคมและการขนส่ง
๑. ยุทธศาสตร์การพัฒนา อปท. ที่ ๔. ระบบสาธารณูปโภค สาธารณูปการ โครงสร้างพื้นฐาน
- ๑.๒ แผนงานอุตสาหกรรมและการโยธา

ที่	โครงการ	วัตถุประสงค์	เป้าหมาย (ผลผลิตของโครงการ)	งบประมาณ					ตัวชี้วัด (KPI)	ผลที่คาดว่าจะได้รับ	หน่วยงาน ที่รับผิดชอบหลัก
				๒๕๖๑	๒๕๖๒	๒๕๖๓	๒๕๖๔	๒๕๖๕			
๒๖๐	โครงการปรับปรุงซ่อมแซมระบบประปาพร้อมวางท่อเมนประปา หมู่ที่ ๔	เพื่อให้ประชาชนมีน้ำใช้อย่างเพียงพอ	ปรับปรุงซ่อมแซมระบบประปา โดยติดตั้งเครื่องสูบน้ำแบบจุ่มใต้น้ำ (ซับเมอร์ส) ขนาด ๒ แรงม้า จำนวน ๑ เครื่อง พร้อมวางท่อ pvc ขนาด ๑๒" เกรด ๑๓.๕ จำนวน ๖๐๐ เมตร ตามที่ อบต. กำหนด	-	-	-	-	๑๕๐,๐๐๐	ประชาชนมีประปาใช้ได้มาตรฐาน	ประชาชนมีน้ำประปาใช้เพียงพอต่อความต้องการ	กองช่าง
๒๖๑	โครงการปรับปรุงซ่อมแซมระบบประปาพร้อมวางท่อเมนประปา หมู่ที่ ๕	เพื่อให้ประชาชนมีน้ำใช้อย่างเพียงพอ	ปรับปรุงซ่อมแซมระบบประปา โดยติดตั้งเครื่องสูบน้ำแบบจุ่มใต้น้ำ (ซับเมอร์ส) ขนาด ๒ แรงม้า จำนวน ๑ เครื่อง พร้อมวางท่อ pvc ขนาด ๑๒" เกรด ๑๓.๕ จำนวน ๖๐๐ เมตร ตามที่ อบต. กำหนด	-	-	-	-	๑๕๐,๐๐๐	ประชาชนมีประปาใช้ได้มาตรฐาน	ประชาชนมีน้ำใช้อย่างเพียงพอต่อความต้องการ	กองช่าง

รายละเอียดโครงการพัฒนา
แผนพัฒนาท้องถิ่น (พ.ศ. ๒๕๖๑ - ๒๕๖๕)
องค์การบริหารส่วนตำบลเขาสามลือหาบ

แบบ ผ. ๐๒

- ก. ยุทธศาสตร์จังหวัดที่ ๒ ส่งเสริมและพัฒนาการค้าการลงทุนสู่สากล
- ข. ยุทธศาสตร์การพัฒนาของ อปท. ในเขตจังหวัดกาญจนบุรี ที่ ๒ ยุทธศาสตร์การพัฒนาด้านโครงสร้างพื้นฐาน ๒.๑ การคมนาคมและการขนส่ง
๑. ยุทธศาสตร์การพัฒนา อปท. ที่ ๔. ระบบสาธารณูปโภค สาธารณูปการ โครงสร้างพื้นฐาน
- ๑.๒ แผนงานอุตสาหกรรมและการโยธา

ที่	โครงการ	วัตถุประสงค์	เป้าหมาย (ผลผลิตของโครงการ)	งบประมาณ					ตัวชี้วัด (KPI)	ผลที่คาดว่าจะได้รับ	หน่วยงาน ที่รับผิดชอบหลัก
				๒๕๖๑	๒๕๖๒	๒๕๖๓	๒๕๖๔	๒๕๖๕			
๒๖๒	โครงการเจาะบ่อ บาล หมู่ที่ ๘	เพื่อให้ ประชาชนมีน้ำ ใช้อย่าง เพียงพอ	เจาะบ่อ ขนาด Ø ๖ นิ้ว ท่อ PVC เกรด ๑๓.๕ ลึกไม่ต่ำกว่า ๕๐ เมตร หรือจนกว่าจะได้น้ำดี ตาม แบบที่ อบต. กำหนด	-	-	๒๐๘,๐๐๐	-	-	ประชาชนมี ประปาใช้ได้ มาตรฐาน	ประชาชนมี น้ำประปาใช้ เพียงพอต่อ ความ ต้องการ	กองช่าง
๒๖๓	โครงการก่อสร้างหอ ถังประปา หมู่ที่ ๘	เพื่อให้ ประชาชนมีที่ กักเก็บน้ำไว้ใช้ อย่างเพียงพอ	สร้างหอถังเหล็กทรงกลม เปลว ขนาดความจุ ๒๐ ลูกบาศก์เมตร สูง ๒๐ เมตร พร้อมติดตั้ง ตู้ควบคุม จำนวน ๑ ตู้ และติดตั้งเครื่องสูบน้ำ แบบจุ่มใต้น้ำ (ซัมเมอร์ส) ขนาด ๒ แรงม้า จำนวน ๑ เครื่อง ตามแบบที่ อบต. กำหนด	-	-	๔๖๕,๐๐๐	-	-	ประชาชนมี ที่เก็บ น้ำประปาไว้ ใช้ได้ มาตรฐาน	ประชาชนมี ที่เก็บ น้ำประปาไว้ ใช้เพียงพอ ต่อความ ต้องการ	กองช่าง

รายละเอียดโครงการพัฒนา
แผนพัฒนาท้องถิ่น (พ.ศ. ๒๕๖๑ - ๒๕๖๕)
องค์การบริหารส่วนตำบลเขาสามลือหาบ

แบบ ผ. ๐๒

- ก. ยุทธศาสตร์จังหวัดที่ ๒ ส่งเสริมและพัฒนาการค้าการลงทุนสู่สากล
- ข. ยุทธศาสตร์การพัฒนาของ อปท. ในเขตจังหวัดกาญจนบุรี ที่ ๒ ยุทธศาสตร์การพัฒนาด้านโครงสร้างพื้นฐาน ๒.๑ การคมนาคมและการขนส่ง
๑. ยุทธศาสตร์การพัฒนา อปท. ที่ ๔. ระบบสาธารณูปโภค สาธารณูปการ โครงสร้างพื้นฐาน
- ๑.๒ แผนงานอุตสาหกรรมและการโยธา

ที่	โครงการ	วัตถุประสงค์	เป้าหมาย (ผลผลิตของโครงการ)	งบประมาณ					ตัวชี้วัด (KPI)	ผลที่คาดว่าจะได้รับ	หน่วยงาน ที่รับผิดชอบ หลัก
				๒๕๖๑	๒๕๖๒	๒๕๖๓	๒๕๖๔	๒๕๖๕			
๒๖๔	โครงการเจาะบ่อบาดาลพร้อมติดตั้งถังกักเก็บน้ำขององค์การบริหารส่วนตำบลเขาสามลือหาบ	เพื่อให้ประชาชนมีน้ำใช้อย่างเพียงพอ	ปรับปรุงซ่อมแซมระบบประปา โดยติดตั้งเครื่องสูบน้ำแบบจุ่มใต้น้ำ (ซีบเมอร์ส) ขนาด ๒ แรงม้า จำนวน ๑ เครื่อง พร้อมวางท่อ pvc ขนาด Ø ๒" เกรด ๑๓.๕ จำนวน ๖๐๐ เมตร ตามที่ อบต. กำหนด	-	-	๓๕๐,๐๐๐	-	-	ประชาชนมีประปาใช้ได้มาตรฐาน	ประชาชนมีน้ำใช้อย่างเพียงพอต่อความต้องการ	กองช่าง
๒๖๕	โครงการปรับปรุงซ่อมแซมห้องน้ำศูนย์พัฒนาเด็กเล็ก อบต. เขาสามลือหาบ	เพื่อให้นักเรียนศูนย์พัฒนาเด็กเล็กมีห้องน้ำใช้ที่ ถูกสุขลักษณะ สะอาดและปลอดภัย	ปรับปรุงห้องน้ำศูนย์พัฒนาเด็กเล็ก อบต. เขาสามลือหาบ เปลี่ยนชักโครก และปรับปรุงท่อชักโครกและปรับปรุงบ่อเกรอะบ่อซึม	-	๔๐,๐๐๐	-	-	-	เยาวชนมีสุขลักษณะ สะอาดและปลอดภัยได้มาตรฐาน	มีห้องน้ำที่สามารถใช้ได้ และถูกสุขลักษณะได้มาตรฐาน	กองช่าง

รายละเอียดโครงการพัฒนา
แผนพัฒนาท้องถิ่น (พ.ศ. ๒๕๖๑ - ๒๕๖๕)
องค์การบริหารส่วนตำบลเขาสามลือหาบ

แบบ ผ. ๐๒

- ก. ยุทธศาสตร์จังหวัดที่ ๒ ส่งเสริมและพัฒนาการค้าการลงทุนสู่สากล
- ข. ยุทธศาสตร์การพัฒนาของ อปท. ในเขตจังหวัดกาญจนบุรี ที่ ๒ ยุทธศาสตร์การพัฒนาด้านโครงสร้างพื้นฐาน ๒.๑ การคมนาคมและการขนส่ง
๑. ยุทธศาสตร์การพัฒนา อปท. ที่ ๔. ระบบสาธารณูปโภค สาธารณูปการ โครงสร้างพื้นฐาน
- ๑.๒ แผนงานอุตสาหกรรมและการโยธา

ที่	โครงการ	วัตถุประสงค์	เป้าหมาย (ผลผลิตของโครงการ)	งบประมาณ					ตัวชี้วัด (KPI)	ผลที่คาดว่าจะได้รับ	หน่วยงาน ที่รับผิดชอบ หลัก
				๒๕๖๑	๒๕๖๒	๒๕๖๓	๒๕๖๔	๒๕๖๕			
๒๖๖	โครงการก่อสร้างโรงเก็บวัสดุสิ่งของ อบต.เขาสามลือหาบ	เพื่อ อบต. เขาสามลือหาบมีสถานที่ในการเก็บวัสดุและสิ่งของต่าง ๆ	ก่อสร้างโรงเก็บวัสดุสิ่งของ ขนาดอาคารกว้าง ๘.๐๐ เมตร ยาว ๑๖ เมตร พร้อมติดตั้งป้ายประชาสัมพันธ์โครงการ จำนวน ๑ ป้ายตามแบบที่ อบต.กำหนด	-	-	๕๐๐,๐๐๐	-	-	มีอาคารและสถานที่สำหรับเด็กที่ได้มาตรฐานและปลอดภัย	นักเรียนมีศูนย์พัฒนาเด็กเล็กและโรงอาหารที่มีความปลอดภัยและสะอาด	กองช่าง
๒๖๗	โครงการติดตั้งประตูเหล็กม้วนอาคารโรงเก็บวัสดุสิ่งของ อบต.เขาสามลือหาบ	เพื่อติดตั้งประตูเหล็กม้วนอาคารโรงเก็บวัสดุสิ่งของ	- ติดตั้งประตูเหล็กม้วนอาคารโรงเก็บวัสดุสิ่งของ ประตูขนาดกว้าง ๓.๕๐ เมตร สูง ๓.๘๐ เมตร จำนวน ๒ บาน และกว้าง ๕.๐๐ เมตร สูง ๓.๘๐ เมตร จำนวน ๒ บาน ตามแบบที่ อบต.กำหนด	-	-	๑๔๐,๐๐๐	-	-	ห้องเก็บวัสดุสิ่งของได้มาตรฐานปลอดภัยพร้อมใช้งาน	มีโรงเก็บวัสดุที่พร้อมใช้งานและปลอดภัยจากโจรผู้ร้าย	กองช่าง

รายละเอียดโครงการพัฒนา
แผนพัฒนาท้องถิ่น (พ.ศ. ๒๕๖๑ - ๒๕๖๕)
องค์การบริหารส่วนตำบลเขาสามลือหาบ

แบบ ผ. ๐๒

- ก. ยุทธศาสตร์จังหวัดที่ ๒ ส่งเสริมและพัฒนาการค้าการลงทุนสู่สากล
- ข. ยุทธศาสตร์การพัฒนาของ อปท. ในเขตจังหวัดกาญจนบุรี ที่ ๒ ยุทธศาสตร์การพัฒนาด้านโครงสร้างพื้นฐาน ๒.๑ การคมนาคมและการขนส่ง
๑. ยุทธศาสตร์การพัฒนา อปท. ที่ ๔. ระบบสาธารณูปโภค สาธารณูปการ โครงสร้างพื้นฐาน
 - ๑.๒ แผนงานอุตสาหกรรมและการโยธา

ที่	โครงการ	วัตถุประสงค์	เป้าหมาย (ผลผลิตของโครงการ)	งบประมาณ					ตัวชี้วัด (KPI)	ผลที่คาดว่าจะได้รับ	หน่วยงาน ที่รับผิดชอบ หลัก
				๒๕๖๑	๒๕๖๒	๒๕๖๓	๒๕๖๔	๒๕๖๕			
๒๖๘	โครงการปรับปรุง ซ่อมแซมอาคาร เอนกประสงค์ อบต. เขาสามลือหาบ	เพื่อให้ อบต.มี อาคาร เอนกประสงค์ที่ สามารถใช้งานได้	ปรับปรุงซ่อมแซมอาคาร เอนกประสงค์ อบต.เขาสามลือ หาบอาคารเอนกประสงค์กว้าง ๑๖.๐๐ เมตร ยาว ๓๕.๐๐ เมตร พร้อมติดตั้งป้ายประชาสัมพันธ์ โครงการจำนวน ๑ ป้าย ตามแบบ ที่ อบต.กำหนด	-	-	๕๐๐,๐๐๐	-	-	มีอาคาร เอนกประสงค์ ที่ได้มาตรฐาน พร้อมใช้งาน	มีอาคาร เอนกประสงค์ ที่พร้อมใช้งาน สะอาดและ ปลอดภัย	กองช่าง
๒๖๙	โครงการปรับปรุง ซ่อมห้องน้ำพร้อม ติดตั้งสาดอาคาร เอนกประสงค์	เพื่อให้ อบต.มี ห้องน้ำที่สามารถ ใช้งานได้ และ ปลอดภัย	ปรับปรุงซ่อมแซมห้องน้ำอาคาร เอนกประสงค์จำนวน ๔ ห้อง พร้อมติดตั้งกันสาด กว้าง ๓๗.๐๐ เมตร สูง ๑.๓๐ เมตร ตามแบบที่ อบต.กำหนด	-	-	๑๕๐,๐๐๐	-	-	มีห้องน้ำ ที่ สะอาดได้ มาตรฐาน พร้อมใช้งาน	มีห้องน้ำที่ พร้อมใช้งาน สะอาดและ ปลอดภัย	กองช่าง

รายละเอียดโครงการพัฒนา
แผนพัฒนาท้องถิ่น (พ.ศ. ๒๕๖๑ - ๒๕๖๕)
องค์การบริหารส่วนตำบลเขาสามลือหาบ

แบบ ผ. ๐๒

- ก. ยุทธศาสตร์จังหวัดที่ ๒ ส่งเสริมและพัฒนาการค้าการลงทุนสู่สากล
- ข. ยุทธศาสตร์การพัฒนาของ อปท. ในเขตจังหวัดกาญจนบุรี ที่ ๒ ยุทธศาสตร์การพัฒนาด้านโครงสร้างพื้นฐาน ๒.๑ การคมนาคมและการขนส่ง
๑. ยุทธศาสตร์การพัฒนา อปท. ที่ ๔. ระบบสาธารณูปโภค สาธารณูปการ โครงสร้างพื้นฐาน
- ๑.๒ แผนงานอุตสาหกรรมและการโยธา

ที่	โครงการ	วัตถุประสงค์	เป้าหมาย (ผลผลิตของโครงการ)	งบประมาณ					ตัวชี้วัด (KPI)	ผลที่คาดว่าจะได้รับ	หน่วยงาน ที่รับผิดชอบ หลัก
				๒๕๖๑	๒๕๖๒	๒๕๖๓	๒๕๖๔	๒๕๖๕			
๒๗๐	โครงการปรับปรุง ซ่อมแซมอาคาร อบต.เขาสามลือ หาบ	เพื่อให้ อบต.มี อาคาร เอนกประสงค์ที่ สามารถใช้งานได้	ปรับปรุงซ่อมแซมอาคารที่ทำการ อบต.เขาสามลือหาบโดยทาสี อาคารทั้งภายนอกและภายใน พร้อมซ่อมแซมขอบฝ้าภายนอก อาคาร กว้าง ๘.๐๐ เมตร ยาว ๓๐.๐๐ เมตรพร้อมติดตั้งป้าย ประชาสัมพันธ์ จำนวน ๑ ป้าย ตามแบบที่ อบต.กำหนด	-	-	๓๐๐,๐๐๐	-	-	มีอาคารที่ทำการ อบต.ที่ สะอาด แข็งแรงได้ มาตรฐาน พร้อมใช้งาน	มีอาคารที่ทำการ พร้อมใช้ งานสะอาด และปลอดภัย	กองช่าง

รายละเอียดโครงการพัฒนา
แผนพัฒนาท้องถิ่น (พ.ศ. ๒๕๖๑ - ๒๕๖๕)
องค์การบริหารส่วนตำบลเขาสามลือหาบ

แบบ ผ. ๐๒

- ก. ยุทธศาสตร์จังหวัดที่ ๒ ส่งเสริมและพัฒนาการค้าการลงทุนสู่สากล
- ข. ยุทธศาสตร์การพัฒนาของ อปท. ในเขตจังหวัดกาญจนบุรี ที่ ๒ ยุทธศาสตร์การพัฒนาด้านโครงสร้างพื้นฐาน ๒.๑ การคมนาคมและการขนส่ง
๑. ยุทธศาสตร์การพัฒนา อปท. ที่ ๔. ระบบสาธารณูปโภค สาธารณูปการ โครงสร้างพื้นฐาน
- ๑.๒ แผนงานอุตสาหกรรมและการโยธา

ที่	โครงการ	วัตถุประสงค์	เป้าหมาย (ผลผลิตของโครงการ)	งบประมาณ					ตัวชี้วัด (KPI)	ผลที่คาดว่าจะได้รับ	หน่วยงาน ที่รับผิดชอบ หลัก
				๒๕๖๑	๒๕๖๒	๒๕๖๓	๒๕๖๔	๒๕๖๕			
๒๗๑	โครงการเทลาน คอนกรีตเสริมเหล็ก พร้อมปูคอนกรีต บล็อก	เพื่อเทลาน คอนกรีตเสริม เหล็กพร้อมปู คอนกรีตบล็อก	เทลานคอนกรีตเสริมเหล็กรวม ๑๓๕ ตารางเมตร ปูคอนกรีต บล็อก ๗๒.๐๐ ตารางเมตร พร้อมติดตั้งป้ายประชาสัมพันธ์ จำนวน ๑ ป้ายตามแบบที่ อบต. กำหนด	-	-	๒๕๐,๐๐๐	-	-	มีลาน คอนกรีต พร้อมสำหรับ การใช้งาน	มีลาน คอนกรีต พร้อมใช้งานมี ความ ปลอดภัยและ สะอาด	กองช่าง
๒๗๒	โครงการติดตั้งไฟฟ้า ส่องสว่าง	เพื่อให้ อบต.มี ความปลอดภัยใน ทรัพย์สิน	ติดตั้งไฟฟ้าส่องสว่างโดยติดตั้งเสา สูง ๙.๐๐ เมตร จำนวน ๕ ต้น พร้อมติดตั้งป้ายประชาสัมพันธ์ จำนวน ๑ ป้ายตามแบบที่ อบต. กำหนด	-	-	๔๐๐,๐๐๐	-	-	มีอาคารที่ทำ การ อบต.สวย สะอาดตา พร้อมใช้งาน	มีอาคารที่ทำ การที่พร้อมใช้ งานสะอาด และปลอดภัย	กองช่าง

รายละเอียดโครงการพัฒนา
แผนพัฒนาท้องถิ่น (พ.ศ. ๒๕๖๑ - ๒๕๖๕)
องค์การบริหารส่วนตำบลเขาสามลือหาบ

แบบ ผ. ๐๒

- ก. ยุทธศาสตร์จังหวัดที่ ๒ ส่งเสริมและพัฒนาการค้าการลงทุนสู่สากล
- ข. ยุทธศาสตร์การพัฒนาของ อปท. ในเขตจังหวัดกาญจนบุรี ที่ ๒ ยุทธศาสตร์การพัฒนาด้านโครงสร้างพื้นฐาน ๒.๑ การคมนาคมและการขนส่ง
๑. ยุทธศาสตร์การพัฒนา อปท. ที่ ๔. ระบบสาธารณูปโภค สาธารณูปการ โครงสร้างพื้นฐาน
- ๑.๒ แผนงานอุตสาหกรรมและการโยธา

ที่	โครงการ	วัตถุประสงค์	เป้าหมาย (ผลผลิตของโครงการ)	งบประมาณ					ตัวชี้วัด (KPI)	ผลที่คาดว่าจะได้รับ	หน่วยงาน ที่รับผิดชอบ หลัก
				๒๕๖๑	๒๕๖๒	๒๕๖๓	๒๕๖๔	๒๕๖๕			
๒๗๓	โครงการปรับปรุงซ่อมแซมอาคารและโรงอาหารศูนย์พัฒนาเด็กเล็ก อบต. เขาสามลือหาบ	เพื่อให้ศูนย์พัฒนาเด็กเล็ก อบต. เขาสามลือหาบมีความปลอดภัยสวยงามและสะอาด	ปรับปรุงซ่อมแซมอาคารและโรงอาหารศูนย์พัฒนาเด็กเล็ก โดยทาสีอาคาร ตีฝ้า ปูกระเบื้องพื้น ติดตั้งพัดลม ปรับปรุงระบบไฟฟ้า พร้อมติดตั้งป้ายประชาสัมพันธ์ จำนวน ๑ ป้ายตามแบบที่ อบต. กำหนด	-	-	๓๐๐,๐๐๐	-	-	มีอาคารและสถานที่สำหรับเด็กที่ได้มาตรฐานและปลอดภัย	นักเรียนมีศูนย์พัฒนาเด็กเล็กและโรงอาหารที่มีความปลอดภัยและสะอาด	กองช่าง
๒๗๔	โครงการปรับปรุงซ่อมแซมบ่อหมักขยะ อบต. เขาสามลือหาบ	เพื่อปรับปรุงซ่อมแซมบ่อหมักขยะให้มีสภาพพร้อมใช้งาน	ปรับปรุงซ่อมแซมบ่อหมักขยะ อบต. เขาสามลือหาบ ขนาดกว้าง ๔.๐๐ เมตร ยาว ๔.๐๐ เมตร ตามที่ อบต. กำหนด	-	-	๒๔,๕๐๐	-	-	มีอาคารบ่อหมักขยะได้มาตรฐานและปลอดภัย	บ่อหมักขยะสภาพพร้อมใช้งาน ปลอดภัยและสะอาด	กองช่าง

รายละเอียดโครงการพัฒนา
แผนพัฒนาท้องถิ่น (พ.ศ. ๒๕๖๑ - ๒๕๖๕)
องค์การบริหารส่วนตำบลเขาสามลือหาบ

แบบ ผ. ๐๒

- ก. ยุทธศาสตร์จังหวัดที่ ๒ ส่งเสริมและพัฒนาการค้าการลงทุนสู่สากล
- ข. ยุทธศาสตร์การพัฒนาของ อปท. ในเขตจังหวัดกาญจนบุรี ที่ ๒ ยุทธศาสตร์การพัฒนาด้านโครงสร้างพื้นฐาน ๒.๑ การคมนาคมและการขนส่ง
๑. ยุทธศาสตร์การพัฒนา อปท. ที่ ๔. ระบบสาธารณูปโภค สาธารณูปการ โครงสร้างพื้นฐาน
- ๑.๒ แผนงานอุตสาหกรรมและการโยธา

ที่	โครงการ	วัตถุประสงค์	เป้าหมาย (ผลผลิตของโครงการ)	งบประมาณ					ตัวชี้วัด (KPI)	ผลที่คาดว่าจะได้รับ	หน่วยงาน ที่รับผิดชอบ หลัก
				๒๕๖๑	๒๕๖๒	๒๕๖๓	๒๕๖๔	๒๕๖๕			
๒๗๕	โครงการก่อสร้างซุ้ม “ยินดีต้อนรับสู่ออบต. เขาสามลือหาบ”	เพื่อให้ มีจุด สัญลักษณ์สู่ออบต. เขาสามลือหาบ	ก่อสร้างซุ้มยินดีต้อนรับ อบต.เขาสามลือหาบ จำนวน ๑ ซุ้ม ตามแบบ ที่ อบต.กำหนด	-	-	-	-	๕๐๐,๐๐๐	มีซุ้มทางเข้า ตำบลที่ได้ มาตรฐาน พร้อมใช้งาน	มีซุ้มทางเข้า ตำบลเขา สามลือหาบที่ พร้อมใช้งาน และเป็น สัญลักษณ์ให้รู้ ว่าเป็นตำบล เขาสามลือ หาบ	กองช่าง
รวม	๒๗๕ โครงการ			๑๒๐ โครงการ ๔๑,๐๕๑,๐๐๐	๑๔๑ โครงการ ๔๗,๐๗๗,๐๐๐	๗๒ โครงการ ๒๐,๒๘๑,๙๐๐	๔๒ โครงการ ๑๔,๕๑๓,๐๐๐	๔๔ โครงการ ๑๓,๔๒๘,๒๐๐			

รายละเอียดโครงการพัฒนา
แผนพัฒนาท้องถิ่น (พ.ศ. ๒๕๖๑ - ๒๕๖๕)
องค์การบริหารส่วนตำบลเขาสามลือหาบ

แบบ ผ. ๐๒

ก. ยุทธศาสตร์จังหวัดที่...๑ ส่งเสริมการเป็นศูนย์กลางการท่องเที่ยวที่เป็นมิตรกับสิ่งแวดล้อมและวิถีวัฒนธรรมชุมชนอย่างยั่งยืน

ข. ยุทธศาสตร์การพัฒนาของ อปท. ในเขตจังหวัดที่...๕ ยุทธศาสตร์การพัฒนาด้านศาสนา ศิลปะ และวัฒนธรรม ๕.๑ การส่งเสริม อนุรักษ์ฟื้นฟูด้านศาสนา ศิลปะ วัฒนธรรม และประเพณีท้องถิ่น

๑. ยุทธศาสตร์การพัฒนา อปท. ที่ ๕ ด้านการพัฒนาส่งเสริมศิลปวัฒนธรรมจารีตประเพณี ภูมิปัญญาท้องถิ่นและการท่องเที่ยว...

๑.๑ แผนงานการศาสนาวัฒนธรรมและนันทนาการ

ที่	โครงการ	วัตถุประสงค์	เป้าหมาย (ผลผลิตของ โครงการ)	งบประมาณ					ตัวชี้วัด (KPI)	ผลที่คาดว่าจะได้รับ	หน่วยงาน ที่ รับผิดชอบ หลัก
				๒๕๖๑	๒๕๖๒	๒๕๖๓	๒๕๖๔	๒๕๖๕			
๑	โครงการสงกรานต์ประจำ ตำบลเขาสามลือหาบ	เพื่อให้เยาวชนและ ประชาชนได้สืบสาน ประเพณีที่สำคัญ ของท้องถิ่น และ แสดงความกตัญญู แก่ผู้สูงอายุในตำบล	ผู้สูงอายุในตำบล จำนวน ๓๐๐ คน	๒๐๐,๐๐๐	๒๐๐,๐๐๐	๒๐๐,๐๐๐	๒๐๐,๐๐๐	๒๐๐,๐๐๐	ผู้สูงอายุใน ตำบล	เยาวชนและ ประชาชนได้สืบสาน ประเพณีที่สำคัญ ของท้องถิ่น และ แสดงความกตัญญู แก่ผู้สูงอายุในตำบล	สำนักปลัด
๒	โครงการแห่เทียนพรรษา ประจำตำบลเขาสามลือหาบ	เพื่อแสดงออกถึง ความสามัคคีของ ประชาชนและผู้ผู้นำ ประชาชนและผู้ผู้นำ	ประชาชน เยาวชน และผู้ผู้นำชุมชน จำนวน ๑๐๐ คน	๑๐๐,๐๐๐	๑๐๐,๐๐๐	๑๐๐,๐๐๐	๑๐๐,๐๐๐	๑๐๐,๐๐๐	ประชาชน เยาวชนและ ผู้ผู้นำชุมชน	ประชาชนมีความ สามัคคีและ แสดงออกถึง วัฒนธรรมอันดีของ ท้องถิ่น	สำนักปลัด
รวม	๒ โครงการ			๒ โครงการ ๓๐๐,๐๐๐	๒ โครงการ ๓๐๐,๐๐๐	๒ โครงการ ๓๐๐,๐๐๐	๒ โครงการ ๓๐๐,๐๐๐	๒ โครงการ ๓๐๐,๐๐๐			

รายละเอียดโครงการพัฒนา
แผนพัฒนาท้องถิ่น (พ.ศ. ๒๕๖๑ - ๒๕๖๕)
องค์การบริหารส่วนตำบลเขาสามลือหาบ

แบบ ผ. ๐๒

ก. ยุทธศาสตร์จังหวัดที่... ๓ ส่งเสริมความเป็นเมืองน่าอยู่

ข. ยุทธศาสตร์การพัฒนาของ อปท. ในเขตจังหวัดที่...๑.๑.๑ การส่งเสริมอาชีพ การเกษตรและเกษตรอุตสาหกรรม

๑. ยุทธศาสตร์การพัฒนา อปท. ที่ ๖...การพัฒนาด้านเศรษฐกิจ ...

๑.๑ แผนงานสร้างความเข้มแข็งให้กับชุมชน

ที่	โครงการ	วัตถุประสงค์	เป้าหมาย (ผลผลิตของ โครงการ)	งบประมาณ					ตัวชี้วัด (KPI)	ผลที่คาดว่าจะได้รับ	หน่วยงาน ที่รับผิดชอบ หลัก
				๒๕๖๑	๒๕๖๒	๒๕๖๓	๒๕๖๔	๒๕๖๕			
๑	โครงการเศรษฐกิจพอเพียงระดับหมู่บ้าน	เพื่อให้เกษตรกรมีความรู้ตามแนวเศรษฐกิจพอเพียง	เกษตรกรจำนวน ๒๐๐ ราย	๑๐๐,๐๐๐	๑๐๐,๐๐๐	๑๐๐,๐๐๐	๑๐๐,๐๐๐	๑๐๐,๐๐๐	เกษตรกรในตำบล	เกษตรกรมีความรู้ตามแนวเศรษฐกิจพอเพียงและนำไปปฏิบัติ	สำนักปลัด
๒	โครงการอบรมสร้างเสริมความรู้เกี่ยวกับเศรษฐกิจชุมชน	เพื่อให้ประชาชนในตำบลมีรายได้เพิ่มขึ้น	ผู้นำชุมชนและประชาชนในตำบลเขาสามลือหาบ จำนวน ๑๐๐ คน	๑๐๐,๐๐๐	๑๐๐,๐๐๐	๑๐๐,๐๐๐	๑๐๐,๐๐๐	๑๐๐,๐๐๐	ผู้นำชุมชนและประชาชนในตำบลเขาสามลือหาบ	ประชาชนในตำบลมีรายได้และมีอาชีพเพิ่มขึ้น	สำนักปลัด
๓	โครงการแก้ไขปัญหาความยากจน	เพื่อให้ประชาชนในตำบลมีรายได้และมีอาชีพเพิ่มขึ้น	ผู้นำชุมชนและประชาชนตำบลเขาสามลือหาบจำนวน ๑๐๐ คน	๑๐๐,๐๐๐	๑๐๐,๐๐๐	๑๐๐,๐๐๐	๑๐๐,๐๐๐	๑๐๐,๐๐๐	ผู้นำชุมชนและประชาชนตำบลเขาสามลือหาบ	ประชาชนในตำบลมีรายได้และมีอาชีพเพิ่มขึ้น	สำนักปลัด

รายละเอียดโครงการพัฒนา
แผนพัฒนาท้องถิ่น (พ.ศ. ๒๕๖๑ - ๒๕๖๕)
องค์การบริหารส่วนตำบลเขาสามลือหาบ

แบบ ผ. ๐๒

ก. ยุทธศาสตร์จังหวัดที่... ๓ ส่งเสริมความเป็นเมืองน่าอยู่

ข. ยุทธศาสตร์การพัฒนาของ อปท. ในเขตจังหวัดที่...๑.๑.๑ การส่งเสริมอาชีพ การเกษตรและเกษตรอุตสาหกรรม

๑. ยุทธศาสตร์การพัฒนา อปท. ที่ ๖...การพัฒนาด้านเศรษฐกิจ ...

๑.๑ แผนงานสร้างความเข้มแข็งให้กับชุมชน

ที่	โครงการ	วัตถุประสงค์	เป้าหมาย (ผลผลิตของ โครงการ)	งบประมาณ					ตัวชี้วัด (KPI)	ผลที่คาดว่าจะ ได้รับ	หน่วยงาน ที่ รับผิดชอบ หลัก
				๒๕๖๑	๒๕๖๒	๒๕๖๓	๒๕๖๔	๒๕๖๕			
๔	โครงการศึกษาดูงานกลุ่ม เศรษฐกิจชุมชน	เพื่อให้ผู้นำชุมชนและ ประชาชนในตำบลได้ ศึกษาและเรียนรู้การ จัดตั้งกลุ่มจากต้นแบบ ที่มีประสบการณ์	ผู้นำชุมชนและ ประชาชนตำบล เขาสามลือหาบ จำนวน ๑๐๐ คน	๑๐๐,๐๐๐	๑๐๐,๐๐๐	๑๐๐,๐๐๐	๑๐๐,๐๐๐	๑๐๐,๐๐๐	ผู้นำชุมชน และ ประชาชน ตำบลเขา สามลือหาบ	ผู้นำชุมชนและประชาชน ในตำบลมีความรู้ในการ จัดตั้งและการบริหาร จัดการกลุ่มเศรษฐกิจ ชุมชนเพิ่มมากขึ้น	สำนักปลัด
๕	โครงการสนับสนุนกองทุน หมุนเวียนกลุ่มอาชีพ	เพื่อให้ประชาชนใน ตำบลมีทุนหมุนเวียน ในการประกอบอาชีพ	ประชาชนในตำบล จำนวน ๓๐๐ คน	๑๐๐,๐๐๐	๑๐๐,๐๐๐	๑๐๐,๐๐๐	๑๐๐,๐๐๐	๑๐๐,๐๐๐	ประชาชนใน ตำบล	ประชาชนในตำบลมีทุน หมุนเวียนในการประกอบ อาชีพและเพิ่มรายได้	สำนักปลัด
๖	โครงการอบรมการตั้งกลุ่ม อาชีพ	เพื่อให้ประชาชนมี ความรู้และมี แนวความคิดใหม่ๆที่ นำมาประยุกต์ใช้ในการ การจัดตั้งกลุ่มอาชีพ	ประชาชนในตำบล จำนวน ๘๐ คน	๒๐๐,๐๐๐	๒๐๐,๐๐๐	๒๐๐,๐๐๐	๒๐๐,๐๐๐	๒๐๐,๐๐๐	ประชาชนใน ตำบล	ประชาชนมีความรู้และมี แนวความคิดใหม่ๆที่นำมา ประยุกต์ใช้ในการจัดตั้ง กลุ่มอาชีพ	สำนักปลัด
รวม	๖ โครงการ	-	-	๖ โครงการ ๗๐๐,๐๐๐	๖ โครงการ ๗๐๐,๐๐๐	๖ โครงการ ๗๐๐,๐๐๐	๖ โครงการ ๗๐๐,๐๐๐	๖ โครงการ ๗๐๐,๐๐๐	-	-	-

รายละเอียดโครงการพัฒนา
แผนพัฒนาท้องถิ่น (พ.ศ. ๒๕๖๑ - ๒๕๖๕)
สำหรับโครงการเกินศักยภาพขององค์กรปกครองส่วนท้องถิ่น
องค์การบริหารส่วนตำบลเขาสามลือหาบ

แบบ ผ. ๐๒/๑

- ก. ยุทธศาสตร์จังหวัดที่ ๒.ส่งเสริมและพัฒนาการค้าการลงทุนสู่สากล
- ข. ยุทธศาสตร์การพัฒนา อปท.ในเขตจังหวัดกาญจนบุรี ยุทธศาสตร์ ที่ ๒ ยุทธศาสตร์การพัฒนาด้านโครงสร้างพื้นฐาน ๒.๒ ส่งเสริมสนับสนุนและบำรุงรักษาสาธารณูปโภคขั้นพื้นฐาน
๑. ยุทธศาสตร์การพัฒนา อปท. ที่ ๔ การพัฒนา...ระบบสาธารณูปโภค สาธารณูปการ โครงสร้างพื้นฐาน
- ๑.๑ แผนงานเคหะและชุมชน

ที่	โครงการ	วัตถุประสงค์	เป้าหมาย (ผลผลิตของโครงการ)	งบประมาณ					ตัวชี้วัด (KPI)	ผลที่คาดว่าจะได้รับ	หน่วยงาน ที่รับผิดชอบหลัก
				๒๕๖๑	๒๕๖๒	๒๕๖๓	๒๕๖๔	๒๕๖๕			
๑	โครงการก่อสร้างและติดตั้งไฟฟ้าสาธารณะส่องสว่าง หมู่ที่ ๓ บ้านเขาสามลือหาบ ตำบลเขาสามลือหาบ ไปหมู่ที่ ๑บ้านเขาสูง ตำบลเขาสามลือหาบ เข้ม ตำบลโคกตะบอง อำเภอท่ามะกา จังหวัดกาญจนบุรี	เพื่อบรรเทาความเดือดร้อนในการใช้ถนนดังกล่าวให้กับประชาชนในตำบลเขาสามลือหาบ และตำบลใกล้เคียง แก้ไขปัญหาอาชญากรรม และอุบัติเหตุที่อาจเกิดขึ้นในการใช้เส้นทางดังกล่าว	ไฟฟ้าส่องสว่าง จำนวน ๔๕ ต้น	-	๓,๐๐๐,๐๐๐	๓,๐๐๐,๐๐๐	-	๓,๐๐๐,๐๐๐	ร้อยละของประชาชนมีความปลอดภัยในชีวิตและทรัพย์สินเพิ่มขึ้น	การคมนาคมขนส่งและเดินทางของประชาชนสะดวกขึ้น ประชาชนมีความปลอดภัยในชีวิตและทรัพย์สินเพิ่มขึ้น	กองช่าง

รายละเอียดโครงการพัฒนา
แผนพัฒนาท้องถิ่น (พ.ศ. ๒๕๖๑ - ๒๕๖๕)
สำหรับโครงการแก้ไขสภาพขององค์กรปกครองส่วนท้องถิ่น
องค์การบริหารส่วนตำบลเขาสามลือหาบ

แบบ ผ. ๐๒/๑

- ก. ยุทธศาสตร์จังหวัดที่ ๒.ส่งเสริมและพัฒนาการค้าการลงทุนสู่สากล
- ข. ยุทธศาสตร์การพัฒนา อปท.ในเขตจังหวัดกาญจนบุรี ยุทธศาสตร์ ที่ ๒ ยุทธศาสตร์การพัฒนาด้านโครงสร้างพื้นฐาน ๒.๒ ส่งเสริมสนับสนุนและบำรุงรักษาสาธารณูปโภคขั้นพื้นฐาน
๑. ยุทธศาสตร์การพัฒนา อปท. ที่ ๔ การพัฒนา...ระบบสาธารณูปโภค สาธารณูปการ โครงสร้างพื้นฐาน
- ๑.๑ แผนงานเคหะและชุมชน

ที่	โครงการ	วัตถุประสงค์	เป้าหมาย (ผลผลิตของโครงการ)	งบประมาณ					ตัวชี้วัด (KPI)	ผลที่คาดว่าจะได้รับ	หน่วยงาน ที่รับผิดชอบหลัก
				๒๕๖๑	๒๕๖๒	๒๕๖๓	๒๕๖๔	๒๕๖๕			
๒	โครงการก่อสร้างและติดตั้งไฟฟ้าสาธารณะส่องสว่าง หมู่ที่ ๓ บ้านเขาสามลือหาบ ตำบลเขาสามลือหาบ ไปหมู่ที่ ๒ บ้านเขาพระ ตำบลเขาสามลือหาบ เชื่อมตำบลโคกตะบอง อำเภอดำรงวิทยารุจิราลัย จังหวัดกาญจนบุรี	เพื่อบรรเทาความเดือดร้อนในการใช้ถนนดังกล่าวให้กับประชาชนในตำบลเขาสามลือหาบ และตำบลใกล้เคียง แก้ไขปัญหาอาชญากรรม และอุบัติเหตุที่อาจเกิดขึ้นในการใช้เส้นทางดังกล่าว	ไฟฟ้าส่องสว่างจำนวน ๔๕ ต้น	-	-	๓,๐๐๐,๐๐๐	๓,๐๐๐,๐๐๐	๓,๐๐๐,๐๐๐	ร้อยละของประชาชนมีความปลอดภัยในชีวิตและทรัพย์สินเพิ่มขึ้น	การคมนาคมขนส่งและเดินทางของประชาชนสะดวกขึ้น ประชาชนมีความปลอดภัยในชีวิตและทรัพย์สินเพิ่มขึ้น	กองช่าง

รายละเอียดโครงการพัฒนา
แผนพัฒนาท้องถิ่น (พ.ศ. ๒๕๖๑ - ๒๕๖๕)
สำหรับโครงการเกินศักยภาพขององค์กรปกครองส่วนท้องถิ่น
องค์การบริหารส่วนตำบลเขาสามลือหาบ

แบบ ผ. ๐๒/๑

- ก. ยุทธศาสตร์จังหวัดที่ ๒.ส่งเสริมและพัฒนาการค้าการลงทุนสู่สากล
- ข. ยุทธศาสตร์การพัฒนา อปท.ในเขตจังหวัดกาญจนบุรี ยุทธศาสตร์ ที่ ๒ ยุทธศาสตร์การพัฒนาด้านโครงสร้างพื้นฐาน ๒.๒ ส่งเสริมสนับสนุนและบำรุงรักษาสาธารณูปโภคขั้นพื้นฐาน
๑. ยุทธศาสตร์การพัฒนา อปท. ที่ ๔ การพัฒนา...ระบบสาธารณูปโภค สาธารณูปการ โครงสร้างพื้นฐาน
- ๑.๑ แผนงานเคหะและชุมชน

ที่	โครงการ	วัตถุประสงค์	เป้าหมาย (ผลผลิตของโครงการ)	งบประมาณ					ตัวชี้วัด (KPI)	ผลที่คาดว่าจะได้รับ	หน่วยงาน ที่รับผิดชอบหลัก
				๒๕๖๑	๒๕๖๒	๒๕๖๓	๒๕๖๔	๒๕๖๕			
๓	โครงการก่อสร้างและติดตั้งไฟฟ้าสาธารณะส่องสว่าง หมู่ที่ ๕ บ้านหนองพงษ์ ตำบลเขาสามลือหาบ เข้ม ตำบลห้วยเหนียว อำเภอกำมะกา จังหวัดกาญจนบุรี	เพื่อบรรเทาความเดือดร้อนในการใช้ถนนดังกล่าวให้กับประชาชนในตำบลเขาสามลือหาบ และตำบลใกล้เคียง แก้ไขปัญหาอาชญากรรม และอุบัติเหตุที่อาจเกิดขึ้นในการใช้เส้นทางดังกล่าว	ไฟฟ้าส่องสว่าง จำนวน ๔๕ ต้น	-	-	๓,๐๐๐,๐๐๐	๓,๐๐๐,๐๐๐	๓,๐๐๐,๐๐๐	ร้อยละของประชาชนมีความปลอดภัยในชีวิตและทรัพย์สินเพิ่มขึ้น	การคมนาคมขนส่งและเดินทางของประชาชนสะดวกขึ้น ประชาชนมีความปลอดภัยในชีวิตและทรัพย์สินเพิ่มขึ้น	กองช่าง
รวม	๓ โครงการ			-	๓,๐๐๐,๐๐๐	๙,๐๐๐,๐๐๐	๖,๐๐๐,๐๐๐	๙,๐๐๐,๐๐๐			

รายละเอียดโครงการพัฒนา
แผนพัฒนาท้องถิ่น (พ.ศ. ๒๕๖๑ - ๒๕๖๕)
สำหรับโครงการพัฒนาศักยภาพขององค์กรปกครองส่วนท้องถิ่น
องค์การบริหารส่วนตำบลเขาสามลือหาบ

แบบ ผ. ๐๒/๑

ก. ยุทธศาสตร์จังหวัดที่ ๒.ส่งเสริมและพัฒนาการค้าการลงทุนสู่สากล

ข. ยุทธศาสตร์การพัฒนา อปท.ในเขตจังหวัดกาญจนบุรี ยุทธศาสตร์ ที่ ๒ ยุทธศาสตร์การพัฒนาด้านโครงสร้างพื้นฐาน ๒.๒ ส่งเสริมสนับสนุนและบำรุงรักษาสาธารณูปโภคขั้นพื้นฐาน

๑. ยุทธศาสตร์การพัฒนา อปท. ที่ ๔ การพัฒนา...ระบบสาธารณูปโภค สาธารณูปการ โครงสร้างพื้นฐาน

๑.๒ แผนงานอุตสาหกรรมและการโยธา

ที่	โครงการ	วัตถุประสงค์	เป้าหมาย (ผลผลิตของโครงการ)	งบประมาณ					ตัวชี้วัด (KPI)	ผลที่คาดว่าจะได้รับ	หน่วยงาน ที่รับผิดชอบหลัก
				๒๕๖๑	๒๕๖๒	๒๕๖๓	๒๕๖๔	๒๕๖๕			
๑	โครงการก่อสร้างถนนคอนกรีตเสริมเหล็ก หมู่ที่ ๑ บ้านเขาสูง ตำบลเขาสามลือหาบ อำเภอดำรงวิทยารัษฎานุบำรุง จังหวัดกาญจนบุรี เชื่อมหมู่ที่ ๖ ตำบลพังตรุ อำเภอดำรงวิทยารัษฎานุบำรุง จังหวัดกาญจนบุรี	เพื่อให้ถนนได้มาตรฐาน	ถนนจำนวน ๑ เส้น ถนนกว้าง ๖.๐๐ เมตร ยาว ๑,๐๐๐ เมตร	-	-	๔,๐๐๐,๐๐๐	๔,๐๐๐,๐๐๐	-	๑. ร้อยละของประชาชนเดินทางสะดวก ๒. ร้อยละของประชาชนที่พึงพอใจ ๓. ร้อยละที่อุบัติเหตุลดลง	๑. ประชาชนเดินทางสะดวก ๒. ทำให้อุบัติเหตุลดลง	กองช่าง
๒	โครงการก่อสร้างถนนคอนกรีตเสริมเหล็ก หมู่ที่ ๔ บ้านเขาสามลือหาบ ตำบลเขาสามลือหาบ อำเภอดำรงวิทยารัษฎานุบำรุง จังหวัดกาญจนบุรี เชื่อมหมู่ที่ ๘ บ้านไต้วัด ตำบลพังตรุ อำเภอดำรงวิทยารัษฎานุบำรุง จังหวัดกาญจนบุรี	เพื่อให้ถนนได้มาตรฐาน	ถนนจำนวน ๑ เส้น ถนนกว้าง ๕.๐๐ เมตร ยาว ๗,๓๐๐ เมตร	-	๘,๗๐๐,๐๐	๒๐,๑๒๘,๐๐	-	๒๐,๑๒๘,๐๐๐	๑. ร้อยละของประชาชนเดินทางสะดวก ๒. ร้อยละของประชาชนที่พึงพอใจ ๓. ร้อยละที่อุบัติเหตุลดลง	๑. ประชาชนเดินทางสะดวก ๒. ทำให้อุบัติเหตุลดลง	กองช่าง

รายละเอียดโครงการพัฒนา
แผนพัฒนาท้องถิ่น (พ.ศ. ๒๕๖๑ - ๒๕๖๕)
สำหรับโครงการเกิดศักยภาพขององค์กรปกครองส่วนท้องถิ่น
องค์การบริหารส่วนตำบลเขาสามลือหาบ

แบบ ผ. ๐๒/๑

ก. ยุทธศาสตร์จังหวัดที่ ๒.ส่งเสริมและพัฒนาการค้าการลงทุนสู่สากล

ข. ยุทธศาสตร์การพัฒนา อปท.ในเขตจังหวัดกาญจนบุรี ยุทธศาสตร์ ที่ ๒ ยุทธศาสตร์การพัฒนาด้านโครงสร้างพื้นฐาน ๒.๒ ส่งเสริมสนับสนุนและบำรุงรักษาสาธารณูปโภคขั้นพื้นฐาน

๑. ยุทธศาสตร์การพัฒนา อปท. ที่ ๔ การพัฒนา...ระบบสาธารณูปโภค สาธารณูปการ โครงสร้างพื้นฐาน

๑.๒ แผนงานอุตสาหกรรมและการโยธา

ที่	โครงการ	วัตถุประสงค์	เป้าหมาย (ผลผลิตของโครงการ)	งบประมาณ					ตัวชี้วัด (KPI)	ผลที่คาดว่าจะได้รับ	หน่วยงาน ที่รับผิดชอบหลัก
				๒๕๖๑	๒๕๖๒	๒๕๖๓	๒๕๖๔	๒๕๖๕			
๓	โครงการก่อสร้างถนนคอนกรีตเสริมเหล็ก บ้านเขาสามลือหาบ หมู่ที่ ๖ - บ้านเขาสามลือหาบ หมู่ที่ ๔ตำบลเขาสามลือหาบ อำเภอดำรงวิทยะกา จังหวัดกาญจนบุรี เชื่อมหมู่ที่ ๕ ตำบลพงตึก อำเภอดำรงวิทยะกา จังหวัดกาญจนบุรี	เพื่อให้ถนนได้มาตรฐาน	ถนนจำนวน ๑ เส้น กว้าง ๕.๐๐ เมตร ยาว ๔,๓๐๐ เมตร	-	-	๑๓,๐๐๐,๐๐๐	๑๓,๐๐๐,๐๐๐	-	๑.ร้อยละของประชาชนเดินทางสะดวก ๒. ร้อยละของประชาชนที่พึงพอใจ ๓.ร้อยละที่อุบัติเหตุลดลง	๑ประชาชนเดินทางสะดวก ๒ทำให้อุบัติเหตุลดลง	กองช่าง
๔	โครงการก่อสร้างถนนคอนกรีตเสริมเหล็ก บ้านเขาสามลือหาบ หมู่ที่ ๖ - บ้านหนองพงษ์ หมู่ที่ ๕ ตำบลเขาสามลือหาบ อำเภอดำรงวิทยะกา จังหวัดกาญจนบุรี เชื่อมหมู่ที่ ๔ ตำบลห้วยเหนียว อำเภอดำรงวิทยะกา จังหวัดกาญจนบุรี	เพื่อให้ถนนได้มาตรฐาน	ถนนจำนวน ๑ เส้น กว้าง ๕.๐๐ เมตร ยาว ๔,๑๕๐ เมตร	-	-	-	๑๒,๐๐๐,๐๐๐	๑๒,๐๐๐,๐๐๐	๑.ร้อยละของประชาชนเดินทางสะดวก ๒.ร้อยละของประชาชนที่พึงพอใจ ๓.ร้อยละที่อุบัติเหตุลดลง	๑ประชาชนเดินทางสะดวก ๒ทำให้อุบัติเหตุลดลง	กองช่าง

รายละเอียดโครงการพัฒนา
แผนพัฒนาท้องถิ่น (พ.ศ. ๒๕๖๑ - ๒๕๖๕)
สำหรับโครงการแก้ไขสภาพขององค์กรปกครองส่วนท้องถิ่น
องค์การบริหารส่วนตำบลเขาสามลือหาบ

แบบ ผ. ๐๒/๑

- ก. ยุทธศาสตร์จังหวัดที่ ๒.ส่งเสริมและพัฒนาการค้าการลงทุนสู่สากล
- ข. ยุทธศาสตร์การพัฒนา อปท.ในเขตจังหวัดกาญจนบุรี ยุทธศาสตร์ ที่ ๒ ยุทธศาสตร์การพัฒนาด้านโครงสร้างพื้นฐาน ๒.๒ ส่งเสริมสนับสนุนและบำรุงรักษาสาธารณูปโภคขั้นพื้นฐาน
๑. ยุทธศาสตร์การพัฒนา อปท. ที่ ๔ การพัฒนา...ระบบสาธารณูปโภค สาธารณูปการ โครงสร้างพื้นฐาน
- ๑.๒ แผนงานอุตสาหกรรมและการโยธา

ที่	โครงการ	วัตถุประสงค์	เป้าหมาย (ผลผลิตของ โครงการ)	งบประมาณ					ตัวชี้วัด (KPI)	ผลที่คาดว่าจะ ได้รับ	หน่วยงาน ที่รับผิดชอบหลัก
				๒๕๖๑	๒๕๖๒	๒๕๖๓	๒๕๖๔	๒๕๖๕			
๕	โครงการก่อสร้างถนนคอนกรีตเสริม บ้านเขาสูง หมู่ที่ ๑ - บ้านเขาช่อง หมู่ที่ ๖ ตำบลเขาสามลือหาบ อำเภอท่ามะกา เชื่อมหมู่ที่ ๖ ตำบลพังตรุ อำเภอท่าม่วง จังหวัดกาญจนบุรี	เพื่อให้ถนนได้มาตรฐาน	ถนนจำนวน ๑ เส้น ถนนกว้าง ๖.๐๐ เมตร ยาว ๒,๖๐๐ เมตร	-	-	-	๑๑,๐๐๐,๐๐๐	๑๑,๐๐๐,๐๐๐	๑. ร้อยละของประชาชนเดินทางสะดวก ๒. ร้อยละของประชาชนที่พึงพอใจ ๓. ร้อยละที่อุบัติเหตุลดลง	๑ประชาชนเดินทางสะดวก ๓. ทำให้อุบัติเหตุลดลง	กองช่าง
๖	โครงการก่อสร้างถนนคอนกรีตเสริมเหล็ก หมู่ที่ ๒ บ้านเขาพระ	เพื่อให้ถนนได้มาตรฐาน	ถนนจำนวน ๑ เส้น ถนนกว้าง ๕.๐๐ เมตร ยาว ๒,๐๐๐ เมตร	-	-	-	๑๐,๐๐๐,๐๐๐	๑๐,๐๐๐,๐๐๐	๑.ร้อยละของประชาชนเดินทางสะดวก ๒.ร้อยละของประชาชนที่พึงพอใจ ๔. ร้อยละที่อุบัติเหตุลดลง	๑ประชาชนเดินทางสะดวก ๒.ทำให้อุบัติเหตุลดลง	กองช่าง

รายละเอียดโครงการพัฒนา
แผนพัฒนาท้องถิ่น (พ.ศ. ๒๕๖๑ - ๒๕๖๕)
สำหรับโครงการพัฒนาศักยภาพขององค์กรปกครองส่วนท้องถิ่น
องค์การบริหารส่วนตำบลเขาสามลือหาบ

แบบ ผ. ๐๒/๑

- ก. ยุทธศาสตร์จังหวัดที่ ๒.ส่งเสริมและพัฒนาการค้าการลงทุนสู่สากล
- ข. ยุทธศาสตร์การพัฒนา อปท.ในเขตจังหวัดกาญจนบุรี ยุทธศาสตร์ ที่ ๒ ยุทธศาสตร์การพัฒนาด้านโครงสร้างพื้นฐาน ๒.๒ ส่งเสริมสนับสนุนและบำรุงรักษาสาธารณูปโภคขั้นพื้นฐาน
๑. ยุทธศาสตร์การพัฒนา อปท. ที่ ๔ การพัฒนา...ระบบสาธารณูปโภค สาธารณูปการ โครงสร้างพื้นฐาน
- ๑.๒ แผนงานอุตสาหกรรมและการโยธา

ที่	โครงการ	วัตถุประสงค์	เป้าหมาย (ผลผลิตของโครงการ)	งบประมาณ					ตัวชี้วัด (KPI)	ผลที่คาดว่าจะได้รับ	หน่วยงาน ที่รับผิดชอบหลัก
				๒๕๖๑	๒๕๖๒	๒๕๖๓	๒๕๖๔	๒๕๖๕			
๗	โครงการก่อสร้างถนนคอนกรีตเสริมเหล็กถนนสายโรงเรียนวัดเขาสามลือหาบ หมู่ที่ ๓ ตำบลเขาสามลือหาบ เชื่อม หมู่ที่ ๕ ตำบลพงตึก อำเภอท่ามะกา จังหวัดกาญจนบุรี	เพื่อให้ถนนได้มาตรฐาน	ถนนจำนวน ๑ เส้น ถนนกว้าง ๖.๐๐ เมตร เมตยาว ๑,๖๕๐ เมตร หนา ๐.๑๕ เมตร หรือพื้นที่เทคอนกรีตไม่น้อยกว่า ๙,๙๐๐ ตารางเมตร ไหล่ทางข้างละ ๐.๐๐ - ๐.๕๐ เมตร พิกัด จุดเริ่มต้น N ๑๓.๘๗๗๕๐๙ E ๙๙.๗๔๖๓๔๗ จุดสิ้นสุด N ๑๓.๘๗๓๒๐๑ E ๙๙.๗๕๘๘๓๙	-	-	๖,๕๐๐,๐๐๐	๖,๕๐๐,๐๐๐	-	๑.ร้อยละของประชาชนเดินทางสะดวก ๒.ร้อยละของประชาชนที่พึงพอใจ ๓.ร้อยละที่อุบัติเหตุลดลง	๑. ประชาชนเดินทางสะดวก ๒. ทำให้อุบัติเหตุลดลง	กองช่าง

รายละเอียดโครงการพัฒนา
แผนพัฒนาท้องถิ่น (พ.ศ. ๒๕๖๑ - ๒๕๖๕)
สำหรับโครงการเกินศักยภาพขององค์กรปกครองส่วนท้องถิ่น
องค์การบริหารส่วนตำบลเขาสามลือหาบ

แบบ ผ. ๐๒/๑

ก. ยุทธศาสตร์จังหวัดที่ ๒.ส่งเสริมและพัฒนาการค้าการลงทุนสู่สากล

ข. ยุทธศาสตร์การพัฒนา อปท.ในเขตจังหวัดกาญจนบุรี ยุทธศาสตร์ ที่ ๒ ยุทธศาสตร์การพัฒนาด้านโครงสร้างพื้นฐาน ๒.๒ ส่งเสริมสนับสนุนและบำรุงรักษาสาธารณูปโภคขั้นพื้นฐาน

๑. ยุทธศาสตร์การพัฒนา อปท. ที่ ๔ การพัฒนา...ระบบสาธารณูปโภค สาธารณูปการ โครงสร้างพื้นฐาน

๑.๒ แผนงานอุตสาหกรรมและการโยธา

ที่	โครงการ	วัตถุประสงค์	เป้าหมาย (ผลผลิตของ โครงการ)	งบประมาณ					ตัวชี้วัด (KPI)	ผลที่คาดว่าจะได้รับ	หน่วยงาน ที่รับผิดชอบหลัก
				๒๕๖๑	๒๕๖๒	๒๕๖๓	๒๕๖๔	๒๕๖๕			
๘	โครงการก่อสร้างถนนคอนกรีตเสริม หมู่ที่ ๑ - บ้านเขาสูง	เพื่อให้ถนนได้มาตรฐาน	ถนนจำนวน ๑ เส้น ถนนกว้าง ๓.๕๐ เมตร ยาว ๒๕๐ เมตร	-	-	๕๐๐,๐๐๐	-	-	๑.ร้อยละของประชาชนเดินทางสะดวก ๒.ร้อยละของประชาชนที่พึงพอใจ ๓.ร้อยละที่อุบัติเหตุลดลง	๑ประชาชนเดินทางสะดวก ๒.ทำให้อุบัติเหตุลดลง	กองช่าง
๙	โครงการก่อสร้างถนนคอนกรีตเสริมหลัก หมู่ที่ ๒ บ้านเขาชี้คราด	เพื่อให้ถนนได้มาตรฐาน	ถนนจำนวน ๑ เส้น ถนนกว้าง ๔.๐๐ เมตร ยาว ๔๐๐ เมตร	-	-	๑,๐๐๙,๐๐๐	-	-	๑.ร้อยละของประชาชนเดินทางสะดวก ๒.ร้อยละของประชาชนที่พึงพอใจ ๓.ร้อยละที่อุบัติเหตุลดลง	๑ประชาชนเดินทางสะดวก ๒.ทำให้อุบัติเหตุลดลง	กองช่าง

รายละเอียดโครงการพัฒนา
แผนพัฒนาท้องถิ่น (พ.ศ. ๒๕๖๑ - ๒๕๖๕)
สำหรับโครงการเกินศักยภาพขององค์กรปกครองส่วนท้องถิ่น
องค์การบริหารส่วนตำบลเขาสามลือหาบ

แบบ ผ. ๐๒/๑

ก. ยุทธศาสตร์จังหวัดที่ ๒.ส่งเสริมและพัฒนาการค้าการลงทุนสู่สากล

ข. ยุทธศาสตร์การพัฒนา อปท.ในเขตจังหวัดกาญจนบุรี ยุทธศาสตร์ ที่ ๒ ยุทธศาสตร์การพัฒนาด้านโครงสร้างพื้นฐาน ๒.๒ ส่งเสริมสนับสนุนและบำรุงรักษาสาธารณูปโภคขั้นพื้นฐาน

๑. ยุทธศาสตร์การพัฒนา อปท. ที่ ๔ การพัฒนา...ระบบสาธารณูปโภค สาธารณูปการ โครงสร้างพื้นฐาน

๑.๒ แผนงานอุตสาหกรรมและการโยธา

ที่	โครงการ	วัตถุประสงค์	เป้าหมาย (ผลผลิตของ โครงการ)	งบประมาณ					ตัวชี้วัด (KPI)	ผลที่คาดว่าจะได้รับ	หน่วยงาน ที่รับผิดชอบหลัก
				๒๕๖๑	๒๕๖๒	๒๕๖๓	๒๕๖๔	๒๕๖๕			
๑๐	โครงการก่อสร้างถนนคอนกรีตเสริม หมู่ที่ ๓ - บ้านเขาสามลือหาบ	เพื่อให้ถนนได้มาตรฐาน	ถนนจำนวน ๑ เส้น ถนนกว้าง ๓.๕๐ เมตร ยาว ๒๕๐ เมตร	-	-	๕๐๐,๐๐๐	-	-	๑.ร้อยละของประชาชนเดินทางสะดวก ๒.ร้อยละของประชาชนที่พึงพอใจ ๓.ร้อยละที่อุบัติเหตุลดลง	๑ประชาชนเดินทางสะดวก ๒.ทำให้อุบัติเหตุลดลง	กองช่าง
๑๑	โครงการก่อสร้างถนนคอนกรีตเสริมเหล็ก หมู่ที่ ๓ - บ้านเขาสามลือหาบ	เพื่อให้ถนนได้มาตรฐาน	ถนนจำนวน ๑ เส้น ถนนกว้าง ๔.๐๐ เมตร ยาว ๓๐๐ เมตร	-	-	๗๕๖,๖๐๐	-	-	๑.ร้อยละของประชาชนเดินทางสะดวก ๒.ร้อยละของประชาชนที่พึงพอใจ ๓.ร้อยละที่อุบัติเหตุลดลง	๑ประชาชนเดินทางสะดวก ๒.ทำให้อุบัติเหตุลดลง	กองช่าง

รายละเอียดโครงการพัฒนา
แผนพัฒนาท้องถิ่น (พ.ศ. ๒๕๖๑ - ๒๕๖๕)
สำหรับโครงการเกิดศักยภาพขององค์กรปกครองส่วนท้องถิ่น
องค์การบริหารส่วนตำบลเขาสามลือหาบ

แบบ ผ. ๐๒/๑

ก. ยุทธศาสตร์จังหวัดที่ ๒.ส่งเสริมและพัฒนาการค้าการลงทุนสู่สากล

ข. ยุทธศาสตร์การพัฒนา อปท.ในเขตจังหวัดกาญจนบุรี ยุทธศาสตร์ ที่ ๒ ยุทธศาสตร์การพัฒนาด้านโครงสร้างพื้นฐาน ๒.๒ ส่งเสริมสนับสนุนและบำรุงรักษาสาธารณูปโภคขั้นพื้นฐาน

๑. ยุทธศาสตร์การพัฒนา อปท. ที่ ๔ การพัฒนา...ระบบสาธารณูปโภค สาธารณูปการ โครงสร้างพื้นฐาน

๑.๒ แผนงานอุตสาหกรรมและการโยธา

ที่	โครงการ	วัตถุประสงค์	เป้าหมาย (ผลผลิตของ โครงการ)	งบประมาณ					ตัวชี้วัด (KPI)	ผลที่คาดว่าจะได้รับ	หน่วยงาน ที่รับผิดชอบหลัก
				๒๕๖๑	๒๕๖๒	๒๕๖๓	๒๕๖๔	๒๕๖๕			
๑๒	โครงการก่อสร้างถนนคอนกรีตเสริม หมู่ที่ ๔ - บ้านเขาสามลือหาบ	เพื่อให้ถนนได้มาตรฐาน	ถนนจำนวน ๑ เส้น ถนนกว้าง ๓.๕๐ เมตร ยาว ๒๕๐ เมตร	-	-	๕๐๐,๐๐๐	-	-	๑.ร้อยละของประชาชนเดินทางสะดวก ๒.ร้อยละของประชาชนที่พึงพอใจ ๓.ร้อยละที่อุบัติเหตุลดลง	๑.ประชาชนเดินทางสะดวก ๒.ทำให้อุบัติเหตุลดลง	กองช่าง
๑๓	โครงการก่อสร้างถนนคอนกรีตเสริมเหล็ก หมู่ที่ ๕ บ้านหนองพงษ์	เพื่อให้ถนนได้มาตรฐาน	ถนนจำนวน ๑ เส้น ถนนกว้าง ๔.๐๐ เมตร ยาว ๒๓๐ เมตร	-	-	๕๑๐,๐๐๐	-	-	๑.ร้อยละของประชาชนเดินทางสะดวก ๒.ร้อยละของประชาชนที่พึงพอใจ ๓.ร้อยละที่อุบัติเหตุลดลง	๑.ประชาชนเดินทางสะดวก ๒.ทำให้อุบัติเหตุลดลง	กองช่าง

รายละเอียดโครงการพัฒนา
แผนพัฒนาท้องถิ่น (พ.ศ. ๒๕๖๑ - ๒๕๖๕)
สำหรับโครงการเกินศักยภาพขององค์กรปกครองส่วนท้องถิ่น
องค์การบริหารส่วนตำบลเขาสามลือหาบ

แบบ ผ. ๐๒/๑

ก. ยุทธศาสตร์จังหวัดที่ ๒.ส่งเสริมและพัฒนาการค้าการลงทุนสู่สากล

ข. ยุทธศาสตร์การพัฒนา อปท.ในเขตจังหวัดกาญจนบุรี ยุทธศาสตร์ ที่ ๒ ยุทธศาสตร์การพัฒนาด้านโครงสร้างพื้นฐาน ๒.๒ ส่งเสริมสนับสนุนและบำรุงรักษาสาธารณูปโภคขั้นพื้นฐาน

๑. ยุทธศาสตร์การพัฒนา อปท. ที่ ๔ การพัฒนา...ระบบสาธารณูปโภค สาธารณูปการ โครงสร้างพื้นฐาน

๑.๒ แผนงานอุตสาหกรรมและการโยธา

ที่	โครงการ	วัตถุประสงค์	เป้าหมาย (ผลผลิตของ โครงการ)	งบประมาณ					ตัวชี้วัด (KPI)	ผลที่คาดว่าจะได้รับ	หน่วยงาน ที่รับผิดชอบหลัก
				๒๕๖๑	๒๕๖๒	๒๕๖๓	๒๕๖๔	๒๕๖๕			
๑๔	โครงการก่อสร้างถนนคอนกรีตเสริม หมู่ที่ ๖ - บ้านเขาช่อง	เพื่อให้ถนนได้มาตรฐาน	ถนนจำนวน ๑ เส้น ถนนกว้าง ๔.๐๐ เมตร ยาว ๒๓๐ เมตร	-	-	๕๑๐,๐๐๐	-	-	๑.ร้อยละของประชาชนเดินทางสะดวก ๒.ร้อยละของประชาชนที่พึงพอใจ ๓.ร้อยละที่อุบัติเหตุลดลง	๑.ประชาชนเดินทางสะดวก ๒.ทำให้อุบัติเหตุลดลง	กองช่าง
๑๕	โครงการก่อสร้างถนนคอนกรีตเสริมเหล็ก หมู่ที่ ๖ บ้านเขาช่อง	เพื่อให้ถนนได้มาตรฐาน	ถนนจำนวน ๑ เส้น ถนนกว้าง ๔.๐๐ เมตร ยาว ๒๓๐ เมตร	-	-	๕๑๐,๐๐๐	-	-	๑.ร้อยละของประชาชนเดินทางสะดวก ๒.ร้อยละของประชาชนที่พึงพอใจ ๓.ร้อยละที่อุบัติเหตุลดลง	๑.ประชาชนเดินทางสะดวก ๒.ทำให้อุบัติเหตุลดลง	กองช่าง

รายละเอียดโครงการพัฒนา
แผนพัฒนาท้องถิ่น (พ.ศ. ๒๕๖๑ - ๒๕๖๕)
สำหรับโครงการเกินศักยภาพขององค์กรปกครองส่วนท้องถิ่น
องค์การบริหารส่วนตำบลเขาสามลือหาบ

แบบ ผ. ๐๒/๑

ก. ยุทธศาสตร์จังหวัดที่ ๒.ส่งเสริมและพัฒนาการค้าการลงทุนสู่สากล

ข. ยุทธศาสตร์การพัฒนา อปท.ในเขตจังหวัดกาญจนบุรี ยุทธศาสตร์ ที่ ๒ ยุทธศาสตร์การพัฒนาด้านโครงสร้างพื้นฐาน ๒.๒ ส่งเสริมสนับสนุนและบำรุงรักษาสาธารณูปโภคขั้นพื้นฐาน

๑. ยุทธศาสตร์การพัฒนา อปท. ที่ ๔ การพัฒนา...ระบบสาธารณูปโภค สาธารณูปการ โครงสร้างพื้นฐาน

๑.๒ แผนงานอุตสาหกรรมและการโยธา

ที่	โครงการ	วัตถุประสงค์	เป้าหมาย (ผลผลิตของ โครงการ)	งบประมาณ					ตัวชี้วัด (KPI)	ผลที่คาดว่าจะได้รับ	หน่วยงาน ที่รับผิดชอบหลัก
				๒๕๖๑	๒๕๖๒	๒๕๖๓	๒๕๖๔	๒๕๖๕			
๑๖	โครงการก่อสร้างถนนคอนกรีตเสริมหมูที่ ๗ - บ้านเขากระอาง	เพื่อให้ถนนได้มาตรฐาน	ถนนจำนวน ๑ เส้น ถนนกว้าง ๔.๐๐ เมตร ยาว ๒๓๐ เมตร	-	-	๕๑๐,๐๐๐	-	-	๑.ร้อยละของประชาชนเดินทางสะดวก ๒.ร้อยละของประชาชนที่พึงพอใจ ๓.ร้อยละที่อุบัติเหตุลดลง	๑.ประชาชนเดินทางสะดวก ๒.ทำให้อุบัติเหตุลดลง	กองช่าง
๑๗	โครงการก่อสร้างถนนคอนกรีตเสริมเหล็ก หมู่ที่ ๘ บ้านหนองเกวียนหัก	เพื่อให้ถนนได้มาตรฐาน	ถนนจำนวน ๑ เส้น ถนนกว้าง ๓.๕๐ เมตร ยาว ๒๕๐ เมตร	-	-	๕๐๐,๐๐๐	-	-	๑.ร้อยละของประชาชนเดินทางสะดวก ๒.ร้อยละของประชาชนที่พึงพอใจ ๓.ร้อยละที่อุบัติเหตุลดลง	๑.ประชาชนเดินทางสะดวก ๒.ทำให้อุบัติเหตุลดลง	กองช่าง

รายละเอียดโครงการพัฒนา
แผนพัฒนาท้องถิ่น (พ.ศ. ๒๕๖๑ - ๒๕๖๕)
สำหรับโครงการแก้ภัยพิบัติขององค์กรปกครองส่วนท้องถิ่น
องค์การบริหารส่วนตำบลเขาสามลือหาบ

แบบ ผ. ๐๒/๑

- ก. ยุทธศาสตร์จังหวัดที่ ๒.ส่งเสริมและพัฒนาการค้าการลงทุนสู่สากล
- ข. ยุทธศาสตร์การพัฒนา อปท.ในเขตจังหวัดกาญจนบุรี ยุทธศาสตร์ ที่ ๒ ยุทธศาสตร์การพัฒนาด้านโครงสร้างพื้นฐาน ๒.๒ ส่งเสริมสนับสนุนและบำรุงรักษาสาธารณูปโภคขั้นพื้นฐาน
๑. ยุทธศาสตร์การพัฒนา อปท. ที่ ๔ การพัฒนา...ระบบสาธารณูปโภค สาธารณูปการ โครงสร้างพื้นฐาน
- ๑.๒ แผนงานอุตสาหกรรมและการโยธา

ที่	โครงการ	วัตถุประสงค์	เป้าหมาย (ผลผลิตของโครงการ)	งบประมาณ					ตัวชี้วัด (KPI)	ผลที่คาดว่าจะได้รับ	หน่วยงาน ที่รับผิดชอบหลัก
				๒๕๖๑	๒๕๖๒	๒๕๖๓	๒๕๖๔	๒๕๖๕			
๑๘	โครงการก่อสร้างถนนคอนกรีตเสริมเหล็กถนนสายเลี่ยงคลองชลประทาน หมู่ที่ ๖ ตำบลเขาสามลือหาบ เชื่อมหมู่ที่ ๕ ตำบลพงดึก อำเภอท่ามะกา จังหวัดกาญจนบุรี	เพื่อให้ถนนได้มาตรฐาน	ถนนจำนวน ๑ เส้น ถนนกว้าง ๖.๐๐ เมตร ยาว ๗,๓๐๐ เมตร หนา ๐.๑๕ เมตร หรือพื้นที่เทคอนกรีตไม่น้อยกว่า ๔๓,๘๐๐ ตารางเมตร ไหล่ทางข้างละ ๐.๐๐ - ๐.๕๐ เมตร พิกัด จุดเริ่มต้น N ๑๓.๘๗๐๘๓๑ E ๙๙.๗๐๔๖๗๗ จุดสิ้นสุด N ๑๓.๘๘๐๕๕๔ E ๙๙.๗๕๙๑๔๒	-	-	๒๘,๕๐๐,๐๐๐	-	๒๘,๕๐๐,๐๐๐	๑. ร้อยละของประชาชนเดินทางสะดวก ๒. ร้อยละของประชาชนที่พึงพอใจ ๓. ร้อยละที่อุบัติเหตุลดลง	๑. ประชาชนเดินทางสะดวก ๒. ทำให้อุบัติเหตุลดลง	กองช่าง

รายละเอียดโครงการพัฒนา
แผนพัฒนาท้องถิ่น (พ.ศ. ๒๕๖๑ - ๒๕๖๕)
สำหรับโครงการเกินศักยภาพขององค์กรปกครองส่วนท้องถิ่น
องค์การบริหารส่วนตำบลเขาสามลือหาบ

แบบ ผ. ๐๒/๑

ก. ยุทธศาสตร์จังหวัดที่ ๒.ส่งเสริมและพัฒนาการค้าการลงทุนสู่สากล

ข. ยุทธศาสตร์การพัฒนา อปท.ในเขตจังหวัดกาญจนบุรี ยุทธศาสตร์ ที่ ๒ ยุทธศาสตร์การพัฒนาด้านโครงสร้างพื้นฐาน ๒.๒ ส่งเสริมสนับสนุนและบำรุงรักษาสาธารณูปโภคขั้นพื้นฐาน

๑. ยุทธศาสตร์การพัฒนา อปท. ที่ ๔ การพัฒนา...ระบบสาธารณูปโภค สาธารณูปการ โครงสร้างพื้นฐาน

๑.๒ แผนงานอุตสาหกรรมและการโยธา

ที่	โครงการ	วัตถุประสงค์	เป้าหมาย (ผลผลิตของโครงการ)	งบประมาณ					ตัวชี้วัด (KPI)	ผลที่คาดว่าจะได้รับ	หน่วยงาน ที่รับผิดชอบหลัก
				๒๕๖๑	๒๕๖๒	๒๕๖๓	๒๕๖๔	๒๕๖๕			
๑๙	โครงการปรับปรุงซ่อมแซมถนนแอสฟัลต์ติกคอนกรีต (Overlay) หมู่ที่ ๒ บ้านเขาพระ ตำบลเขาสามลือหาบ เชื่อมต่อ หมู่ที่ ๖ ตำบลพวงตึก อำเภอท่ามะกา จังหวัดกาญจนบุรี	เพื่อให้ถนนได้มาตรฐาน	ถนนจำนวน ๑ เส้น ถนนกว้าง ๕.๐๐ เมตร ยาว ๑,๕๐๐ เมตร	-	-	-	๓,๖๐๐,๐๐๐	๓,๖๐๐,๐๐๐	ร้อยละ ของประชาชน เดินทางสะดวก ๑ ร้อยละ ของประชาชน ที่พึงพอใจ ๒ ร้อยละที่ อุบัติเหตุลดลง	๑. ประชาชน เดินทางสะดวก ๒. ทำให้ อุบัติเหตุลดลง	กองช่าง
๒๐	โครงการปรับปรุงซ่อมแซมถนนแอสฟัลต์ติกคอนกรีต (Overlay) หมู่ที่ ๒ บ้านเขาพระ ตำบลเขาสามลือหาบ เชื่อมต่อ หมู่ที่ ๕ ตำบลพวงตึก อำเภอท่ามะกา จังหวัดกาญจนบุรี	เพื่อให้ถนนได้มาตรฐาน	ถนนจำนวน ๑ เส้น ถนนกว้าง ๖.๐๐ เมตร ยาว ๒,๐๐๐ เมตร	-	-	-	๕,๐๔๐,๐๐๐	๕,๐๔๐,๐๐๐	ร้อยละ ของประชาชน เดินทางสะดวก ๒ร้อยละของ ประชาชนที่พึง พอใจ ๓ร้อยละที่ อุบัติเหตุลดลง	๑ประชาชน เดินทางสะดวก ๒ทำให้ อุบัติเหตุ ลดลง	กองช่าง

รายละเอียดโครงการพัฒนา
แผนพัฒนาท้องถิ่น (พ.ศ. ๒๕๖๑ - ๒๕๖๕)
สำหรับโครงการแก้ไขสภาพขององค์กรปกครองส่วนท้องถิ่น
องค์การบริหารส่วนตำบลเขาสามลือหาบ

แบบ ผ. ๐๒/๑

- ก. ยุทธศาสตร์จังหวัดที่ ๒.ส่งเสริมและพัฒนาการค้าการลงทุนสู่สากล
- ข. ยุทธศาสตร์การพัฒนา อปท.ในเขตจังหวัดกาญจนบุรี ยุทธศาสตร์ ที่ ๒ ยุทธศาสตร์การพัฒนาด้านโครงสร้างพื้นฐาน ๒.๒ ส่งเสริมสนับสนุนและบำรุงรักษาสาธารณูปโภคขั้นพื้นฐาน
๑. ยุทธศาสตร์การพัฒนา อปท. ที่ ๔ การพัฒนา...ระบบสาธารณูปโภค สาธารณูปการ โครงสร้างพื้นฐาน
- ๑.๒ แผนงานอุตสาหกรรมและการโยธา

ที่	โครงการ	วัตถุประสงค์	เป้าหมาย (ผลผลิตของโครงการ)	งบประมาณ					ตัวชี้วัด (KPI)	ผลที่คาดว่าจะได้รับ	หน่วยงาน ที่รับผิดชอบหลัก
				๒๕๖๑	๒๕๖๒	๒๕๖๓	๒๕๖๔	๒๕๖๕			
๒๑	โครงการปรับปรุงซ่อมแซมผิวจราจรแอสฟัลต์ติกคอนกรีต (Overly) ถนนสายหน้าวัดเขากระอาง ตำบลเขาสามลือหาบอำเภอท่ามะกา จังหวัดกาญจนบุรี	เพื่อให้ถนนได้มาตรฐาน	ถนนจำนวน ๑ เส้น ถนนกว้าง ๖.๐๐ เมตร ยาว ๑,๐๖๓ เมตร หนา ๐.๐๕ เมตรหรือพื้นที่ไม่น้อยกว่า ๖,๓๗๘ ตารางเมตร พิกัด จุดเริ่มต้น N ๑๓.๘๖๘๑๔๖ E ๙๙.๗๒๖๔๘๘ จุดสิ้นสุด N ๑๓.๘๗๔๗๙๗ E ๙๙.๗๒๒๗๙๖	-	๒,๕๐๐,๐๐๐	๒,๕๐๐,๐๐๐	๒,๕๐๐,๐๐๐	๒,๕๐๐,๐๐๐	๑. ร้อยละของประชาชนเดินทางสะดวก ๒. ร้อยละของประชาชนที่พึงพอใจ ๓. ร้อยละที่อุบัติเหตุลดลง	๑. ประชาชนเดินทางสะดวก ๒. ทำให้อุบัติเหตุลดลง	กองช่าง

รายละเอียดโครงการพัฒนา
แผนพัฒนาท้องถิ่น (พ.ศ. ๒๕๖๑ - ๒๕๖๕)
สำหรับโครงการเกินศักยภาพขององค์กรปกครองส่วนท้องถิ่น
องค์การบริหารส่วนตำบลเขาสามลือหาบ

แบบ ผ. ๐๒/๑

- ก. ยุทธศาสตร์จังหวัดที่ ๒.ส่งเสริมและพัฒนาการค้าการลงทุนสู่สากล
- ข. ยุทธศาสตร์การพัฒนา อปท.ในเขตจังหวัดกาญจนบุรี ยุทธศาสตร์ ที่ ๒ ยุทธศาสตร์การพัฒนาด้านโครงสร้างพื้นฐาน ๒.๒ ส่งเสริมสนับสนุนและบำรุงรักษาสาธารณูปโภคขั้นพื้นฐาน
๑. ยุทธศาสตร์การพัฒนา อปท. ที่ ๔ การพัฒนา...ระบบสาธารณูปโภค สาธารณูปการ โครงสร้างพื้นฐาน
- ๑.๒ แผนงานอุตสาหกรรมและการโยธา

ที่	โครงการ	วัตถุประสงค์	เป้าหมาย (ผลผลิตของโครงการ)	งบประมาณและที่ผ่านมา					ตัวชี้วัด (KPI)	ผลที่คาดว่าจะได้รับ	หน่วยงาน ที่รับผิดชอบหลัก
				๒๕๖๑	๒๕๖๒	๒๕๖๓	๒๕๖๔	๒๕๖๕			
๒๒	โครงการปรับปรุงซ่อมแซมผิวจราจรแอสฟัลต์ติกคอนกรีต (Overly) ถนนสายสะพานหนองหิน - วัดเขาสูง หมู่ที่ ๑ ตำบลเขาสามลือหาบ อำเภอท่ามะกา จังหวัดกาญจนบุรี	เพื่อให้ถนนได้มาตรฐาน	ถนนจำนวน ๑ เส้น ถนนกว้าง ๖.๐๐ เมตร ยาว ๓,๐๗๔ เมตร หนา ๐.๐๕ เมตรหรือ พื้นที่ไม่น้อยกว่า ๑๘,๔๔๔ ตารางเมตร พิกัด จุดเริ่มต้น N ๑๓.๘๕๗๑๘๑ E ๙๙.๗๒๒๓๓๑ จุดสิ้นสุด N ๑๓.๘๕๙๖๐๒ E ๙๙.๗๐๓๓๖๔	-	-	๗,๒๒๐,๐๐๐	๗,๒๒๐,๐๐๐	๗,๒๒๐,๐๐๐	๑. ร้อยละ ของประชาชน เดินทางสะดวก ๒. ร้อยละ ของประชาชน ที่พึงพอใจ ๓. ร้อยละที่ อุบัติเหตุลดลง	๑. ประชาชน เดินทางสะดวก ๒. ทำให้ อุบัติเหตุลดลง	กองช่าง

รายละเอียดโครงการพัฒนา
แผนพัฒนาท้องถิ่น (พ.ศ. ๒๕๖๑ - ๒๕๖๕)
สำหรับโครงการแก้ภัยพิบัติขององค์กรปกครองส่วนท้องถิ่น
องค์การบริหารส่วนตำบลเขาสามลือหาบ

แบบ ผ. ๐๒/๑

ก. ยุทธศาสตร์จังหวัดที่ ๒.ส่งเสริมและพัฒนาการค้าการลงทุนสู่สากล

ข. ยุทธศาสตร์การพัฒนา อปท.ในเขตจังหวัดกาญจนบุรี ยุทธศาสตร์ ที่ ๒ ยุทธศาสตร์การพัฒนาด้านโครงสร้างพื้นฐาน ๒.๒ ส่งเสริมสนับสนุนและบำรุงรักษาสาธารณูปโภคขั้นพื้นฐาน

๑. ยุทธศาสตร์การพัฒนา อปท. ที่ ๔ การพัฒนา...ระบบสาธารณูปโภค สาธารณูปการ โครงสร้างพื้นฐาน

๑.๒ แผนงานอุตสาหกรรมและการโยธา

ที่	โครงการ	วัตถุประสงค์	เป้าหมาย (ผลผลิตของโครงการ)	งบประมาณ					ตัวชี้วัด (KPI)	ผลที่คาดว่าจะได้รับ	หน่วยงาน ที่รับผิดชอบหลัก
				๒๕๖๑	๒๕๖๒	๒๕๖๓	๒๕๖๔	๒๕๖๕			
๒๓	โครงการปรับปรุงซ่อมแซมผิวจราจรแอสฟัลต์ติกคอนกรีต (Overly) ถนนสาย หมู่ที่ ๑ ไป หมู่ที่ ๘ ตำบลเขาสามลือหาบ อำเภอท่ามะกา จังหวัดกาญจนบุรี	เพื่อให้ถนนได้มาตรฐาน	ถนนจำนวน ๑ เส้น ถนนกว้าง ๖.๐๐ เมตร ยาว ๒,๘๔๖ เมตร หนา ๐.๐๕ เมตรหรือ พื้นที่ไม่น้อยกว่า ๑๗,๐๗๖ ตารางเมตร พิกัด จุดเริ่มต้น N ๑๓.๘๕๗๔๖๐ E ๙๙.๗๒๒๘๓๘ จุดสิ้นสุด N ๑๓.๘๗๓๖๓๗ E ๙๙.๗๐๖๘๓๒	-	๖,๖๗๗,๐๐๐	๖,๖๗๗,๐๐๐	๖,๖๗๗,๐๐๐	๖,๖๗๗,๐๐๐	๑. ร้อยละของประชาชนเดินทางสะดวก ๒. ร้อยละของประชาชนที่พึงพอใจ ๓. ร้อยละที่อุบัติเหตุลดลง	๑. ประชาชนเดินทางสะดวก ๒. ทำให้อุบัติเหตุลดลง	กองช่าง

รายละเอียดโครงการพัฒนา
แผนพัฒนาท้องถิ่น (พ.ศ. ๒๕๖๑ - ๒๕๖๕)
สำหรับโครงการแก้ไขสภาพขององค์กรปกครองส่วนท้องถิ่น
องค์การบริหารส่วนตำบลเขาสามลือหาบ

แบบ ผ. ๐๒/๑

- ก. ยุทธศาสตร์จังหวัดที่ ๒.ส่งเสริมและพัฒนาการค้าการลงทุนสู่สากล
- ข. ยุทธศาสตร์การพัฒนา อปท.ในเขตจังหวัดกาญจนบุรี ยุทธศาสตร์ ที่ ๒ ยุทธศาสตร์การพัฒนาด้านโครงสร้างพื้นฐาน ๒.๒ ส่งเสริมสนับสนุนและบำรุงรักษาสาธารณูปโภคขั้นพื้นฐาน
๑. ยุทธศาสตร์การพัฒนา อปท. ที่ ๔ การพัฒนา...ระบบสาธารณูปโภค สาธารณูปการ โครงสร้างพื้นฐาน
- ๑.๒ แผนงานอุตสาหกรรมและการโยธา

ที่	โครงการ	วัตถุประสงค์	เป้าหมาย (ผลผลิตของโครงการ)	งบประมาณ					ตัวชี้วัด (KPI)	ผลที่คาดว่าจะได้รับ	หน่วยงาน ที่รับผิดชอบหลัก
				๒๕๖๑	๒๕๖๒	๒๕๖๓	๒๕๖๔	๒๕๖๕			
๒๔	โครงการปรับปรุงซ่อมแซมผิวจราจรแอสฟัลต์ติกคอนกรีต (Overly) ถนนสาย หมู่ที่ ๘ บ้านเขาช่อง - หมู่ที่ ๓ บ้านเขาสามลือหาบ ตำบลเขาสามลือหาบ อำเภอกำมะกา จังหวัดกาญจนบุรี	เพื่อให้ถนนได้มาตรฐาน	ถนนจำนวน ๑ เส้น ถนนกว้าง ๖.๐๐ เมตร ยาว ๓,๕๔๖ เมตร หนา ๐.๐๕ เมตรหรือพื้นที่ไม่น้อยกว่า ๒๑,๒๗๖ ตารางเมตร พิกัดจุดเริ่มต้น N ๑๓.๘๕๗๔๖๐ E ๙๙.๗๒๒๘๓๘ จุดสิ้นสุด N ๑๓.๘๗๓๖๓๗ E ๙๙.๗๐๖๘๓๒	-	๘,๓๒๐,๐๐๐	๘,๓๒๐,๐๐๐	๘,๓๒๐,๐๐๐	๘,๓๒๐,๐๐๐	๑. ร้อยละของประชาชนเดินทางสะดวก ๒. ร้อยละของประชาชนที่พึงพอใจ ๔. ร้อยละที่อุบัติเหตุลดลง	๑. ประชาชนเดินทางสะดวก ๒. ทำให้อุบัติเหตุลดลง	กองช่าง

รายละเอียดโครงการพัฒนา
แผนพัฒนาท้องถิ่น (พ.ศ. ๒๕๖๑ - ๒๕๖๕)
สำหรับโครงการเกิดศักยภาพขององค์กรปกครองส่วนท้องถิ่น
องค์การบริหารส่วนตำบลเขาสามลือหาบ

แบบ ผ. ๐๒/๑

- ก. ยุทธศาสตร์จังหวัดที่ ๒.ส่งเสริมและพัฒนาการค้าการลงทุนสู่สากล
- ข. ยุทธศาสตร์การพัฒนา อปท.ในเขตจังหวัดกาญจนบุรี ยุทธศาสตร์ ที่ ๒ ยุทธศาสตร์การพัฒนาด้านโครงสร้างพื้นฐาน ๒.๒ ส่งเสริมสนับสนุนและบำรุงรักษาสาธารณูปโภคขั้นพื้นฐาน
๑. ยุทธศาสตร์การพัฒนา อปท. ที่ ๔ การพัฒนา...ระบบสาธารณูปโภค สาธารณูปการ โครงสร้างพื้นฐาน
- ๑.๒ แผนงานอุตสาหกรรมและการโยธา

ที่	โครงการ	วัตถุประสงค์	เป้าหมาย (ผลผลิตของโครงการ)	งบประมาณและที่ผ่านมา					ตัวชี้วัด (KPI)	ผลที่คาดว่าจะได้รับ	หน่วยงาน ที่รับผิดชอบหลัก
				๒๕๖๑	๒๕๖๒	๒๕๖๓	๒๕๖๔	๒๕๖๕			
๒๕	โครงการก่อสร้างอาคาร คสล. จอดรถยนต์ ๒ ชั้น องค์การบริหารส่วน ตำบลเขาสามลือหาบ อำเภอท่ามะกา จังหวัด กาญจนบุรี	เพื่อให้มีอาคารจอดรถที่ได้ มาตรฐาน	ก่อสร้างอาคาร คสล. จอดรถยนต์ ๒ ชั้น ขนาดอาคารกว้าง ๑๒.๐๐ เมตร ยาว ๒๐.๐๐ เมตร	-	๓,๐๐๐,๐๐๐	๓,๐๐๐,๐๐๐	๓,๐๐๐,๐๐๐	-	๑. ประชาชน ที่มาติดต่อ ราชการมี สถานที่จอดรถ ๒. ร้อยละ ของประชาชน ที่พึงพอใจ ๓. องค์การ บริหารส่วน ตำบลมีสถานที่ จอดรถน้ำ	๑. มีอาคารที่ จอดรถน้ำที่ได้ มาตรฐาน ๒. ทำให้ ประชาชน สะดวกในการ จอดรถเวลา มาติดต่อ ราชการ	กองช่าง

รายละเอียดโครงการพัฒนา
แผนพัฒนาท้องถิ่น (พ.ศ. ๒๕๖๑ - ๒๕๖๕)
สำหรับโครงการเกินศักยภาพขององค์กรปกครองส่วนท้องถิ่น
องค์การบริหารส่วนตำบลเขาสามลือหาบ

แบบ ผ. ๐๒/๑

- ก. ยุทธศาสตร์จังหวัดที่ ๒.ส่งเสริมและพัฒนาการค้าการลงทุนสู่สากล
- ข. ยุทธศาสตร์การพัฒนา อปท.ในเขตจังหวัดกาญจนบุรี ยุทธศาสตร์ ที่ ๒ ยุทธศาสตร์การพัฒนาด้านโครงสร้างพื้นฐาน ๒.๒ ส่งเสริมสนับสนุนและบำรุงรักษาสาธารณูปโภคขั้นพื้นฐาน
๑. ยุทธศาสตร์การพัฒนา อปท. ที่ ๔ การพัฒนา...ระบบสาธารณูปโภค สาธารณูปการ โครงสร้างพื้นฐาน
- ๑.๒ แผนงานอุตสาหกรรมและการโยธา

ที่	โครงการ	วัตถุประสงค์	เป้าหมาย (ผลผลิตของโครงการ)	งบประมาณ					ตัวชี้วัด (KPI)	ผลที่คาดว่าจะได้รับ	หน่วยงาน ที่รับผิดชอบหลัก
				๒๕๖๑	๒๕๖๒	๒๕๖๓	๒๕๖๔	๒๕๖๕			
๒๖	โครงการปรับปรุงซ่อมแซมผิวจราจรแอสฟัลต์ติกคอนกรีต (Overly) ถนนสายบ้านหัวรอ - บ้านเขาสูง หมู่ที่ ๓ ไปหมู่ที่ ๑ ตำบลเขาสามลือหาบ อำเภอท่ามะกา จังหวัดกาญจนบุรี	เพื่อให้ถนนได้มาตรฐาน	ถนนจำนวน ๑ เส้น ถนนกว้าง ๖.๐๐ เมตร ยาว ๓,๒๐๐ เมตร	-	๑๐,๕๐๐,๐๐๐	๑๐,๘๐๐,๐๐๐	๑๑,๐๐๐,๐๐๐	-	๑. ร้อยละของประชาชนเดินทางสะดวก ๒. ร้อยละของประชาชนที่พึงพอใจ ๓. ร้อยละที่อุบัติเหตุลดลง	๑. ประชาชนเดินทางสะดวก ๒. ทำให้อุบัติเหตุลดลง	กองช่าง
๒๗	โครงการก่อสร้างถนนคอนกรีตเสริมเหล็ก หมู่ที่ ๒ บ้านเขาพระ ไปหมู่ที่ ๗ บ้านเขากระอาง ตำบลเขาสามลือหาบ อำเภอท่ามะกา จังหวัดกาญจนบุรี	เพื่อให้ถนนได้มาตรฐาน	ถนนจำนวน ๑ เส้น ถนนกว้าง ๕.๐๐ เมตร ยาว ๑,๖๐๐ เมตร	๖,๐๐๐,๐๐๐	๖,๑๐๐,๐๐๐	-	-	-	๑. ร้อยละของประชาชนเดินทางสะดวก ๒. ร้อยละของประชาชนที่พึงพอใจ ๔. ร้อยละที่อุบัติเหตุลดลง	๑. ประชาชนเดินทางสะดวก ๒. ทำให้อุบัติเหตุลดลง	กองช่าง

รายละเอียดโครงการพัฒนา
แผนพัฒนาท้องถิ่น (พ.ศ. ๒๕๖๑ - ๒๕๖๕)
สำหรับโครงการเกินศักยภาพขององค์กรปกครองส่วนท้องถิ่น
องค์การบริหารส่วนตำบลเขาสามลือหาบ

แบบ ผ. ๐๒/๑

ก. ยุทธศาสตร์จังหวัดที่ ๒.ส่งเสริมและพัฒนาการค้าการลงทุนสู่สากล

ข. ยุทธศาสตร์การพัฒนา อปท.ในเขตจังหวัดกาญจนบุรี ยุทธศาสตร์ ที่ ๒ ยุทธศาสตร์การพัฒนาด้านโครงสร้างพื้นฐาน ๒.๒ ส่งเสริมสนับสนุนและบำรุงรักษาสาธารณูปโภคขั้นพื้นฐาน

๑. ยุทธศาสตร์การพัฒนา อปท. ที่ ๔ การพัฒนา...ระบบสาธารณูปโภค สาธารณูปการ โครงสร้างพื้นฐาน

๑.๒ แผนงานอุตสาหกรรมและการโยธา

ที่	โครงการ	วัตถุประสงค์	เป้าหมาย (ผลผลิตของโครงการ)	งบประมาณ					ตัวชี้วัด (KPI)	ผลที่คาดว่าจะได้รับ	หน่วยงาน ที่รับผิดชอบหลัก
				๒๕๖๑	๒๕๖๒	๒๕๖๓	๒๕๖๔	๒๕๖๕			
๒๘	โครงการปรับปรุงซ่อมแซมผิวจราจรแอสฟัลท์ติกคอนกรีต (Overly) ถนนสายบ้านหนองหิน - บ้านเขาสูง หมู่ที่ ๑ ช่วงที่ ๑ ตำบลเขาสามลือหาบ อำเภอท่ามะกา จังหวัดกาญจนบุรี	เพื่อให้ถนนได้มาตรฐาน	ถนนจำนวน ๑ เส้น ถนนกว้าง ๖.๐๐ เมตร ยาว ๒๘๓ เมตร	-	๘๐๐,๐๐๐	๘๐๐,๐๐๐	๑,๐๐๐,๐๐๐	๑,๐๐๐,๐๐๐	๑. ร้อยละของประชาชนเดินทางสะดวก ๒. ร้อยละของประชาชนที่พึงพอใจ ๓. ร้อยละที่อุบัติเหตุลดลง	๑. ประชาชนเดินทางสะดวก ๒. ทำให้อุบัติเหตุลดลง	กองช่าง
๒๙	โครงการปรับปรุงซ่อมแซมผิวจราจรแอสฟัลท์ติกคอนกรีต (Overly) ถนนสายบ้านปลักประดู่ หมู่ที่ ๒ ตำบลพังตรุ อำเภอท่าม่วง จังหวัดกาญจนบุรี	เพื่อให้ถนนได้มาตรฐาน	ถนนจำนวน ๑ เส้น ถนนกว้าง ๘.๐๐ เมตร ยาว ๑,๕๐๐ เมตร	-	-	-	๗,๐๐๐,๐๐๐	๗,๐๐๐,๐๐๐	๑. ร้อยละของประชาชนเดินทางสะดวก ๒. ร้อยละของประชาชนที่พึงพอใจ ๓. ร้อยละที่อุบัติเหตุลดลง	๑.ประชาชนเดินทางสะดวก ๒.ทำให้อุบัติเหตุลดลง	กองช่าง

รายละเอียดโครงการพัฒนา
แผนพัฒนาท้องถิ่น (พ.ศ. ๒๕๖๑ - ๒๕๖๕)
สำหรับโครงการแก้ไขสภาพขององค์กรปกครองส่วนท้องถิ่น
องค์การบริหารส่วนตำบลเขาสามลือหาบ

แบบ ผ. ๐๒/๑

- ก. ยุทธศาสตร์จังหวัดที่ ๒.ส่งเสริมและพัฒนาการค้าการลงทุนสู่สากล
- ข. ยุทธศาสตร์การพัฒนา อปท.ในเขตจังหวัดกาญจนบุรี ยุทธศาสตร์ ที่ ๒ ยุทธศาสตร์การพัฒนาด้านโครงสร้างพื้นฐาน ๒.๒ ส่งเสริมสนับสนุนและบำรุงรักษาสาธารณูปโภคขั้นพื้นฐาน
๑. ยุทธศาสตร์การพัฒนา อปท. ที่ ๔ การพัฒนา...ระบบสาธารณูปโภค สาธารณูปการ โครงสร้างพื้นฐาน
- ๑.๒ แผนงานอุตสาหกรรมและการโยธา

ที่	โครงการ	วัตถุประสงค์	เป้าหมาย (ผลผลิตของโครงการ)	งบประมาณ					ตัวชี้วัด (KPI)	ผลที่คาดว่าจะได้รับ	หน่วยงาน ที่รับผิดชอบหลัก
				๒๕๖๑	๒๕๖๒	๒๕๖๓	๒๕๖๔	๒๕๖๕			
๓๐	โครงการปรับปรุงซ่อมแซมผิวจราจรคอนกรีต ถนนสายบ้านห้วยรอ - บ้านเขาสูง หมู่ที่ ๓ ไปหมู่ที่ ๑ ตำบลเขาสามลือหาบ อำเภอท่ามะกา จังหวัดกาญจนบุรี	เพื่อให้ถนนได้มาตรฐาน	ถนนจำนวน ๑ เส้น ถนนกว้าง ๕.๐๐ เมตร ยาว ๒๐๐ เมตร	๕๐๐,๐๐๐	๖๐๐,๐๐๐	๗๐๐,๐๐๐	๘๐๐,๐๐๐	๘๐๐,๐๐๐	๑. ร้อยละของประชาชนเดินทางสะดวก ๒. ร้อยละของประชาชนที่พึงพอใจ ๓. ร้อยละที่อุบัติเหตุลดลง	๑. ประชาชนเดินทางสะดวก ๒. ทำให้อุบัติเหตุลดลง	กองช่าง
๓๑	โครงการปรับปรุงซ่อมแซมผิวจราจรแอสฟัลท์ติกคอนกรีต (Overly) ถนนสายบ้านหนองหิน - บ้านเขาสูง หมู่ที่ ๑ ช่วงที่ ๑ ตำบลเขาสามลือหาบ อำเภอท่ามะกา จังหวัดกาญจนบุรี	เพื่อให้ถนนได้มาตรฐาน	ถนนจำนวน ๑ เส้น ถนนกว้าง ๖.๐๐ เมตร ยาว ๒๘๓ เมตร	-	๘๐๐,๐๐๐	๙๐๐,๐๐๐	๑,๐๐๐,๐๐๐	๑,๐๐๐,๐๐๐	๓. ร้อยละของประชาชนเดินทางสะดวก ๔. ร้อยละของประชาชนที่พึงพอใจ ๕. ร้อยละที่อุบัติเหตุลดลง	๖. ประชาชนเดินทางสะดวก ๗. ทำให้อุบัติเหตุลดลง	กองช่าง

รายละเอียดโครงการพัฒนา
แผนพัฒนาท้องถิ่น (พ.ศ. ๒๕๖๑ - ๒๕๖๕)
สำหรับโครงการเกินศักยภาพขององค์กรปกครองส่วนท้องถิ่น
องค์การบริหารส่วนตำบลเขาสามลือหาบ

แบบ ผ. ๐๒/๑

ก. ยุทธศาสตร์จังหวัดที่ ๒.ส่งเสริมและพัฒนาการค้าการลงทุนสู่สากล

ข. ยุทธศาสตร์การพัฒนา อปท.ในเขตจังหวัดกาญจนบุรี ยุทธศาสตร์ ที่ ๒ ยุทธศาสตร์การพัฒนาด้านโครงสร้างพื้นฐาน ๒.๒ ส่งเสริมสนับสนุนและบำรุงรักษาสาธารณูปโภคขั้นพื้นฐาน

๑. ยุทธศาสตร์การพัฒนา อปท. ที่ ๔ การพัฒนา...ระบบสาธารณูปโภค สาธารณูปการ โครงสร้างพื้นฐาน

๑.๒ แผนงานอุตสาหกรรมและการโยธา

ที่	โครงการ	วัตถุประสงค์	เป้าหมาย (ผลผลิตของโครงการ)	งบประมาณ					ตัวชี้วัด (KPI)	ผลที่คาดว่าจะได้รับ	หน่วยงาน ที่รับผิดชอบหลัก
				๒๕๖๑	๒๕๖๒	๒๕๖๓	๒๕๖๔	๒๕๖๕			
๓๒	โครงการปรับปรุงซ่อมแซม ผิวจราจร คอนกรีต ถนน สายบ้านหนองหิน - บ้าน เขาสูง หมู่ที่ ๑ ช่วงที่ ๒ ตำบลเขาสามลือหาบ อำเภอท่ามะกา จังหวัด กาญจนบุรี	เพื่อให้ถนนได้มาตรฐาน	ถนนจำนวน ๑ เส้น ถนนกว้าง ๔.๐๐ เมตร ยาว ๒๒๓ เมตร	-	-	๗๐๐,๐๐๐	๗๐๐,๐๐๐	๗๐๐,๐๐๐	๑. ร้อยละ ของประชาชน เดินทางสะดวก ๒. ร้อยละ ของประชาชน ที่พึงพอใจ ๓. ร้อยละที่ อุบัติเหตุลดลง	๑. ประชาชน เดินทางสะดวก ๒. ทำให้ อุบัติเหตุลดลง	ส่วนโยธา
๓๓	โครงการก่อสร้างถนน คอนกรีตเสริมเหล็ก หมู่ที่ ๖ ไปหมู่ที่ ๕ ตำบลเขาสามลือ หาบ อำเภอท่ามะกา จังหวัดกาญจนบุรี	เพื่อให้ถนนได้มาตรฐาน	ถนนจำนวน ๑ เส้น ถนนกว้าง ๕.๐๐ เมตร ยาว ๑,๘๐๐ เมตร	-	-	๕,๙๐๐,๐๐๐	๕,๙๐๐,๐๐๐	๕,๙๐๐,๐๐๐	๑. ร้อยละ ของประชาชน เดินทางสะดวก ๒. ร้อยละ ของประชาชน ที่พึงพอใจ ร้อยละที่ อุบัติเหตุลดลง	๑. ประชาชน เดินทาง สะดวก ทำให้อุบัติเหตุ ลดลง	กองช่าง

รายละเอียดโครงการพัฒนา
แผนพัฒนาท้องถิ่น (พ.ศ. ๒๕๖๑ - ๒๕๖๕)
สำหรับโครงการเกินศักยภาพขององค์กรปกครองส่วนท้องถิ่น
องค์การบริหารส่วนตำบลเขาสามลือหาบ

แบบ ผ. ๐๒/๑

ก. ยุทธศาสตร์จังหวัดที่ ๒.ส่งเสริมและพัฒนาการค้าการลงทุนสู่สากล

ข. ยุทธศาสตร์การพัฒนา อปท.ในเขตจังหวัดกาญจนบุรี ยุทธศาสตร์ ที่ ๒ ยุทธศาสตร์การพัฒนาด้านโครงสร้างพื้นฐาน ๒.๒ ส่งเสริมสนับสนุนและบำรุงรักษาสาธารณูปโภคขั้นพื้นฐาน

๑. ยุทธศาสตร์การพัฒนา อปท. ที่ ๔ การพัฒนา...ระบบสาธารณูปโภค สาธารณูปการ โครงสร้างพื้นฐาน

๑.๒ แผนงานอุตสาหกรรมและการโยธา

ที่	โครงการ	วัตถุประสงค์	เป้าหมาย (ผลผลิตของโครงการ)	งบประมาณและที่ผ่านมา					ตัวชี้วัด (KPI)	ผลที่คาดว่าจะได้รับ	หน่วยงาน ที่รับผิดชอบหลัก
				๒๕๖๑	๒๕๖๒	๒๕๖๓	๒๕๖๔	๒๕๖๕			
๓๔	โครงการปรับปรุงซ่อมแซมผิวจราจร แอสฟัลท์ติกคอนกรีต (Overly) ถนนสายบ้านเขาช่อง หมู่ที่ ๖ - บ้านหนองเกวียนหัก หมู่ที่ ๘ ตำบลเขาสามลือหาบ อำเภotáมะกา จังหวัดกาญจนบุรี	เพื่อให้ถนนได้มาตรฐาน	ถนนจำนวน ๑ เส้น ถนนกว้าง ๘.๐๐ เมตร ยาว ๑,๑๓๕ เมตร	-	-	๔,๐๐๐,๐๐๐	๔,๕๐๐,๐๐๐	-	๑. ร้อยละของประชาชนเดินทางสะดวก ๒. ร้อยละของประชาชนที่พึงพอใจ ๓. ร้อยละที่อุบัติเหตุลดลง	๑. ประชาชนเดินทางสะดวก ๒. ทำให้อุบัติเหตุลดลง	ส่วนโยธา
๓๕	โครงการปรับปรุงซ่อมแซมผิวจราจรแอสฟัลท์ติกคอนกรีต (Overly) ถนนสายบ้านเขาช่อง - บ้านเขาสามลือหาบ หมู่ที่ ๘ ไปหมู่ที่ ๔ ช่วงที่ ๑ ตำบลเขาสามลือหาบ อำเภotáมะกา จังหวัดกาญจนบุรี	เพื่อให้ถนนได้มาตรฐาน	ถนนจำนวน ๑ เส้น ถนนกว้าง ๖.๐๐ เมตร ยาว ๑,๔๓๔ เมตร	๓,๕๐๐,๐๐๐	๓,๗๐๐,๐๐๐	๔,๐๐๐,๐๐๐	๔,๒๐๐,๐๐๐	-	๑. ร้อยละของประชาชนเดินทางสะดวก ๒. ร้อยละของประชาชนที่พึงพอใจ ๓. ร้อยละที่อุบัติเหตุลดลง	๑. ประชาชนเดินทางสะดวก ๒. ทำให้อุบัติเหตุลดลง	ส่วนโยธา

รายละเอียดโครงการพัฒนา
แผนพัฒนาท้องถิ่น (พ.ศ. ๒๕๖๑ - ๒๕๖๕)
สำหรับโครงการเกินศักยภาพขององค์กรปกครองส่วนท้องถิ่น
องค์การบริหารส่วนตำบลเขาสามลือหาบ

แบบ ผ. ๐๒/๑

ก. ยุทธศาสตร์จังหวัดที่ ๒.ส่งเสริมและพัฒนาการค้าการลงทุนสู่สากล

ข. ยุทธศาสตร์การพัฒนา อปท.ในเขตจังหวัดกาญจนบุรี ยุทธศาสตร์ ที่ ๒ ยุทธศาสตร์การพัฒนาด้านโครงสร้างพื้นฐาน ๒.๒ ส่งเสริมสนับสนุนและบำรุงรักษาสาธารณูปโภคขั้นพื้นฐาน

๑. ยุทธศาสตร์การพัฒนา อปท. ที่ ๔ การพัฒนา...ระบบสาธารณูปโภค สาธารณูปการ โครงสร้างพื้นฐาน

๑.๒ แผนงานอุตสาหกรรมและการโยธา

ที่	โครงการ	วัตถุประสงค์	เป้าหมาย (ผลผลิตของโครงการ)	งบประมาณ					ตัวชี้วัด (KPI)	ผลที่คาดว่าจะได้รับ	หน่วยงาน ที่รับผิดชอบหลัก
				๒๕๖๑	๒๕๖๒	๒๕๖๓	๒๕๖๔	๒๕๖๕			
๓๖	โครงการปรับปรุงซ่อมแซมผิวจราจรคอนกรีต ถนนสายบ้านเขาช่อง - บ้านเขาสามลือหาบ หมู่ที่ ๘ ไปหมู่ที่ ๔ ช่วงที่ ๒ ตำบลเขาสามลือหาบ อำเภอท่ามะกา จังหวัดกาญจนบุรี	เพื่อให้ถนนได้มาตรฐาน	ถนนจำนวน ๑ เส้น ถนนกว้าง ๕.๐๐ เมตร ยาว ๑,๓๐๐ เมตร	-	๓,๒๐๐,๐๐๐	๓,๔๐๐,๐๐๐	๓,๖๐๐,๐๐๐	๓,๖๐๐,๐๐๐	๑. ร้อยละของประชาชนเดินทางสะดวก ๒. ร้อยละของประชาชนที่พึงพอใจ ๓. ร้อยละที่อุบัติเหตุลดลง	๑. ประชาชนเดินทางสะดวก ๒. ทำให้อุบัติเหตุลดลง	ส่วนโยธา
๓๗	โครงการปรับปรุงซ่อมแซมผิวจราจรคอนกรีต ถนนสายบ้านหนองสีชมพู - บ้านเขาสามลือหาบ หมู่ที่ ๔ ไปหมู่ที่ ๓ ตำบลเขาสามลือหาบ อำเภอท่ามะกา จังหวัดกาญจนบุรี	เพื่อให้ถนนได้มาตรฐาน	ถนนจำนวน ๑ เส้น ถนนกว้าง ๓.๐๐ เมตร ยาว ๔๐๐ เมตร	-	-	๑,๐๐๐,๐๐๐	๑,๒๐๐,๐๐๐	๑,๒๐๐,๐๐๐	๑. ร้อยละของประชาชนเดินทางสะดวก ๒. ร้อยละของประชาชนที่พึงพอใจ ๓. ร้อยละที่อุบัติเหตุลดลง	๑. ประชาชนเดินทางสะดวก ๒. ทำให้อุบัติเหตุลดลง	ส่วนโยธา

รายละเอียดโครงการพัฒนา
แผนพัฒนาท้องถิ่น (พ.ศ. ๒๕๖๑ - ๒๕๖๕)
สำหรับโครงการเกินศักยภาพขององค์กรปกครองส่วนท้องถิ่น
องค์การบริหารส่วนตำบลเขาสามลือหาบ

แบบ ผ. ๐๒/๑

ก. ยุทธศาสตร์จังหวัดที่ ๒.ส่งเสริมและพัฒนาการค้าการลงทุนสู่สากล

ข. ยุทธศาสตร์การพัฒนา อปท.ในเขตจังหวัดกาญจนบุรี ยุทธศาสตร์ ที่ ๑๐๒ ยุทธศาสตร์การพัฒนาด้านโครงสร้างพื้นฐาน ๒.๒ ส่งเสริมสนับสนุนและบำรุงรักษาสาธารณูปโภคขั้นพื้นฐาน

๑. ยุทธศาสตร์การพัฒนา อปท. ที่ ๔ การพัฒนา...ระบบสาธารณูปโภค สาธารณูปการ โครงสร้างพื้นฐาน

๑.๒ แผนงานอุตสาหกรรมและการโยธา

ที่	โครงการ	วัตถุประสงค์	เป้าหมาย (ผลผลิตของ โครงการ)	งบประมาณ					ตัวชี้วัด (KPI)	ผลที่คาดว่าจะได้รับ	หน่วยงาน ที่รับผิดชอบหลัก
				๒๕๖๑	๒๕๖๒	๒๕๖๓	๒๕๖๔	๒๕๖๕			
๓๘	โครงการขุดสระเก็บกักน้ำเพื่อการอุปโภคและบริโภคและตาดคอนกรีตคลองส่งน้ำ	เพื่อให้ประชาชนมีน้ำใช้เพื่ออุปโภค-บริโภคอย่างเพียงพอทั่วถึง	ขุด สระ กักเก็บ น้ำ สระ กว้าง ๔๔ เมตร ยาวรวม ๑๙๒ เมตร ลึกเฉลี่ย ๘.๙๐ เมตร พร้อมตาดคอนกรีตส่งน้ำ คลอง กว้าง ๒.๐๐ เมตร ยาวรวม ๑๕๐ เมตร ลึก ๑.๐๐ เมตร	-	-	๙,๐๐๐,๐๐๐	-	๙,๐๐๐,๐๐๐	ประชาชนมีชนมีคุณภาพชีวิตที่ได้มาตรฐาน	ประชาชนมีน้ำใช้ในการอุปโภค-บริโภคอย่างทั่วถึง	กองช่าง

รายละเอียดโครงการพัฒนา
แผนพัฒนาท้องถิ่น (พ.ศ. ๒๕๖๑ - ๒๕๖๕)
สำหรับโครงการเกินศักยภาพขององค์กรปกครองส่วนท้องถิ่น
องค์การบริหารส่วนตำบลเขาสามลือหาบ

แบบ ผ. ๐๒/๑

ก. ยุทธศาสตร์จังหวัดที่ ๒.ส่งเสริมและพัฒนาการค้าการลงทุนสู่สากล

ข. ยุทธศาสตร์การพัฒนา อปท.ในเขตจังหวัดกาญจนบุรี ยุทธศาสตร์ ที่ ๒ ยุทธศาสตร์การพัฒนาด้านโครงสร้างพื้นฐาน ๒.๒ ส่งเสริมสนับสนุนและบำรุงรักษาสาธารณูปโภคขั้นพื้นฐาน

๑. ยุทธศาสตร์การพัฒนา อปท. ที่ ๔ การพัฒนา...ระบบสาธารณูปโภค สาธารณูปการ โครงสร้างพื้นฐาน

๑.๒ แผนงานอุตสาหกรรมและการโยธา

ที่	โครงการ	วัตถุประสงค์	เป้าหมาย (ผลผลิตของ โครงการ)	งบประมาณ					ตัวชี้วัด (KPI)	ผลที่คาดว่าจะได้รับ	หน่วยงาน ที่รับผิดชอบหลัก
				๒๕๖๑	๒๕๖๒	๒๕๖๓	๒๕๖๔	๒๕๖๕			
๓๙	โครงการติดตั้งประปา หอดักเหล็ก หมู่ที่ ๕ จุด ที่ ๑	เพื่อให้ประชาชนมีน้ำ ใช้เพื่ออุปโภค-บริโภค อย่างเพียงพอทั่วถึง	ก่อสร้างประปาหอดัก เหล็ก ขนาดความจุ ๓๐ ลบ.ม. สูง ๓๐ ม. พร้อมติดตั้งเครื่องสูบ น้ำแบบจุ่มได้น้ำ (ซีม เมอส์) ขนาด ๒ แรงม้า จำนวน ๑ เครื่อง พร้อมติดตั้ง ประชาสัมพันธ์ โครงการ รายละเอียด ตามแบบที่ อบต. กำหนด	-	-	๕๐๐,๐๐๐	-		ประชาชนมีชน มีคุณภาพชีวิตที่ ได้มาตรฐาน	ประชาชนมี น้ำใช้ในการ อุปโภค- บริโภคอย่าง ทั่วถึง	กองช่าง

รายละเอียดโครงการพัฒนา
แผนพัฒนาท้องถิ่น (พ.ศ. ๒๕๖๑ - ๒๕๖๕)
สำหรับโครงการเกินศักยภาพขององค์กรปกครองส่วนท้องถิ่น
องค์การบริหารส่วนตำบลเขาสามลือหาบ

แบบ ผ. ๐๒/๑

ก. ยุทธศาสตร์จังหวัดที่ ๒.ส่งเสริมและพัฒนาการค้าการลงทุนสู่สากล

ข. ยุทธศาสตร์การพัฒนา อปท.ในเขตจังหวัดกาญจนบุรี ยุทธศาสตร์ ที่ ๒ ยุทธศาสตร์การพัฒนาด้านโครงสร้างพื้นฐาน ๒.๒ ส่งเสริมสนับสนุนและบำรุงรักษาสาธารณูปโภคขั้นพื้นฐาน

๑. ยุทธศาสตร์การพัฒนา อปท. ที่ ๔ การพัฒนา...ระบบสาธารณูปโภค สาธารณูปการ โครงสร้างพื้นฐาน

๑.๒ แผนงานอุตสาหกรรมและการโยธา

ที่	โครงการ	วัตถุประสงค์	เป้าหมาย (ผลผลิตของ โครงการ)	งบประมาณ					ตัวชี้วัด (KPI)	ผลที่คาดว่าจะได้รับ	หน่วยงาน ที่รับผิดชอบหลัก
				๒๕๖๑	๒๕๖๒	๒๕๖๓	๒๕๖๔	๒๕๖๕			
๔๐	โครงการติดตั้งประปา หอดักเหล็ก หมู่ที่ ๕ จุด ที่ ๒	เพื่อให้ประชาชนมีน้ำ ใช้เพื่ออุปโภค-บริโภค อย่างเพียงพอทั่วถึง	ก่อสร้างประปาหอดัก เหล็ก ขนาดความจุ ๓๐ ลบ.ม. สูง ๓๐ ม. พร้อมติดตั้งเครื่องสูบ น้ำแบบจุ่มได้น้ำ (ซีม เมอส์) ขนาด ๒ แรงม้า จำนวน ๑ เครื่อง พร้อมติดตั้ง ประสาสัมพันธ โครงการ รายละเอียด ตามแบบที่ อบต. กำหนด	-	-	-	๕๕๐,๐๐๐	-	ประชาชนมีชน มีคุณภาพชีวิตที่ ได้มาตรฐาน	ประชาชนมี น้ำใช้ในการ อุปโภค- บริโภคอย่าง ทั่วถึง	กองช่าง
รวม	๔๐ โครงการ			๑๓,๕๐๐,๐๐๐	๕๘,๕๙๗,๐๐๐	๑๒๙,๗๕๐,๖๐๐	๑๔๓,๐๐๗,๐๐๐	๑๔๕,๑๘๕,๐๐๐			

บัญชีครุภัณฑ์
แผนพัฒนาท้องถิ่น (พ.ศ. ๒๕๖๑ - ๒๕๖๕)
องค์การบริหารส่วนตำบลเขาสามลือหาบ

แบบ ผ. ๐๓

- ก. ยุทธศาสตร์จังหวัดที่ ๓ ส่งเสริมการเป็นเมืองน่าอยู่
 ข. ยุทธศาสตร์การพัฒนา อปท. ในเขตจังหวัดกาญจนบุรี ยุทธศาสตร์ที่ ๓ การพัฒนาด้านสังคม ๓.๑ การพัฒนาสังคมและสังคมสงเคราะห์
 ยุทธศาสตร์การพัฒนา อปท. ที่ ๑ ด้านการพัฒนาศักยภาพคนและความเข้มแข็งของชุมชน
 ➤ แผนงานการรักษาความสงบภายใน

ที่	แผนงาน	หมวด	ประเภท	เป้าหมาย (ผลผลิตของครุภัณฑ์)	งบประมาณและที่ผ่านมา					หน่วยงานที่ รับผิดชอบหลัก
					๒๕๖๑	๒๕๖๒	๒๕๖๓	๒๕๖๔	๒๕๖๕	
๑	แผนงานการรักษา ความสงบภายใน	ครุภัณฑ์	ครุภัณฑ์โฆษณา และเผยแพร่	กล้องโทรทัศน์วงจรปิดชนิดเครือข่าย แบบมุมมอง คงที่สำหรับติดตั้งภายนอกอาคาร จำนวน ๑๖ ชุด (ราคาและคุณลักษณะตามเกณฑ์ราคากลางและ คุณลักษณะพื้นฐานของระบบกล้องโทรทัศน์ วงจรปิดประจำปี พ.ศ. ๒๕๖๑ ของกระทรวง ดิจิทัลเพื่อเศรษฐกิจและสังคม)	-	๗๖๘,๐๐๐	-	-	-	กองช่าง
๒	แผนงานการรักษา ความสงบภายใน	ครุภัณฑ์	ครุภัณฑ์โฆษณา และเผยแพร่	อุปกรณ์บันทึกภาพผ่านเครือข่าย แบบ ๑๖ ช่อง จำนวน ๑ เครื่อง (ราคาและคุณลักษณะตามเกณฑ์ราคากลางและ คุณลักษณะพื้นฐานของระบบกล้องโทรทัศน์ วงจรปิดประจำปี พ.ศ. ๒๕๖๑ ของกระทรวง ดิจิทัลเพื่อเศรษฐกิจและสังคม)	-	๖๔,๐๐๐	-	-	-	กองช่าง

บัญชีครุภัณฑ์
แผนพัฒนาท้องถิ่น (พ.ศ. ๒๕๖๑ - ๒๕๖๕)
องค์การบริหารส่วนตำบลเขาสามลือหาบ

แบบ ผ. ๐๓

- ก. ยุทธศาสตร์จังหวัดที่ ๓ ส่งเสริมการเป็นเมืองน่าอยู่
 ข. ยุทธศาสตร์การพัฒนา อปท. ในเขตจังหวัดกาญจนบุรี ยุทธศาสตร์ที่ ๓ การพัฒนาด้านสังคม ๓.๑ การพัฒนาสังคมและสังคมสงเคราะห์
 ยุทธศาสตร์การพัฒนา อปท. ที่ ๑ ด้านการพัฒนาศักยภาพคนและความเข้มแข็งของชุมชน
 ➤ แผนงานการรักษาความสงบภายใน

ที่	แผนงาน	หมวด	ประเภท	เป้าหมาย (ผลผลิตของครุภัณฑ์)	งบประมาณและที่ผ่านมา					หน่วยงานที่ รับผิดชอบหลัก
					๒๕๖๑	๒๕๖๒	๒๕๖๓	๒๕๖๔	๒๕๖๕	
๓	แผนงานการรักษา ความสงบภายใน	ครุภัณฑ์	ครุภัณฑ์ โฆษณาและ เผยแพร่	อุปกรณ์กระจายสัญญาณแบบ PoE ขนาด ๑๖ ช่อง จำนวน ๑ ชุด (ราคาและคุณลักษณะตามเกณฑ์ราคากลางและ คุณลักษณะพื้นฐานของระบบกล้องโทรทัศน์วงจรปิด ประจำปี พ.ศ. ๒๕๖๑ ของกระทรวงดิจิทัลเพื่อ เศรษฐกิจและสังคม)	-	๑๗,๐๐๐	-	-	-	กองช่าง
๔	แผนงานการรักษา ความสงบภายใน	ครุภัณฑ์	ครุภัณฑ์ คอมพิวเตอร์	เครื่องสำรองไฟฟ้า ขนาด ๑ KVA จำนวน ๑ เครื่อง (ราคาและคุณลักษณะตามมาตรฐานครุภัณฑ์ คอมพิวเตอร์ ปี ๒๕๖๑ของกระทรวงดิจิทัลเพื่อ เศรษฐกิจและสังคม)	-	๕,๙๐๐	-	-	-	กองช่าง
รวม	๔ โครงการ				-	๒๒,๙๐๐	-	-	-	

บัญชีครุภัณฑ์
แผนพัฒนาท้องถิ่น (พ.ศ. ๒๕๖๑ - ๒๕๖๕)
องค์การบริหารส่วนตำบลเขาสามลือหาบ

แบบ ผ. ๐๓

- ก. ยุทธศาสตร์จังหวัดที่ ๓ การส่งเสริมและพัฒนาการค้าผ่านแดน
 ข. ยุทธศาสตร์การพัฒนาของ อปท. ในเขตจังหวัดกาญจนบุรี ยุทธศาสตร์ที่ ๖ ยุทธศาสตร์การพัฒนาด้านการบริหารจัดการ
 ยุทธศาสตร์การพัฒนา อปท. ที่ ๓ ด้านการพัฒนาด้านการเมือง การบริหาร และการจัดการ
 ➤ แผนงานบริหารงานทั่วไป

ที่	แผนงาน	หมวด	ประเภท	เป้าหมาย (ผลผลิตของครุภัณฑ์)	งบประมาณและที่ผ่านมา					หน่วยงาน ที่รับผิดชอบ หลัก
					๒๕๖๑	๒๕๖๒	๒๕๖๓	๒๕๖๔	๒๕๖๕	
๑	แผนงานบริหารงาน ทั่วไป	ครุภัณฑ์	ครุภัณฑ์ สำนักงาน	จัดซื้อ ๑.ตู้บ้านเลื่อนเหล็กเก็บเอกสาร ชนิด ๒ บาน ปี ๒๕๖๑ จำนวน ๒ หลัง ปี ๒๕๖๒ จำนวน ๒ หลัง	๘,๐๐๐	๘,๐๐๐	-	-	-	สำนักปลัด
๒	แผนงานบริหารงาน ทั่วไป	ครุภัณฑ์	ครุภัณฑ์ สำนักงาน	จัดซื้อ ๑.เครื่องคอมพิวเตอร์สำหรับงานสำนักงาน (จอขนาด ไม่น้อยกว่า ๑๘.๕ นิ้ว) ปี ๒๕๖๒ จำนวน ๒ เครื่อง	-	๗๐,๐๐๐	๗๐,๐๐๐	-	-	สำนักปลัด
๓	แผนงานบริหารงาน ทั่วไป	ครุภัณฑ์	ครุภัณฑ์ สำนักงาน	จัดซื้อ ๑.เก้าอี้สำนักงานแบบมีพนักพิง ปี ๒๕๖๑ จำนวน ๒ ตัว ปี ๒๕๖๒ จำนวน ๒ ตัว ปี ๒๕๖๓ จำนวน ๒ ตัว ปี ๒๕๖๔ จำนวน ๒ ตัว	๑๐,๐๐๐	๑๐,๐๐๐	-	-	-	สำนักปลัด
๔	แผนงานบริหารงาน ทั่วไป	ครุภัณฑ์	ครุภัณฑ์ สำนักงาน	จัดซื้อ ๑.เครื่องพิมพ์ดีดไฟฟ้า จำนวน ๑ เครื่อง ปี ๒๕๖๑ จำนวน ๑ เครื่อง	๒๕,๐๐๐	-	-	-	-	สำนักปลัด

บัญชีครุภัณฑ์
แผนพัฒนาท้องถิ่น (พ.ศ. ๒๕๖๑ - ๒๕๖๕)
องค์การบริหารส่วนตำบลเขาสามลือหาบ

แบบ ผ. ๐๓

- ก. ยุทธศาสตร์จังหวัดที่ ๓ การส่งเสริมและพัฒนาการค้าผ่านแดน
 ข. ยุทธศาสตร์การพัฒนาของ อปท. ในเขตจังหวัดกาญจนบุรี ยุทธศาสตร์ที่ ๖ ยุทธศาสตร์การพัฒนาด้านการบริหารจัดการ
 ยุทธศาสตร์การพัฒนา อปท. ที่ ๓ ด้านการพัฒนาด้านการเมือง การบริหาร และการจัดการ
 ➤ แผนงานบริหารงานทั่วไป

ที่	แผนงาน	หมวด	ประเภท	เป้าหมาย (ผลผลิตของครุภัณฑ์)	งบประมาณและที่ผ่านมา					หน่วยงาน ที่รับผิดชอบ หลัก
					๒๕๖๑	๒๕๖๒	๒๕๖๓	๒๕๖๔	๒๕๖๕	
๕	แผนงานบริหารงาน ทั่วไป	ครุภัณฑ์	ครุภัณฑ์ สำนักงาน	จัดซื้อ ๑.เก้าอี้พลาสติก จำนวน ๑๐๐ ตัว ปี ๒๕๖๑ จำนวน ๑๐๐ ตัว ปี ๒๕๖๒ จำนวน ๑๐๐ ตัว	๒๐๐,๐๐๐	๒๐๐,๐๐๐	-	-	-	สำนักปลัด
๖	แผนงานบริหารงาน ทั่วไป	ครุภัณฑ์	ครุภัณฑ์ สำนักงาน	จัดซื้อ ๑.เครื่องพิมพ์แบบสีดหมึก จำนวน ๑ เครื่อง ปี ๒๕๖๑ จำนวน ๑ เครื่อง ปี ๒๕๖๓ จำนวน ๑ เครื่อง	๕,๐๐๐	-	๕,๐๐๐	-	-	สำนักปลัด
๗	แผนงานบริหารงาน ทั่วไป	ครุภัณฑ์	ครุภัณฑ์ สำนักงาน	จัดซื้อ ๑.เครื่องพิมพ์ชนิดเลเซอร์/ชนิด LED ขาวดำ (๑๘ หน้า/นาที) ปี ๒๕๖๑ จำนวน ๒ เครื่อง ปี ๒๕๖๔ จำนวน ๒ เครื่อง	-	๗,๕๐๐	-	-	-	สำนักปลัด
๘	แผนงานบริหารงาน ทั่วไป	ครุภัณฑ์	ครุภัณฑ์ สำนักงาน	จัดซื้อ ๑.เครื่องโทรสาร จำนวน ๑ เครื่อง ปี ๒๕๖๒ จำนวน ๑ เครื่อง	-	๑๘,๐๐๐	-	-	-	สำนักปลัด

บัญชีครุภัณฑ์
แผนพัฒนาท้องถิ่น (พ.ศ. ๒๕๖๑ - ๒๕๖๕)
องค์การบริหารส่วนตำบลเขาสามลือหาบ

แบบ ผ. ๐๓

ก. ยุทธศาสตร์จังหวัดที่ ๓ การส่งเสริมและพัฒนาการค้าผ่านแดน

ข. ยุทธศาสตร์การพัฒนาของ อปท. ในเขตจังหวัดกาญจนบุรี ยุทธศาสตร์ที่ ๖ ยุทธศาสตร์การพัฒนาด้านการบริหารจัดการ

ยุทธศาสตร์การพัฒนา อปท. ที่ ๓ ด้านการพัฒนาด้านการเมือง การบริหาร และการจัดการ

➤ แผนงานบริหารงานทั่วไป

ที่	แผนงาน	หมวด	ประเภท	เป้าหมาย (ผลผลิตของครุภัณฑ์)	งบประมาณและที่ผ่านมา					หน่วยงาน ที่รับผิดชอบ หลัก
					๒๕๖๑	๒๕๖๒	๒๕๖๓	๒๕๖๔	๒๕๖๕	
๙	แผนงานบริหารงาน ทั่วไป	ครุภัณฑ์	ครุภัณฑ์ สำนักงาน	จัดซื้อ ๑. โต๊ะโม่เมกา ขนาด ๖๐ X ๑๘๐ X ๗๕ ปี ๒๕๖๑ จำนวน ๒ ตัว ปี ๒๕๖๒ จำนวน ๒ ตัว ปี ๒๕๖๓ จำนวน ๒ ตัว ปี ๒๕๖๔ จำนวน ๒ ตัว	๑๐,๐๐๐	๑๐,๐๐๐	๑๐,๐๐๐	-	-	สำนักปลัด
๑๐	แผนงานบริหารงาน ทั่วไป	ครุภัณฑ์	ครุภัณฑ์ คอมพิวเตอร์	จัดซื้อ ๑. เครื่องคอมพิวเตอร์สำหรับงานสำนักงาน (จอขนาด ไม่น้อยกว่า ๑๘.๕ นิ้ว) ปี ๒๕๖๑ จำนวน ๒ เครื่อง ปี ๒๕๖๓ จำนวน ๒ เครื่อง ปี ๒๕๖๔ จำนวน ๒ เครื่อง	๗๐,๐๐๐	-	๗๐,๐๐๐	-	-	กองคลัง
๑๑	แผนงานบริหารงาน ทั่วไป	ครุภัณฑ์	ครุภัณฑ์ คอมพิวเตอร์	จัดซื้อ ๑. เครื่องพิมพ์ชนิดเลเซอร์/ชนิด LED ขาวดำ (๑๘ หน้า/นาที) ปี ๒๕๖๑ จำนวน ๒ เครื่อง ปี ๒๕๖๓ จำนวน ๒ เครื่อง ปี ๒๕๖๔ จำนวน ๒ เครื่อง	๗,๕๐๐	-	๗,๕๐๐	๗,๕๐๐	-	กองคลัง

บัญชีครุภัณฑ์
แผนพัฒนาท้องถิ่น (พ.ศ. ๒๕๖๑ - ๒๕๖๕)
องค์การบริหารส่วนตำบลเขาสามลือหาบ

แบบ ผ. ๐๓

- ก. ยุทธศาสตร์จังหวัดที่ ๓ การส่งเสริมและพัฒนาการค้าผ่านแดน
 ข. ยุทธศาสตร์การพัฒนาของ อปท. ในเขตจังหวัดกาญจนบุรี ยุทธศาสตร์ที่ ๖ ยุทธศาสตร์การพัฒนาด้านการบริหารจัดการ
 ยุทธศาสตร์การพัฒนา อปท. ที่ ๓ ด้านการพัฒนาด้านการเมือง การบริหาร และการจัดการ
 ➤ แผนงานบริหารงานทั่วไป

ที่	แผนงาน	หมวด	ประเภท	เป้าหมาย (ผลผลิตของครุภัณฑ์)	งบประมาณและที่ผ่านมา					หน่วยงาน ที่รับผิดชอบ หลัก
					๒๕๖๑	๒๕๖๒	๒๕๖๓	๒๕๖๔	๒๕๖๕	
๑๒	แผนงานบริหารงาน ทั่วไป	ครุภัณฑ์	ครุภัณฑ์ สำนักงาน	จัดซื้อ ๑.เก้าอี้สำนักงานแบบมีพนักพิง ปี ๒๕๖๑ จำนวน ๒ ตัว ปี ๒๕๖๒ จำนวน ๒ ตัว ปี ๒๕๖๓ จำนวน ๒ ตัว ปี ๒๕๖๔ จำนวน ๒ ตัว	๑๐,๐๐๐	๑๐,๐๐๐	-	-	-	กองคลัง
๑๓	แผนงานบริหารงาน ทั่วไป	ครุภัณฑ์	ครุภัณฑ์ สำนักงาน	จัดซื้อ ๑. โต๊ะไฟเมกา ปี ๒๕๖๑ จำนวน ๒ ตัว ปี ๒๕๖๒ จำนวน ๒ ตัว ปี ๒๕๖๓ จำนวน ๒ ตัว ปี ๒๕๖๔ จำนวน ๒ ตัว	๑๐,๐๐๐	๑๐,๐๐๐	๑๐,๐๐๐	๑๐,๐๐๐	-	กองคลัง
๑๔	แผนงานบริหารงาน ทั่วไป	ครุภัณฑ์	ครุภัณฑ์ สำนักงาน	จัดซื้อ ๑.ตู้บานเลื่อนเหล็กเก็บเอกสาร ชนิด ๒ บาน ปี ๒๕๖๑ จำนวน ๒ หลัง ปี ๒๕๖๒ จำนวน ๒ หลัง	๘,๐๐๐	๘,๐๐๐	-	-	-	กองคลัง

บัญชีครุภัณฑ์
แผนพัฒนาท้องถิ่น (พ.ศ. ๒๕๖๑ - ๒๕๖๕)
องค์การบริหารส่วนตำบลเขาสามลือหาบ

แบบ ผ. ๐๓

- ก. ยุทธศาสตร์จังหวัดที่ ๓ การส่งเสริมและพัฒนาการค้าผ่านแดน
 ข. ยุทธศาสตร์การพัฒนาของ อปท. ในเขตจังหวัดกาญจนบุรี ยุทธศาสตร์ที่ ๖ ยุทธศาสตร์การพัฒนาด้านการบริหารจัดการ
 ยุทธศาสตร์การพัฒนา อปท. ที่ ๓ ด้านการพัฒนาด้านการเมือง การบริหาร และการจัดการ
 ➤ แผนงานบริหารงานทั่วไป

ที่	แผนงาน	หมวด	ประเภท	เป้าหมาย (ผลผลิตของครุภัณฑ์)	งบประมาณและที่ผ่านมา					หน่วยงานที่ รับผิดชอบหลัก
					๒๕๖๑	๒๕๖๒	๒๕๖๓	๒๕๖๔	๒๕๖๕	
๑๕	แผนงาน บริหารงานทั่วไป	ครุภัณฑ์	ครุภัณฑ์งาน บ้านงานครัว	ตู้เย็น ขนาด ๗ คิว บิ๊กฟุต จำนวน ๑ เครื่อง โดยมีคุณลักษณะดังนี้ ๑) ขนาดที่กำหนดเป็นความจุภายในชั้นต่ำ ๒) ขนาดความจุไม่น้อยกว่า ๗ คิวบิ๊กฟุต เป็นรุ่น ที่ได้รับฉลากประสิทธิภาพ เบอร์ ๕ ของการ ไฟฟ้าฝ่ายผลิตแห่งประเทศไทย ๓) การจัดซื้อตู้เย็นขนาดอื่นให้พิจารณาถึงการ ประหยัดพลังงานไฟฟ้าด้วยนอกเหนือจากการ พิจารณาด้านราคา	-	๙,๕๐๐	-	-		สำนักปลัดฯ
๑๖	แผนงาน บริหารงานทั่วไป	ครุภัณฑ์	ครุภัณฑ์ สำนักงาน	โต๊ะเอนกประสงค์ จำนวน ๖ ตัว โดยมีคุณลักษณะดังนี้ ๑) หน้าโต๊ะทำจากไม้อัดผิวเคลือบโฟมแก้ว ๒) ปิดขอบหน้าโต๊ะด้วยแผ่นความร้อนหนา ๑ มิลลิเมตร ๓) มีเหล็กค้ำดรับน้ำหนักหน้าโต๊ะ ๔) ขาโต๊ะชุบโครเมียมและขาโต๊ะพับได้ ๕) ขนาดไม่น้อยกว่า ๖๐ X ๑๘๐ X ๗๕ ซม.	-	๑๕,๐๐๐	-	-		สำนักปลัดฯ

บัญชีครุภัณฑ์

แผนพัฒนาท้องถิ่น (พ.ศ. ๒๕๖๑ - ๒๕๖๕)

องค์การบริหารส่วนตำบลเขาสามลือหาบ

แบบ ผ. ๐๓

ก. ยุทธศาสตร์จังหวัดที่ ๓ การส่งเสริมและพัฒนาการค้าผ่านแดน

ข. ยุทธศาสตร์การพัฒนาของ อปท. ในเขตจังหวัดกาญจนบุรี ยุทธศาสตร์ที่ ๖ ยุทธศาสตร์การพัฒนาด้านการบริหารจัดการ

ยุทธศาสตร์การพัฒนา อปท. ที่ ๓ ด้านการพัฒนาด้านการเมือง การบริหาร และการจัดการ

➤ แผนงานบริหารงานทั่วไป

ที่	แผนงาน	หมวด	ประเภท	เป้าหมาย (ผลผลิตของครุภัณฑ์)	งบประมาณและที่ผ่านมา					หน่วยงานที่ รับผิดชอบ หลัก
					๒๕๖๑	๒๕๖๒	๒๕๖๓	๒๕๖๔	๒๕๖๕	
๑๗	แผนงานบริหารงาน ทั่วไป	ครุภัณฑ์	ครุภัณฑ์สำนักงาน	โต๊ะหมู่บูชา จำนวน ๑ ชุด โดยมีคุณลักษณะดังนี้ ๑) ทำด้วยไม้สัก ๒) มีโต๊ะหมู่บูชา ๙ ตัว ความกว้างตัวละ ๙ นิ้ว ๓) มีฐานรองโต๊ะหมู่ (ราคาตามมาตรฐานครุภัณฑ์ ปี ๒๕๖๑)	-	๘,๕๐๐	-	-	-	สำนักปลัด
๑๘	แผนงานบริหารงาน ทั่วไป	ครุภัณฑ์	ครุภัณฑ์ คอมพิวเตอร์	คอมพิวเตอร์โน้ตบุ๊ก สำหรับงานประมวลผล จำนวน ๑ เครื่อง โดยมีคุณลักษณะและราคาตามเกณฑ์ราคากลาง และคุณลักษณะพื้นฐานครุภัณฑ์คอมพิวเตอร์ ประจำปีพ.ศ. ๒๕๖๑	๑๖,๐๐๐	๑๖,๐๐๐	-	-	-	สำนักปลัด
๑๙	แผนงานบริหารงาน ทั่วไป	ครุภัณฑ์	ครุภัณฑ์สำนักงาน	ตู้เหล็ก ๔ ล็อก จำนวน ๒ ตู้ โดยมีคุณลักษณะดังนี้ ๑) มีหูล็อก ๒) คุณสมบัติตามมาตรฐานผลิตภัณฑ์ อุตสาหกรรม (มอก.) (ราคาตามมาตรฐานครุภัณฑ์ ปี ๒๕๖๑)	-	๑๕,๘๐๐	-	-	-	กองคลัง
รวม	๑๙ โครงการ				๓๗๙,๕๐๐	๔๑๖,๒๐๐	๑๙๒,๕๐๐	๑๙๕,๐๐๐		

บัญชีครุภัณฑ์
แผนพัฒนาท้องถิ่น (พ.ศ. ๒๕๖๑ - ๒๕๖๕)
องค์การบริหารส่วนตำบลเขาสามลิบหาบ

แบบ ผ. ๐๓

- ก. ยุทธศาสตร์จังหวัดที่ ๓ การส่งเสริมและพัฒนาการค้าผ่านแดน
 ข. ยุทธศาสตร์การพัฒนาของ อปท. ในเขตจังหวัดกาญจนบุรี ยุทธศาสตร์ที่ ๖ ยุทธศาสตร์การพัฒนาด้านการบริหารจัดการ
 ยุทธศาสตร์การพัฒนา อปท. ที่ ๓ ด้านการพัฒนาด้านการเมือง การบริหาร และการจัดการ
 ➤ แผนงานสาธารณสุข

ที่	แผนงาน	หมวด	ประเภท	เป้าหมาย (ผลผลิตของครุภัณฑ์)	งบประมาณและที่ผ่านมา					หน่วยงานที่ รับผิดชอบ หลัก
					๒๕๖๑	๒๕๖๒	๒๕๖๓	๒๕๖๔	๒๕๖๕	
๑	แผนงาน สาธารณสุข	ครุภัณฑ์	ครุภัณฑ์ ยานพาหนะขนส่ง	รถบรรทุกขยะ จำนวน ๑ คัน โดยมีคุณลักษณะดังนี้ ขนาด ๖ ตัน ๖ ล้อ ปริมาตรกระบะบอกลูกสูบไม่ต่ำกว่า ๖,๐๐๐ ซีซี หรือกำลังเครื่องยนต์สูงสุด ไม่ต่ำกว่า ๑๗๐ กิโลวัตต์ - แบบอัดท้าย (ราคาตามมาตรฐานครุภัณฑ์ ปี ๒๕๖๑)	-	-	-	-	๒,๔๐๐,๐๐๐	สำนักปลัด
รวม	๑ โครงการ				-	-	-	-	๒,๔๐๐,๐๐๐	

บัญชีครุภัณฑ์
แผนพัฒนาท้องถิ่น (พ.ศ. ๒๕๖๑ - ๒๕๖๕)
องค์การบริหารส่วนตำบลเขาสามลือหาบ

แบบ ผ. ๐๓

- ก. ยุทธศาสตร์จังหวัดที่ ๓ การส่งเสริมและพัฒนาการค้าผ่านแดน
 ข. ยุทธศาสตร์การพัฒนาของ อปท. ในเขตจังหวัดกาญจนบุรี ยุทธศาสตร์ที่ ๖ ยุทธศาสตร์การพัฒนาด้านการบริหารจัดการ
 ยุทธศาสตร์การพัฒนา อปท. ที่ ๓ ด้านการพัฒนาด้านการเมือง การบริหาร และการจัดการ
 ➤ แผนงานเคหะและชุมชน

ที่	แผนงาน	หมวด	ประเภท	เป้าหมาย (ผลผลิตของครุภัณฑ์)	งบประมาณและที่ผ่านมา					หน่วยงานที่ รับผิดชอบหลัก
					๒๕๖๑	๒๕๖๒	๒๕๖๓	๒๕๖๔	๒๕๖๕	
๑	แผนงานเคหะและชุมชน	ครุภัณฑ์	ครุภัณฑ์คอมพิวเตอร์	จัดซื้อ ๑.เครื่องคอมพิวเตอร์สำหรับงานสำนักงาน (จอขนาดไม่น้อยกว่า ๑๘.๕ นิ้ว) ปี ๒๕๖๑ จำนวน ๒ เครื่อง ปี ๒๕๖๓ จำนวน ๒ เครื่อง ปี ๒๕๖๔ จำนวน ๒ เครื่อง	๗๐,๐๐๐	-	๗๐,๐๐๐	๗๐,๐๐๐	-	กองช่าง
๒	แผนงานเคหะและชุมชน	ครุภัณฑ์	ครุภัณฑ์คอมพิวเตอร์	จัดซื้อ ๑.เครื่องพิมพ์ชนิดเลเซอร์/ชนิด LED ขาวดำ (๑๘ หน้า/นาที) ปี ๒๕๖๓ จำนวน ๒ เครื่อง ปี ๒๕๖๔ จำนวน ๒ เครื่อง	-	-	๗,๕๐๐	-	-	กองช่าง
๓	แผนงานเคหะและชุมชน	ครุภัณฑ์	ครุภัณฑ์สำนักงาน	จัดซื้อ ๑.เครื่องสแกนเอกสาร จำนวน ๑ เครื่อง ปี ๒๕๖๑ จำนวน ๑ เครื่อง	๑๕,๐๐๐	-	-	-	-	กองช่าง

บัญชีครุภัณฑ์
แผนพัฒนาท้องถิ่น (พ.ศ. ๒๕๖๑ - ๒๕๖๕)
องค์การบริหารส่วนตำบลเขาสามลือหาบ

แบบ ผ. ๐๓

ก. ยุทธศาสตร์จังหวัดที่ ๓ การส่งเสริมและพัฒนาการค้าผ่านแดน

ข. ยุทธศาสตร์การพัฒนาของ อปท. ในเขตจังหวัดกาญจนบุรี ยุทธศาสตร์ที่ ๖ ยุทธศาสตร์การพัฒนาด้านการบริหารจัดการ

ยุทธศาสตร์การพัฒนา อปท. ที่ ๓ ด้านการพัฒนาด้านการเมือง การบริหาร และการจัดการ

➤ แผนงานเคหะและชุมชน

ที่	แผนงาน	หมวด	ประเภท	เป้าหมาย (ผลผลิตของครุภัณฑ์)	งบประมาณและที่ผ่านมา					หน่วยงานที่ รับผิดชอบหลัก
					๒๕๖๑	๒๕๖๒	๒๕๖๓	๒๕๖๔	๒๕๖๕	
๔	แผนงานเคหะและชุมชน	ครุภัณฑ์	ครุภัณฑ์สำนักงาน	จัดซื้อ ๑. โต๊ะโพลีเมกา จำนวน ๒ ตัว (ส่วนโยธา ๒ ตัว) ปี ๒๕๖๑ จำนวน ๒ ตัว ปี ๒๕๖๒ จำนวน ๒ ตัว ปี ๒๕๖๓ จำนวน ๒ ตัว ปี ๒๕๖๔ จำนวน ๒ ตัว	๑๐,๐๐๐	๑๐,๐๐๐	๑๐,๐๐๐	๑๐,๐๐๐	-	กองช่าง
๕	แผนงานเคหะและชุมชน	ครุภัณฑ์	ครุภัณฑ์สำนักงาน	จัดซื้อ ๑. ตู้บ้านเลื่อนเหล็กเก็บเอกสาร ชนิด ๒ บาน ปี ๒๕๖๑ จำนวน ๒ หลัง ปี ๒๕๖๒ จำนวน ๒ หลัง	๘,๐๐๐	๘,๐๐๐	-	-	-	กองช่าง
๖	แผนงานเคหะและชุมชน	ครุภัณฑ์	ครุภัณฑ์สำนักงาน	จัดซื้อ เก้าอี้นั่งพลาสติกมีพนักพิง ปี ๒๕๖๑ จำนวน ๑๐๐ ตัว ปี ๒๕๖๒ จำนวน ๑๐๐ ตัว ปี ๒๕๖๓ จำนวน ๑๐๐ ตัว ปี ๒๕๖๔ จำนวน ๑๐๐ ตัว	๒๕,๐๐๐	๒๕,๐๐๐	๒๕,๐๐๐	๒๕,๐๐๐	-	กองช่าง

บัญชีครุภัณฑ์
แผนพัฒนาท้องถิ่น (พ.ศ. ๒๕๖๑ - ๒๕๖๕)
องค์การบริหารส่วนตำบลเขาสามลือหาบ

แบบ ผ. ๐๓

- ก. ยุทธศาสตร์จังหวัดที่ ๓ การส่งเสริมและพัฒนาการค้าผ่านแดน
 ข. ยุทธศาสตร์การพัฒนาของ อปท. ในเขตจังหวัดกาญจนบุรี ยุทธศาสตร์ที่ ๖ ยุทธศาสตร์การพัฒนาด้านการบริหารจัดการ
 ยุทธศาสตร์การพัฒนา อปท. ที่ ๓ ด้านการพัฒนาด้านการเมือง การบริหาร และการจัดการ
 ➤ แผนงานเคหะและชุมชน

ที่	แผนงาน	หมวด	ประเภท	เป้าหมาย (ผลผลิตของครุภัณฑ์)	งบประมาณและที่ผ่านมา					หน่วยงานที่ รับผิดชอบหลัก
					๒๕๖๑	๒๕๖๒	๒๕๖๓	๒๕๖๔	๒๕๖๕	
๗	แผนงานเคหะและ ชุมชน	ครุภัณฑ์	ครุภัณฑ์ สำนักงาน	จัดซื้อ โต๊ะทำงาน ปี ๒๕๖๑ จำนวน ๑ ตัว ปี ๒๕๖๓ จำนวน ๑ ตัว	๑๐,๐๐๐	-	๑๐,๐๐๐	-	-	กองช่าง
๘	แผนงานเคหะและ ชุมชน	ครุภัณฑ์	ครุภัณฑ์ ก่อสร้าง	จัดซื้อ เครื่องตบดิน ปี ๒๕๖๑ จำนวน ๑ ตัว	๒๑,๐๐๐	-	-	-	-	กองช่าง
๙	แผนงานเคหะและ ชุมชน	ครุภัณฑ์	ครุภัณฑ์งาน บ้านงานครัว	จัดซื้อ เครื่องตัดแต่งฟุ่มไม้ ปี ๒๕๖๓ จำนวน ๑ ตัว	-	-	๑๗,๖๐๐	-	-	กองช่าง
๑๐	แผนงานเคหะและ ชุมชน	ครุภัณฑ์	ครุภัณฑ์งาน บ้านงานครัว	จัดซื้อ เครื่องตัดหญ้าแบบข้อแข็ง ปี ๒๕๖๑ จำนวน ๑ ตัว ปี ๒๕๖๔ จำนวน ๑ ตัว	๙,๕๐๐	-	-	๙,๕๐๐	-	กองช่าง

บัญชีครุภัณฑ์
แผนพัฒนาท้องถิ่น (พ.ศ. ๒๕๖๑ - ๒๕๖๕)
องค์การบริหารส่วนตำบลเขาสามลือหาบ

แบบ ผ. ๐๓

- ก. ยุทธศาสตร์จังหวัดที่ ๓ การส่งเสริมและพัฒนาการค้าผ่านแดน
 ข. ยุทธศาสตร์การพัฒนาของ อปท. ในเขตจังหวัดกาญจนบุรี ยุทธศาสตร์ที่ ๖ ยุทธศาสตร์การพัฒนาด้านการบริหารจัดการ
 ยุทธศาสตร์การพัฒนา อปท. ที่ ๓ ด้านการพัฒนาด้านการเมือง การบริหาร และการจัดการ
 ➤ แผนงานเคหะและชุมชน

ที่	แผนงาน	หมวด	ประเภท	เป้าหมาย (ผลผลิตของครุภัณฑ์)	งบประมาณและที่ผ่านมา					หน่วยงานที่ รับผิดชอบหลัก
					๒๕๖๑	๒๕๖๒	๒๕๖๓	๒๕๖๔	๒๕๖๕	
๑๑	แผนงานเคหะและชุมชน	ครุภัณฑ์	ครุภัณฑ์สำรวจ	ไม้สตาฟฟ์ จำนวน ๑ อัน โดยมีคุณลักษณะดังนี้ ๑) ไม้สตาฟฟ์ทำจากอลูมิเนียม ๒) มีความยาว ๕ เมตร สามารถพับเก็บได้ ๕ ท่อน ๓) ใช้มาตราเมตริก มีขีดแบ่งค่าเป็นรูปตัว E หัวตั้ง ๔) มีขีดแบ่งช่องละ ๑ ซม. และมีตัวเลขกำกับทุกๆ ๑๐ ซม. ๕) มีหลอดระดับฟองกลม ติดประกอบเพื่อตั้งไม้สตาฟฟ์ ๖) มีสายเข็มขัดรัดเวลาพับเก็บ (ราคาตามมาตรฐานครุภัณฑ์ ปี ๒๕๖๑)	-	๖,๕๐๐	-	-	-	กองช่าง
๑๒	แผนงานเคหะและชุมชน	ครุภัณฑ์	ครุภัณฑ์สำรวจ	เทปวัดระยะ จำนวน ๑ อัน โดยมีคุณลักษณะดังนี้ ๑) เทปวัดทอด้วยไฟเบอร์กลาสอย่างดี ๒๖ เส้น กว้าง ๑๒ มิลลิเมตร ๒) พิมพ์สเกล ๒ สี ทั้งสองด้านของสายวัด ๓) ด้ามหมุนพับเก็บได้ ๔) สเกลเป็นหน่วยอังกฤษและเมตริก ๕) ขนาด ๕๐ เมตร (๑๖๕ ฟุต) (ราคาตามมาตรฐานครุภัณฑ์ ปี ๒๕๖๑)	-	๒,๐๐๐	-	-	-	กองช่าง

บัญชีครุภัณฑ์
แผนพัฒนาท้องถิ่น (พ.ศ. ๒๕๖๑ - ๒๕๖๕)
องค์การบริหารส่วนตำบลเขาสามลือหาบ

แบบ ผ. ๐๓

- ก. ยุทธศาสตร์จังหวัดที่ ๓ การส่งเสริมและพัฒนาการค้าผ่านแดน
 ข. ยุทธศาสตร์การพัฒนาของ อปท. ในเขตจังหวัดกาญจนบุรี ยุทธศาสตร์ที่ ๖ ยุทธศาสตร์การพัฒนาด้านการบริหารจัดการ
 ยุทธศาสตร์การพัฒนา อปท. ที่ ๓ ด้านการพัฒนาด้านการเมือง การบริหาร และการจัดการ
 ➤ แผนงานเคหะและชุมชน

ที่	แผนงาน	หมวด	ประเภท	เป้าหมาย (ผลผลิตของครุภัณฑ์)	งบประมาณและที่ผ่านมา					หน่วยงานที่ รับผิดชอบหลัก
					๒๕๖๑	๒๕๖๒	๒๕๖๓	๒๕๖๔	๒๕๖๕	
๑๓	แผนงานเคหะและชุมชน	ครุภัณฑ์	ครุภัณฑ์ สำนักงาน	ตู้เหล็ก ๑๕ ล็อก จำนวน ๑ ตู้ โดยมีคุณลักษณะดังนี้ ๑) ผลิตจากแผ่นเหล็ก SPCC ความหนาไม่น้อยกว่า ๐.๖ มิลลิเมตร พ่นสีเคลือบสารป้องกันสนิม ๒) จัดเก็บ ๑๕ ล็อก มือจับพลาสติก พร้อมกุญแจ ล็อกล็อกทั้งชุด ๓) ก่องล็อกใช้รางเหล็กหนาทำสติดกับตัวตู้ ไม่มี ลูกถือ แข็งแรง (ราคาตามท้องตลาด)	-	๖,๐๐๐	-	-	-	กองช่าง
๑๔	แผนงานเคหะและชุมชน	ครุภัณฑ์	ครุภัณฑ์ คอมพิวเตอร์	คอมพิวเตอร์โน้ตบุ๊ก สำหรับงานประมวลผล จำนวน ๑ เครื่อง โดยมีคุณลักษณะและราคาตามเกณฑ์ราคากลางและคุณลักษณะพื้นฐานครุภัณฑ์คอมพิวเตอร์ประจำปีพ.ศ. ๒๕๖๑	๒๑,๐๐๐	-	-	-	-	กองช่าง

บัญชีครุภัณฑ์
แผนพัฒนาท้องถิ่น (พ.ศ. ๒๕๖๑ - ๒๕๖๕)
องค์การบริหารส่วนตำบลเขาสามลือหาบ

แบบ ผ. ๐๓

- ก. ยุทธศาสตร์จังหวัดที่ ๓ การส่งเสริมและพัฒนาการค้าผ่านแดน
 ข. ยุทธศาสตร์การพัฒนาของ อปท. ในเขตจังหวัดกาญจนบุรี ยุทธศาสตร์ที่ ๖ ยุทธศาสตร์การพัฒนาด้านการบริหารจัดการ
 ยุทธศาสตร์การพัฒนา อปท. ที่ ๓ ด้านการพัฒนาด้านการเมือง การบริหาร และการจัดการ
 ➤ แผนงานเคหะและชุมชน

ที่	แผนงาน	หมวด	ประเภท	เป้าหมาย (ผลผลิตของครุภัณฑ์)	งบประมาณและที่ผ่านมา					หน่วยงานที่ รับผิดชอบ หลัก
					๒๕๖๑	๒๕๖๒	๒๕๖๓	๒๕๖๔	๒๕๖๕	
๑๕	แผนงานเคหะและชุมชน	ครุภัณฑ์	ครุภัณฑ์สำนักงาน	เครื่องฉีดน้ำแรงดันสูง จำนวน ๑ เครื่อง โดยมีคุณลักษณะ ๑. แรงดันน้ำสูงสุด ๑๓๐ บาร์ ๒. ผลิตจาก PVC คุณภาพดี ๓. ระบบ Auto Stop เมื่อปล่อยไถ่ป็น ๔. ตัวเครื่องตัดการทำงานโดยอัตโนมัติ ๕. มอเตอร์ทองแดงแท้ ๑๐๐% พร้อม Thremo ตัดการทำงานอัตโนมัติเมื่ออุณหภูมิสูงเกินกำหนด ๖. มีล้อลากในตัว สะดวกสบายในการเคลื่อนย้าย ๗. กำลังไฟ ๑,๗๐๐ วัตต์ ๘. แรงดันไฟฟ้า ๒๒๐ โวลต์ ๕๐ เฮิร์ตซ์ ๙. ปริมาณน้ำ ๔๐๐ ลิตร/ชั่วโมง (ราคาตามท้องตลาด)	-	๑๐,๐๐๐	-	-	-	กองช่าง

บัญชีครุภัณฑ์
แผนพัฒนาท้องถิ่น (พ.ศ. ๒๕๖๑ - ๒๕๖๕)
องค์การบริหารส่วนตำบลเขาสามลือหาบ

แบบ ผ. ๐๓

- ก. ยุทธศาสตร์จังหวัดที่ ๓ การส่งเสริมและพัฒนาการค้าผ่านแดน
 ข. ยุทธศาสตร์การพัฒนาของ อปท. ในเขตจังหวัดกาญจนบุรี ยุทธศาสตร์ที่ ๖ ยุทธศาสตร์การพัฒนาด้านการบริหารจัดการ
 ยุทธศาสตร์การพัฒนา อปท. ที่ ๓ ด้านการพัฒนาด้านการเมือง การบริหาร และการจัดการ
 ➤ แผนงานเคหะและชุมชน

ที่	แผนงาน	หมวด	ประเภท	เป้าหมาย (ผลผลิตของครุภัณฑ์)	งบประมาณและที่ผ่านมา					หน่วยงานที่ รับผิดชอบ หลัก
					๒๕๖๑	๒๕๖๒	๒๕๖๓	๒๕๖๔	๒๕๖๕	
๑๖	แผนงานเคหะและชุมชน	ครุภัณฑ์	ครุภัณฑ์ยานพาหนะและขนส่ง	รถบรรทุกขยะ ขนาด ๖ ตัน ๖ ล้อ ปริมาตรกระบอกสูบไม่ต่ำกว่า ๖,๐๐๐ ซีซี หรือกำลังเครื่องยนต์สูงสุดไม่ต่ำกว่า ๑๗๐ กิโลวัตต์ แบบอัดท้าย (๑) ตู้บรรทุกมูลฝอย มีขนาดความจุของตู้ไม่น้อยกว่า ๑๐ ลูกบาศก์เมตร และสามารถรับน้ำหนักมูลฝอยได้ไม่น้อยกว่า ๕,๐๐๐ กิโลกรัม (๒) ตัวถังทำด้วยเหล็กหนาไม่น้อยกว่า ๓ มิลลิเมตร พื้นหน้าไม่น้อยกว่า ๔.๕๐ มิลลิเมตร (๓) รถรับน้ำหนักบรรทุกไม่ต่ำกว่า ๖,๐๐๐ กิโลกรัม และน้ำหนักของรถรวมน้ำหนักบรรทุก ไม่ต่ำกว่า ๑๒,๐๐๐ กิโลกรัม (๔) ชุดอัดท้ายทำงานด้วยระบบไฮดรอลิก สามารถผลิตแรงดันสูงสุดไม่น้อยกว่า ๒,๕๐๐ ปอนด์ต่อตารางนิ้ว (๕) มีโคมไฟสัญญาณวับวาบสีเหลือง ๑ ดวง	-	-	-	-	๒,๔๐๐,๐๐๐	กองช่าง

บัญชีครุภัณฑ์
แผนพัฒนาท้องถิ่น (พ.ศ. ๒๕๖๑ - ๒๕๖๕)
องค์การบริหารส่วนตำบลเขาสามลิบหาบ

แบบ ผ. ๐๓

- ก. ยุทธศาสตร์จังหวัดที่ ๓ การส่งเสริมและพัฒนาการค้าผ่านแดน
 ข. ยุทธศาสตร์การพัฒนาของ อปท. ในเขตจังหวัดกาญจนบุรี ยุทธศาสตร์ที่ ๖ ยุทธศาสตร์การพัฒนาด้านการบริหารจัดการ
 ยุทธศาสตร์การพัฒนา อปท. ที่ ๓ ด้านการพัฒนาด้านการเมือง การบริหาร และการจัดการ
 ➤ แผนงานเคหะและชุมชน

ที่	แผนงาน	หมวด	ประเภท	เป้าหมาย (ผลผลิตของครุภัณฑ์)	งบประมาณและที่ผ่านมา					หน่วยงานที่ รับผิดชอบ หลัก
					๒๕๖๑	๒๕๖๒	๒๕๖๓	๒๕๖๔	๒๕๖๕	
๑๗	แผนงานเคหะและ ชุมชน	ครุภัณฑ์	ครุภัณฑ์ ยานพาหนะ และขนส่ง	รถกระเช้าเนกประสงค์ (ไฟฟ้า) เป็นรถยนต์ บรรทุกท้ายติดตั้งเครนไฮดรอลิก ชนิดยกของหนักได้ พร้อมกระเช้าไฟเบอร์กลาส ชนิด ๖ ล้อ เครื่องยนต์ ดีเซล สำหรับทำงานเอนกประสงค์ความสูงไม่น้อย กว่า ๑๐ เมตร พร้อมเครื่องมืออุปกรณ์ประจำรถ ครบชุดมีระบบสัญญาณไฟต่างๆ ตามที่กรมการ ขนส่งทางบกกำหนดและตามความจำเป็นในการ ปฏิบัติงาน รถยนต์บรรทุกและอุปกรณ์ประกอบทุก ชิ้นเป็นของใหม่ไม่เคยใช้งานมาก่อน	-	-	-	๒,๔๐๐,๐๐๐	-	กองช่าง
รวม	๑๗ โครงการ				๑๘๙,๕๐๐	๖๗,๕๐๐	๑๔๐,๐๐๐	๒,๕๒๒,๐๐๐	๒,๔๐๐,๐๐๐	

ส่วนที่ ๔

การติดตามและประเมินผล

๔.๑ การติดตามและประเมินผลยุทธศาสตร์

ตามพระราชบัญญัติกำหนดแผนและขั้นตอนการกระจายอำนาจให้แก่องค์กรปกครองส่วนท้องถิ่น พ.ศ. ๒๕๔๒ ได้กำหนดให้องค์กรปกครองส่วนท้องถิ่น มีอำนาจและหน้าที่ในการจัดทำแผนพัฒนาท้องถิ่นของตนเอง โดยในการจัดทำแผนพัฒนาขององค์กรปกครองส่วนท้องถิ่นนั้น จะต้องดำเนินการตามระเบียบกระทรวงมหาดไทย ว่าด้วยการจัดทำแผนพัฒนาขององค์กรปกครองส่วนท้องถิ่น พ.ศ. ๒๕๔๘ และที่แก้ไขเพิ่มเติมถึง (ฉบับที่ ๓) พ.ศ. ๒๕๖๑ ทั้งนี้ แผนพัฒนาท้องถิ่นจะต้องสอดคล้องกับแผนพัฒนาจังหวัด ยุทธศาสตร์การพัฒนาขององค์กรปกครองส่วนท้องถิ่นในเขตจังหวัด แผนพัฒนาอำเภอ แผนพัฒนาตำบล แผนพัฒนาหมู่บ้านหรือแผนชุมชน อันมีลักษณะเป็นการกำหนดรายละเอียดแผนงาน ดังนั้น จึงต้องมีการกำหนดยุทธศาสตร์การพัฒนาขององค์กรปกครองส่วนท้องถิ่นในเขตจังหวัดขึ้น ตามกระบวนการพิจารณาจากประชาคมท้องถิ่นระดับจังหวัด ร่วมกับคณะกรรมการพัฒนาองค์การบริหารส่วนจังหวัด คณะกรรมการประสานแผนพัฒนาท้องถิ่นระดับจังหวัด ผู้แทนองค์กรปกครองส่วนท้องถิ่นในเขตจังหวัด ร่วมกันจัดทำ ทบทวน หรือเปลี่ยนแปลงยุทธศาสตร์การพัฒนาขององค์กรปกครองส่วนท้องถิ่นในเขตจังหวัด เพื่อให้การจัดทำแผนพัฒนาขององค์กรปกครองส่วนท้องถิ่นเกิดประสิทธิภาพ ประสิทธิผล โดยนำยุทธศาสตร์การพัฒนาขององค์กรปกครองส่วนท้องถิ่นในเขตจังหวัดไปใช้เป็นแนวทางในการจัดทำแผนพัฒนาท้องถิ่นของตนเองได้ต่อไป และเพื่อให้สามารถบูรณาการกับแผนพัฒนาจังหวัด แผนปฏิบัติการประจำปีของจังหวัดและตอบสนองความต้องการของประชาชนอันจะนำไปสู่การจัดทำงบประมาณ ที่มีประสิทธิภาพในท้องถิ่นได้อย่างแท้จริง เป็นเครื่องมือในการพัฒนาท้องถิ่นให้เข้มแข็ง เกิดประโยชน์สูงสุดต่อประชาชนในท้องถิ่น

ดังนั้น องค์กรปกครองส่วนท้องถิ่น จึงต้องกำหนดยุทธศาสตร์การพัฒนาขององค์กรปกครองส่วนท้องถิ่นให้สอดคล้องยุทธศาสตร์การพัฒนาขององค์กรปกครองส่วนท้องถิ่นในเขตจังหวัด เพื่อนำไปสู่การบูรณาการร่วมกัน ให้เกิดความสอดคล้องกับแผนพัฒนาจังหวัด สามารถเชื่อมโยงไปสู่แผนพัฒนากลุ่มจังหวัด แผนพัฒนาภาค แผนพัฒนาเศรษฐกิจและสังคมแห่งชาติ ฉบับที่ ๑๒ แผนยุทธศาสตร์ชาติ ๒๐ ปี ไทยแลนด์ ๔.๐ และในการจัดทำแผนพัฒนาท้องถิ่น (พ.ศ. ๒๕๖๑ - ๒๕๖๕) จะต้องมีการติดตามและติดตามและประเมินผลยุทธศาสตร์เพื่อความสอดคล้องแผนพัฒนาท้องถิ่นขององค์กรปกครองส่วนท้องถิ่น ตามระเบียบกระทรวงมหาดไทย ว่าด้วยการจัดทำแผนขององค์กรปกครองส่วนท้องถิ่น พ.ศ. ๒๕๔๘ และที่แก้ไขเพิ่มเติมถึง (ฉบับที่ ๓) พ.ศ. ๒๕๖๑ โดยคณะกรรมการติดตามและประเมินผลแผนพัฒนาท้องถิ่น จะต้องดำเนินการให้คะแนนตามเกณฑ์ที่กำหนดไว้ ซึ่งเป็นส่วนหนึ่งของการติดตามและประเมินผลแผนพัฒนา โดยดำเนินการให้แล้วเสร็จภายในหกสิบวัน นับแต่วันที่ประกาศใช้งบประมาณรายจ่าย รายละเอียดแนวทางการพิจารณาตามหนังสือกระทรวงมหาดไทย ด่วนที่สุด ที่ มท ๐๘๑๐.๓/ว ๒๙๓๑ ลงวันที่ ๑๕ พฤษภาคม ๒๕๖๒ เรื่อง ชักซ้อมแนวทางการทบทวนแผนพัฒนาท้องถิ่น (พ.ศ. ๒๕๖๑ - ๒๕๖๕) ขององค์กรปกครองส่วนท้องถิ่น ดังนี้

แนวทางการพิจารณาการติดตามและประเมินผลยุทธศาสตร์
เพื่อความสอดคล้องแผนพัฒนาท้องถิ่นขององค์กรปกครองส่วนท้องถิ่น

ประเด็นการพิจารณา	คะแนน
๑. ข้อมูลสภาพทั่วไปและข้อมูลพื้นฐานขององค์กรปกครองส่วนท้องถิ่น	๒๐
๒. การวิเคราะห์สถานการณ์และศักยภาพ	๒๐
๓. ยุทธศาสตร์ประกอบด้วย	๖๐
๓.๑ ยุทธศาสตร์ขององค์กรปกครองส่วนท้องถิ่น	(๑๐)
๓.๒ ยุทธศาสตร์ขององค์กรปกครองส่วนท้องถิ่นในเขตจังหวัด	(๑๐)
๓.๓ ยุทธศาสตร์จังหวัด	(๑๐)
๓.๔ วิสัยทัศน์	(๕)
๓.๕ กลยุทธ์	(๕)
๓.๖ เป้าประสงค์ของแต่ละประเด็นกลยุทธ์	(๕)
๓.๗ จุดยืนทางยุทธศาสตร์	(๕)
๓.๘ แผนงาน	(๕)
๓.๙ ความเชื่อมโยงของยุทธศาสตร์ในภาพรวม	(๕)
รวมคะแนน	๑๐๐

แนวทางเบื้องต้นในการให้คะแนนแนวทางการพิจารณาการติดตามและประเมินผลยุทธศาสตร์
เพื่อความสอดคล้องแผนพัฒนาท้องถิ่นขององค์กรปกครองส่วนท้องถิ่น

ประเด็นการพิจารณา	รายละเอียดหลักเกณฑ์	คะแนนเต็ม	คะแนนที่ได้
๑. ข้อมูลสภาพทั่วไปและข้อมูลพื้นฐานขององค์กรปกครองส่วนท้องถิ่น	ควรประกอบด้วยข้อมูลดังนี้ (๑) ข้อมูลเกี่ยวกับด้านกายภาพ เช่น ที่ตั้งของหมู่บ้าน/ชุมชน/ตำบล ลักษณะภูมิประเทศ ลักษณะภูมิอากาศ ลักษณะของที่ดิน ลักษณะของแหล่งน้ำ ลักษณะของป่าไม้ ฯลฯ ด้านการเมือง/การปกครอง เช่น เขต การปกครองการเลือกตั้ง ฯลฯ	๒๐ (๓)	
	(๒) ข้อมูลเกี่ยวกับด้านการเมือง/การปกครอง เช่น เขตการปกครอง การเลือกตั้ง ฯลฯ ประชากร เช่น ข้อมูลเกี่ยวกับจำนวนประชากร และ ช่วงอายุและจำนวนประชากร ฯลฯ	(๒)	
	(๓) ข้อมูลเกี่ยวกับสภาพทางสังคม เช่น การศึกษา สาธารณสุข อาชญากรรม ยาเสพติด การสังคมสงเคราะห์	(๒)	
	(๔) ข้อมูลเกี่ยวกับระบบบริหารพื้นฐาน เช่น การคมนาคมขนส่ง การ ไฟฟ้า การประปา โทรศัพท์ ฯลฯ	(๒)	
	(๕) ข้อมูลเกี่ยวกับระบบเศรษฐกิจ เช่น การเกษตร การประมง การ ประมงสัตว์ การบริการ การท่องเที่ยว อุตสาหกรรม การพาณิชย์/กลุ่ม อาชีพแรงงาน ฯลฯ	(๒)	
	(๖) ข้อมูลเกี่ยวกับศาสนา ประเพณี วัฒนธรรม เช่น การนับถือศาสนา ประเพณี และงานประจำปี ภูมิปัญญาท้องถิ่น ภาษาถิ่น สินค้าพื้นเมือง และของที่ระลึก ฯลฯ และอื่นๆ	(๒)	
	(๗) ข้อมูลเกี่ยวกับทรัพยากรธรรมชาติ เช่น น้ำ ป่าไม้ ภูเขา คุณภาพ ของทรัพยากรธรรมชาติ ฯลฯ	(๒)	
	(๘) การสำรวจและจัดเก็บข้อมูลเพื่อการจัดทำแผนพัฒนาท้องถิ่นหรือ การใช้ข้อมูล จปฐ.	(๒)	
	(๙) การประชุมประชาคมท้องถิ่น รูปแบบ วิธีการ และการดำเนินการ ประชุมประชาคมท้องถิ่นโดยใช้กระบวนการร่วมคิด ร่วมทำ ร่วม ตัดสินใจ ร่วมตรวจสอบ ร่วมรับประโยชน์ ร่วมแก้ไขปัญหา ปรีกษาหารือ แลกเปลี่ยนเรียนรู้ เพื่อแก้ไขปัญหาสำหรับการพัฒนา ท้องถิ่นตามอำนาจหน้าที่ขององค์กรปกครองส่วนท้องถิ่น	(๓)	

ประเด็น การพิจารณา	รายละเอียดหลักเกณฑ์	คะแนน เต็ม	คะแนน ที่ได้
๒. การวิเคราะห์ สภาพการณ์และ ศักยภาพ	<p>ควรประกอบด้วยข้อมูลดังนี้</p> <p>(๑) การวิเคราะห์ที่ครอบคลุมความเชื่อมโยง ความสอดคล้องยุทธศาสตร์ จังหวัด ยุทธศาสตร์การพัฒนาขององค์กรปกครองส่วนท้องถิ่นในเขต จังหวัด ยุทธศาสตร์ขององค์กรปกครองส่วนท้องถิ่น นโยบายของ ผู้บริหารท้องถิ่น รวมถึงความเชื่อมโยงแผนยุทธศาสตร์ชาติ ๒๐ ปี แผนพัฒนาเศรษฐกิจและสังคมแห่งชาติ และ Thailand ๔.๐</p> <p>(๒) การวิเคราะห์การใช้ผังเมืองรวมหรือผังเมืองเฉพาะและการบังคับ ใช้ผลของการบังคับใช้ สภาพการณ์ที่เกิดขึ้นต่อการพัฒนาท้องถิ่น</p> <p>(๓) การวิเคราะห์ทางสังคม เช่น ด้านแรงงาน การศึกษา สาธารณสุข ความยากจน อาชญากรรม ปัญหายาเสพติด เทคโนโลยี จารีต ประเพณี วัฒนธรรม ภูมิปัญญาท้องถิ่น เป็นต้น</p> <p>(๔) การวิเคราะห์ทางเศรษฐกิจ ข้อมูลด้านรายได้ครัวเรือน การส่งเสริม อาชีพ กลุ่มอาชีพ กลุ่มทางสังคม การพัฒนาอาชีพและกลุ่มต่างๆ สภาพทางเศรษฐกิจและความเป็นอยู่ทั่วไป เป็นต้น</p> <p>(๕) การวิเคราะห์สิ่งแวดล้อม พื้นที่สีเขียว ธรรมชาติต่างๆ ทาง ภูมิศาสตร์ กระบวนการหรือสิ่งที่เกิดขึ้น การประดิษฐ์ที่มีผลต่อ สิ่งแวดล้อมและการพัฒนา</p> <p>(๖) ผลการวิเคราะห์ศักยภาพเพื่อประเมินสถานภาพการพัฒนาใน ปัจจุบันและโอกาสการพัฒนาในอนาคตของท้องถิ่น ด้วยเทคนิค SWOT Analysis ที่อาจส่งผลต่อการดำเนินงานได้แก่ S-Strength (จุด แข็ง) W-Weakness (จุดอ่อน) O-Opportunity (โอกาส) และT- Threat (อุปสรรค)</p>	<p>๒๐ (๕)</p> <p>(๓)</p> <p>(๓)</p> <p>(๓)</p> <p>(๓)</p> <p>(๓)</p>	
๓. ยุทธศาสตร์ ๓.๑ ยุทธศาสตร์ของ องค์กรปกครองส่วน ท้องถิ่น ๓.๒ ยุทธศาสตร์ของ องค์กรปกครองส่วน ท้องถิ่นในเขตจังหวัด ๓.๓ ยุทธศาสตร์ จังหวัด	<p>ควรประกอบด้วยข้อมูลดังนี้ สอดคล้องกับสภาพสังคม เศรษฐกิจ สิ่งแวดล้อมของท้องถิ่น ประเด็นปัญหาการพัฒนาและแนวทางการ พัฒนาที่สอดคล้องกับยุทธศาสตร์ขององค์กรปกครองส่วนท้องถิ่น และ เชื่อมโยงหลักประชาธิรัฐแผนยุทธศาสตร์ชาติ ๒๐ ปี แผนพัฒนา เศรษฐกิจและสังคมแห่งชาติ และ Thailand ๔.๐</p> <p>สอดคล้องและเชื่อมโยงกับสภาพสังคม เศรษฐกิจ สิ่งแวดล้อมของ ท้องถิ่น และยุทธศาสตร์จังหวัด และเชื่อมโยงหลักประชาธิรัฐแผน ยุทธศาสตร์ชาติ ๒๐ ปี แผนพัฒนาเศรษฐกิจและสังคมแห่งชาติและ Thailand ๔.๐</p> <p>สอดคล้องกับแผนพัฒนากลุ่มจังหวัด ยุทธศาสตร์พัฒนาภาค แผนพัฒนาเศรษฐกิจและสังคมแห่งชาติ แผนการบริหารราชการ แผ่นดิน นโยบาย/ยุทธศาสตร์ คสช. และนโยบายรัฐบาล หลักประชา ธิรัฐ แผนยุทธศาสตร์ชาติ ๒๐ ปี และThailand ๔.๐</p>	<p>๖๐ (๑๐)</p> <p>(๑๐)</p> <p>(๑๐)</p>	

ประเด็นการพิจารณา	รายละเอียดหลักเกณฑ์	คะแนนเต็ม	คะแนนที่ได้
๓.๔ วิสัยทัศน์	วิสัยทัศน์ ซึ่งมีลักษณะแสดงสถานภาพที่องค์กรปกครองส่วนท้องถิ่นต้องการจะเป็นหรือบรรลุถึงอนาคตอย่างชัดเจน สอดคล้องกับโอกาสและศักยภาพที่เป็นลักษณะเฉพาะขององค์กรปกครองส่วนท้องถิ่นและสัมพันธ์กับโครงการพัฒนา	(๕)	
๓.๕ กลยุทธ์	แสดงให้เห็นช่องทาง วิธีการ ภารกิจหรือสิ่งที่ต้องทำตามอำนาจหน้าที่ขององค์กรปกครองส่วนท้องถิ่นที่จะนำไปสู่การบรรลุวิสัยทัศน์ หรือแสดงให้เห็นถึงความชัดเจนในสิ่งที่จะดำเนินการให้บรรลุวิสัยทัศน์นั้น	(๕)	
๓.๖ เป้าประสงค์ของแต่ละประเด็นกลยุทธ์	เป้าประสงค์ของแต่ละประเด็นกลยุทธ์มีความสอดคล้องและสนับสนุนต่อกิจกรรมที่จะเกิดขึ้น มุ่งหมายสิ่งหนึ่งสิ่งใดที่ชัดเจน	(๕)	
๓.๗ จุดยืนทางยุทธศาสตร์ (Positioning)	ความมุ่งมั่นอันแน่วแน่ในการวางแผนพัฒนาท้องถิ่น เพื่อให้บรรลุวิสัยทัศน์ขององค์กรปกครองส่วนท้องถิ่น ซึ่งเกิดจากศักยภาพของพื้นที่จริง ที่จะนำไปสู่ผลสำเร็จทางยุทธศาสตร์	(๕)	
๓.๘ แผนงาน	แผนงานหรือจุดมุ่งหมายเพื่อการพัฒนาในอนาคต กำหนดจุดมุ่งหมายในเรื่องใดเรื่องหนึ่งหรือแผนงานที่เกิดจากเป้าประสงค์ ตัวชี้วัด ค่าเป้าหมาย กลยุทธ์ จุดยืนทางยุทธศาสตร์ขององค์กรปกครองส่วนท้องถิ่นที่มีความชัดเจน นำไปสู่การทำโครงการพัฒนาท้องถิ่นในแผนพัฒนาท้องถิ่น โดยระบุแผนงานและความเชื่อมโยงดังกล่าว	(๕)	
๓.๙ ความเชื่อมโยงของยุทธศาสตร์ในภาพรวม	ความเชื่อมโยงองค์รวมที่นำไปสู่การพัฒนาท้องถิ่นที่เกิดผลผลิต/โครงการจากแผนยุทธศาสตร์ชาติ ๒๐ ปี แผนพัฒนาเศรษฐกิจและสังคมแห่งชาติ ฉบับที่ ๑๒ Thailand ๔.๐ แผนพัฒนาภาค/แผนพัฒนากลุ่มจังหวัด /แผนพัฒนาจังหวัดยุทธศาสตร์การพัฒนาขององค์กรปกครองส่วนท้องถิ่นในเขตจังหวัด และยุทธศาสตร์ขององค์กรปกครองส่วนท้องถิ่น	(๕)	
รวมคะแนน		๑๐๐	

๔.๒ การติดตามและประเมินผลโครงการขององค์กรปกครองส่วนท้องถิ่น

ในการจัดทำแผนพัฒนาท้องถิ่น (พ.ศ. ๒๕๖๑ – ๒๕๖๕) ขององค์กรปกครองส่วนท้องถิ่น จะต้องมีการติดตามและประเมินผลโครงการขององค์กรปกครองส่วนท้องถิ่นเพื่อความสอดคล้องแผนพัฒนาท้องถิ่น ตามระเบียบกระทรวงมหาดไทย ว่าด้วยการจัดทำแผนขององค์กรปกครองส่วนท้องถิ่น พ.ศ. ๒๕๔๘ และที่แก้ไขเพิ่มเติมถึง (ฉบับที่ ๓) พ.ศ. ๒๕๖๑ โดยคณะกรรมการติดตามและประเมินผลแผนพัฒนาท้องถิ่น จะต้องดำเนินการให้คะแนนตามเกณฑ์ที่กำหนดไว้ ซึ่งเป็นส่วนหนึ่งของการติดตามและประเมินผลแผนพัฒนา โดยดำเนินการให้แล้วเสร็จภายในหกสิบวัน นับแต่วันที่ประกาศใช้งบประมาณรายจ่าย รายละเอียดแนวทางการพิจารณาตามหนังสือกระทรวงมหาดไทย ด่วนที่สุด ที่ มท ๐๘๑๐.๓/ว ๒๙๓๑ ลงวันที่ ๑๕ พฤษภาคม ๒๕๖๒ เรื่อง ชักซ้อมแนวทางการทบทวนแผนพัฒนาท้องถิ่น (พ.ศ. ๒๕๖๑ – ๒๕๖๕) ขององค์กรปกครองส่วนท้องถิ่น ดังนี้

แนวทางการพิจารณาการติดตามและประเมินผลโครงการ เพื่อความสอดคล้องแผนพัฒนาท้องถิ่น (พ.ศ. ๒๕๖๑ – ๒๕๖๕) ขององค์กรปกครองส่วนท้องถิ่น

ประเด็นการพิจารณา	คะแนน
๑. การสรุปสถานการณ์การพิจารณา	๑๐
๒. การประเมินผลการนำแผนพัฒนาท้องถิ่นสี่ปีไปปฏิบัติในเชิงปริมาณ	๑๐
๓. การประเมินผลการนำแผนพัฒนาท้องถิ่นสี่ปีไปปฏิบัติในเชิงคุณภาพ	๑๐
๔. แผนงานและยุทธศาสตร์การพิจารณา	๑๐
๕. โครงการพัฒนา ประกอบด้วย	๖๐
๕.๑ ความชัดเจนของชื่อโครงการ	(๕)
๕.๒ กำหนดวัตถุประสงค์สอดคล้องกับโครงการ	(๕)
๕.๓ เป้าหมาย (ผลผลิตของโครงการ) มีความชัดเจนนำไปสู่การตั้งงบประมาณได้ถูกต้อง	(๕)
๕.๔ โครงการมีความสอดคล้องกับแผนยุทธศาสตร์ชาติ ๒๐ ปี	(๕)
๕.๕ เป้าหมาย (ผลผลิตของโครงการ) มีความสอดคล้องกับแผนพัฒนาเศรษฐกิจและสังคมแห่งชาติ	(๕)
๕.๖ โครงการมีความสอดคล้องกับ Thailand ๔.๐	(๕)
๕.๗ โครงการสอดคล้องกับยุทธศาสตร์จังหวัด	(๕)
๕.๘ โครงการแก้ไขปัญหาความยากจนหรือการเสริมสร้างให้ประเทศชาติมั่นคง มั่งคั่ง ยั่งยืน ภายใต้หลักปรัชญา	(๕)
๕.๙ งบประมาณ มีความสอดคล้องกับเป้าหมาย (ผลผลิตของโครงการ)	(๕)
๕.๑๐ มีการประมาณการราคาถูกต้องตามหลักวิธีการงบประมาณ	(๕)
๕.๑๑ มีการกำหนดตัวชี้วัด (KPI) และสอดคล้องกับวัตถุประสงค์และผลคาดว่าจะได้รับ	(๕)
๕.๑๒ ผลที่คาดว่าจะได้รับ สอดคล้องกับวัตถุประสงค์	(๕)
รวมคะแนน	๑๐๐

แนวทางเบื้องต้นในการให้คะแนนแนวทางการพิจารณาการติดตามและประเมินผลโครงการ
เพื่อความสอดคล้องแผนพัฒนาท้องถิ่น (พ.ศ. ๒๕๖๑ - ๒๕๖๕) ขององค์กรปกครองส่วนท้องถิ่น

ประเด็น การพิจารณา	รายละเอียดหลักเกณฑ์	คะแนน เต็ม	คะแนนที่ ได้
๑. การสรุป สถานการณ์การ พัฒนา	เป็นการวิเคราะห์กรอบการจัดทำยุทธศาสตร์ขององค์กรปกครองส่วน ท้องถิ่น (ใช้การวิเคราะห์ SWOT Analysis/Demand (Demand Analysis)/Global Demand และ Trend ปัจจุบันและสถานการณ์การ เปลี่ยนแปลงที่มีผลต่อการพัฒนา อย่างน้อยต้องประกอบด้วย วิเคราะห์ศักยภาพด้านเศรษฐกิจ, ด้านสังคม, ด้านทรัพยากรธรรมชาติและ สิ่งแวดล้อม)	๑๐	
๒. การประเมินผล การนำแผนพัฒนา ท้องถิ่นสี่ปีไปปฏิบัติ ในเชิงปริมาณ	๑) การควบคุมที่มีตัวเลขต่างๆ เพื่อนำมาใช้วัดผลในเชิงปริมาณ เช่น การวัดจำนวนโครงการ กิจกรรม งานต่างๆ ก็คือผลผลิตนั่นเองว่า เป็นไปตามที่ตั้งเป้าหมายเอาไว้หรือไม่จำนวนที่ดำเนินการจริงตามที่ได้ กำหนดไว้เท่าไร จำนวนที่ไม่สามารถดำเนินการได้มีจำนวนเท่าไร สามารถอธิบายได้ตามหลักประสิทธิภาพ (Efficiency) ของการพัฒนา ท้องถิ่นตามอำนาจหน้าที่ที่กำหนดไว้ ๒) วิเคราะห์ผลกระทบ/สิ่งที่กระทบ (Impact) โครงการที่ดำเนินการ ในเชิงปริมาณ (Qualitative)	๑๐	
๓. การประเมินผล การนำแผนพัฒนา ท้องถิ่นสี่ปีไปปฏิบัติ ในเชิงคุณภาพ	๑) การประเมินประสิทธิผลของแผนพัฒนาในเชิงคุณภาพคือการ นำเอาเทคนิคๆ มาใช้เพื่อวัดค่าภารกิจ โครงการ กิจกรรม งานต่างๆ ที่ ดำเนินการในพื้นที่นั้นๆ ตรงต่อความต้องการของประชาชนหรือไม่ และเป็นไปตามอำนาจหน้าที่หรือไม่ ประชาชนพึงพอใจหรือไม่ สิ่งของ วัสดุ ครุภัณฑ์ การดำเนินการต่างๆ มีสภาพหรือลักษณะถูกต้อง คงทน ถาวร สามารถใช้ได้ตามวัตถุประสงค์หรือไม่ ซึ่งเป็นไปตามหลัก ประสิทธิผล (Effectiveness) ผลการปฏิบัติราชการตามที่บรรลุ วัตถุประสงค์ และเป้าหมายของแผนปฏิบัติราชการตามที่ได้รับ งบประมาณมาดำเนินการ รวมถึงสามารถเทียบเคียงกับส่วนราชการ หรือหน่วยงาน ๒) วิเคราะห์ผลกระทบ/สิ่งที่กระทบ (Impact) โครงการที่ดำเนินการ ในเชิงคุณภาพ (Qualitative)	๑๐	
๔. แผนงานและ ยุทธศาสตร์การ พัฒนา	๑) วิเคราะห์แผนงาน งาน ที่เกิดจากด้านต่างๆ มีความสอดคล้องกับ ยุทธศาสตร์ขององค์กรปกครองส่วนท้องถิ่นในมิติต่างๆ จนนำไปสู่การ จัดทำโครงการพัฒนาท้องถิ่นโดยใช้ SWOT Analysis/Demand (Demand Analysis)/Global Demand/Trend หรือหลักการบูรณา การ (Integration) กับองค์กรปกครองส่วนท้องถิ่นที่มีพื้นที่ติดต่อกัน ๒) วิเคราะห์แผนงาน งาน ที่เกิดจากด้านต่างๆ ที่สอดคล้องกับการ แก้ไขปัญหาความยากจน หลักปรัชญา	๑๐	

ประเด็น การพิจารณา	รายละเอียดหลักเกณฑ์	คะแนน เต็ม	คะแนนที่ ได้
<p>๕. โครงการพัฒนา</p> <p>๕.๑ ความชัดเจน ของชื่อโครงการ</p>	<p>ควรประกอบด้วยข้อมูลดังนี้</p> <p>เป็นโครงการที่มีวัตถุประสงค์สนองต่อยุทธศาสตร์การพัฒนาของ องค์กรปกครองส่วนท้องถิ่นและดำเนินการเพื่อให้การพัฒนาบรรลุตาม วิสัยทัศน์ขององค์กรปกครองส่วนท้องถิ่นที่กำหนดไว้ ชื่อโครงการมี ความชัดเจน มุ่งไปเรื่องใดเรื่องหนึ่ง อ่านแล้วเข้าใจได้ว่าจะพัฒนา อะไรในอนาคต</p>	<p>๖๐ (๕)</p>	
<p>๕.๒ กำหนด วัตถุประสงค์ สอดคล้องกับ โครงการ</p>	<p>มีวัตถุประสงค์ชัดเจน (clear objective) โครงการต้องกำหนด วัตถุประสงค์สอดคล้องกับความเป็นมาของโครงการ สอดคล้องกับ หลักการและเหตุผล วิธีการดำเนินงานต้องสอดคล้องกับวัตถุประสงค์ มีความเป็นไปได้ชัดเจน มีลักษณะเฉพาะเจาะจง</p>	<p>(๕)</p>	
<p>๕.๓ เป้าหมาย (ผลผลิตของ โครงการ) มีความ ชัดเจนนำไปสู่การตั้ง งบประมาณได้ ถูกต้อง</p>	<p>สภาพที่ยากให้เกิดขึ้นในอนาคตเป็นทิศทางที่ต้องไปให้ถึงเป้าหมาย ต้องชัดเจน สามารถระบุจำนวนเท่าไร กลุ่มเป้าหมายคืออะไร มี ผลผลิตอย่างไร กลุ่มเป้าหมาย พื้นที่ดำเนินงาน และระยะเวลา ดำเนินงานอธิบายให้ชัดเจนว่าโครงการนี้จะทำที่ไหน เริ่มต้นในช่วง เวลาใดและจบลงเมื่อไร ใครคือกลุ่มเป้าหมายของโครงการ หาก กลุ่มเป้าหมายมีหลายกลุ่ม ให้บอกชัดเจนไปว่าใครคือกลุ่มเป้าหมาย หลายหลัก ใครคือกลุ่มเป้าหมายรอง</p>	<p>(๕)</p>	
<p>๕.๔ โครงการมีความ สอดคล้องกับแผน ยุทธศาสตร์ ๒๐ ปี</p>	<p>โครงการสอดคล้องกับ (๑) ความมั่นคง (๒) การสร้างความสามารถใน การแข่งขัน (๓) การพัฒนาเสริมสร้างศักยภาพคน (๔) การสร้าง โอกาสความเสมอภาคและเท่าเทียมกันทางสังคม (๕) การสร้างการ เติบโตบนคุณภาพชีวิตที่เป็นมิตรต่อสิ่งแวดล้อม (๖) การปรับสมดุล และพัฒนาาระบบการบริหารจัดการภาครัฐ เพื่อให้เกิดความมั่นคง มั่ง คั่ง ยั่งยืน</p>	<p>(๕)</p>	
<p>๕.๕ เป้าหมาย (ผลผลิตของ โครงการ) มีความ สอดคล้องกับ แผนพัฒนาเศรษฐกิจ และสังคมแห่งชาติ</p>	<p>โครงการมีความสอดคล้องแผนพัฒนาเศรษฐกิจและสังคมแห่งชาติ ฉบับที่ ๑๒ โดย (๑) ยึดหลักปรัชญาเศรษฐกิจพอเพียง (๒) ยึดคนเป็น ศูนย์กลางพัฒนา (๓) ยึดวิสัยทัศน์ภายใต้ยุทธศาสตร์ชาติ ๒๐ ปี (๔) ยึดเป้าหมายอนาคตประเทศไทย ๒๕๗๙ (๕) ยึดหลักการนำไปสู่ ปฏิบัติให้เกิดผลสัมฤทธิ์อย่างจริงจังใน ๕ ปีที่ต่อยอดไปสู่ผลสัมฤทธิ์ที่ เป็นเป้าหมายระยะยาว ภายใต้แนวทางการพัฒนา (๑) การยกระดับ ศักยภาพการแข่งขันและการหลุดพ้นกับดักรายได้ปานกลางสู่รายได้สูง (๒) การพัฒนาศักยภาพคนตามช่วงวัยและการปฏิรูประบบเพื่อสร้าง สังคมสูงวัยอย่างมีคุณภาพ (๓) การลดความเหลื่อมล้ำทางสังคม (๔) การรองรับการเชื่อมโยงภูมิภาคและความเป็นเมือง (๕) การสร้าง ความเจริญเติบโตทางเศรษฐกิจและสังคมอย่างเป็นมิตรกับสิ่งแวดล้อม (๖) การบริหารราชการแผ่นดินที่มีประสิทธิภาพ</p>	<p>(๕)</p>	

ประเด็น การพิจารณา	รายละเอียดหลักเกณฑ์	คะแนน เต็ม	คะแนน ที่ได้
๕.๖ โครงการมีความ สอดคล้อง	โครงการมีลักษณะหรือสอดคล้องกับการปรับเปลี่ยนโครงสร้างเศรษฐกิจไปสู่ Value-Based Economy หรือเศรษฐกิจที่ขับเคลื่อนด้วยนวัตกรรม ทำน้อย ได้มาก เช่น (๑) เปลี่ยนจากการผลิตสินค้าโภคภัณฑ์ไปสู่สินค้าเชิงนวัตกรรม (๒) เปลี่ยนจากการขับเคลื่อนประเทศด้วยภาคอุตสาหกรรม ไปสู่การขับเคลื่อนด้วยเทคโนโลยี ความคิดสร้างสรรค์และนวัตกรรม (๓) เปลี่ยนจากการเน้นภาคการผลิตสินค้าไปสู่การเน้นภาคบริการมากขึ้น รวมถึงโครงการที่เติมเต็มด้วยวิทยาการ ความคิดสร้างสรรค์ นวัตกรรม วิทยาศาสตร์ เทคโนโลยี และการวิจัยและพัฒนาแล้วต่อยอดความได้เปรียบเชิงเปรียบเทียบ เช่น ด้านการเกษตรเทคโนโลยีชีวภาพ สาธารณสุข วัฒนธรรม ฯลฯ	(๕)	๕
๕.๗ โครงการ สอดคล้องกับ ยุทธศาสตร์จังหวัด	โครงการพัฒนาท้องถิ่นมีความสอดคล้องกับห้วงระยะเวลาของแผนพัฒนาจังหวัดที่ได้กำหนดขึ้น เพื่อขับเคลื่อนการพัฒนาท้องถิ่นเสมือนหนึ่งการขับเคลื่อนการพัฒนาจังหวัด ซึ่งไม่สามารถแยกส่วนใดส่วนหนึ่งออกจากกันได้ นอกจากนี้โครงการพัฒนาท้องถิ่นต้องเป็นโครงการเชื่อมต่อหรือเดินทางไปด้วยกันกับยุทธศาสตร์จังหวัดที่กำหนดขึ้นเป็นปัจจุบัน	(๕)	๕
๕.๘ โครงการแก้ไข ปัญหาความยากจน หรือการเสริมสร้างให้ ประเทศชาติมั่นคง มั่งคั่ง ยั่งยืน ภายใต้ หลักปรัชญา	เป็นโครงการที่ดำเนินการภายใต้พื้นฐานความพอเพียงที่ประชาชนดำเนินการเองหรือร่วมดำเนินการ เป็นโครงการต่อยอดและขยายได้ เป็นโครงการที่ประชาชนต้องการเพื่อให้เกิดความยั่งยืน ซึ่งมีลักษณะที่จะให้ท้องถิ่นมีความมั่นคง มั่งคั่ง ยั่งยืน เป็นท้องถิ่นที่พัฒนาแล้วด้วยการพัฒนาปรัชญาเศรษฐกิจพอเพียง	(๕)	๕
๕.๙ งบประมาณมี ความสอดคล้องกับ เป้าหมาย(ผลผลิต ของโครงการ)	งบประมาณโครงการพัฒนาจะต้องคำนึงถึงหลักสำคัญ ๕ ประการในการจัดทำโครงการได้แก่ (๑) ความประหยัด (Economy) (๒) ความมีประสิทธิภาพ (Efficiency) (๓) ความมีประสิทธิภาพ (Effectiveness) (๔) ความยุติธรรม (Equity) (๕) ความโปร่งใส (Transparency)	(๕)	๕
๕.๑๐ มีการประมาณ การราคาถูกต้องตาม หลักวิธีการ งบประมาณ	การประมาณราคาเพื่อการพัฒนาต้องให้สอดคล้องกับโครงการถูกต้องตามหลักวิชาการทางช่าง หลักของราคากลาง ราคากลางท้องถิ่น มีความโปร่งใสในการกำหนดราคาและตรวจสอบในเชิงประจักษ์	(๕)	๕

ประเด็น การพิจารณา	รายละเอียดหลักเกณฑ์	คะแนน เต็ม	คะแนนที่ ได้
๕.๑๑ มีการกำหนดตัวชี้วัด (KPI) และ สอดคล้องกับ วัตถุประสงค์และผล ที่คาดว่าจะได้รับ	มีการกำหนดตัวชี้วัดผลงาน (Key Performancy Indicator : KPI) ที่ สามารถวัดได้ (measurable) ใช้บอกประสิทธิผล (effectiveness) ใช้บอกประสิทธิภาพ (efficiency) ได้ เช่น การกำหนดความพึงพอใจ การกำหนดร้อยละ การกำหนดอันเกิดจากผลของวัตถุประสงค์ที่เกิดที่ สิ่งที่ได้รับ (การคาดการณ์ คาดว่าจะได้รับ)	(๕)	
๕.๑๒ ผลที่คาดว่าจะ ได้รับสอดคล้องกับ วัตถุประสงค์	ผลที่ได้รับเป็นสิ่งที่เกิดขึ้นได้จริงจากการดำเนินการตามโครงการ พัฒนาซึ่งสอดคล้องกับวัตถุประสงค์ที่ตั้งไว้ การได้ผลหรือผลที่เกิดขึ้น จะต้องเท่ากับวัตถุประสงค์หรือมากกว่าวัตถุประสงค์ ซึ่งการเขียน วัตถุประสงค์ควรคำนึงถึง (๑) มีความเป็นไปได้และมีความ เฉพาะเจาะจง ในการดำเนินงานตามโครงการ (๒) วัดและประเมินผล ดับของความสำเร็จได้ (๓) ระบุสิ่งที่ต้องการดำเนินงานอย่างชัดเจน และเฉพาะเจาะจงมากที่สุดและสามารถปฏิบัติได้ (๔) เป็นเหตุเป็นผล สอดคล้องกับความเป็นจริง (๕) ส่งผลต่อการบ่งบอกเวลาได้	(๕)	
รวมคะแนน		๑๐๐	

สรุปรายงานผลการดำเนินการ ประจำปีงบประมาณ พ.ศ.						
ลำดับที่	รายการ	โครงการ	งบประมาณ	โครงการที่สามารถดำเนินการได้ (.....โครงการ)		
				คิดเป็นร้อยละของแผนพัฒนาท้องถิ่นสี่ปี	คิดเป็นร้อยละของแผนการดำเนินงาน	คิดเป็นร้อยละของข้อบัญญัติ+เงินสะสม
๑	บรรจุในแผนพัฒนาท้องถิ่น					
๒	ตั้งในข้อบัญญัติงบประมาณ					
๓	จากเงินสะสม					
๔	จัดทำแผนการดำเนินงาน - ข้อบัญญัติ = + - เงินสะสม =					
๕	สามารถดำเนินการได้ - ข้อบัญญัติ = + - เงินสะสม =					

(๑.๒) การวัดผลในเชิงคุณภาพ (Quality)

การจัดผลเชิงคุณภาพ ใช้การสำรวจความพึงพอใจในการวัดผลเชิงคุณภาพโดยภาพรวม โดยได้มีการประเมินความพึงพอใจ ซึ่งการประเมินความพึงพอใจทำให้ทราบถึงผลเชิงคุณภาพในการดำเนินงานของเทศบาลในภาพรวม

โดยเครื่องมือที่ใช้ในการประเมินความพึงพอใจ มีดังนี้

แบบที่ ๓/๓ แบบประเมินความพึงพอใจต่อผลการดำเนินงานขององค์กรปกครองส่วนท้องถิ่น

แบบที่ ๓/๔ แบบประเมินความพึงพอใจของผู้รับบริการในงานบริการขององค์กรปกครองส่วนท้องถิ่น (ให้หน่วยงานภายนอกดำเนินการ)

๔.๔ ข้อเสนอแนะในการจัดทำแผนพัฒนาท้องถิ่นใน

(๑) ผลกระทบนำไปสู่อานาคต

(๑.๑) ปัญหาสาธารณสุขภัยต่างๆ ที่เกิดขึ้นในองค์กรปกครองส่วนท้องถิ่น อันได้แก่ ภัยแล้ง วาตภัย น้ำท่วม อัคคีภัย ที่เกิดขึ้นและส่งผลกระทบต่อประชาชนในพื้นที่ เกิดความเสียหายทั้งชีวิตและทรัพย์สิน แนวทางการแก้ไข คือพิจารณาวางแผนการดำเนินการป้องกัน ก่อนเกิดเหตุ ระหว่างเกิดเหตุ หลังเกิดเหตุ บรรจุแผนงาน โครงการ กิจกรรม การให้ความช่วยเหลือต่างๆ จัดตั้งศูนย์ช่วยเหลือประชาชนขององค์กรปกครองส่วนท้องถิ่น เพื่อสามารถดำเนินการได้ทันทางที่

(๑.๒) ปัญหาโรคระบาดที่เกิดจากคน เกิดจากสัตว์ ที่ส่งผลอันตราย หรือคร่าต่อชีวิตประชาชน และสัตว์ต่างๆ ในตำบล ซึ่งได้แก่ โรคไข้หวัดใหญ่ ไข้หวัดนก โรคมือ เท้า ปาก ที่เกิดขึ้นกับเด็กๆ โรคพิษสุนัขบ้า แนวทางการแก้ไขปัญหา คือ ฝึกอบรม ประชาสัมพันธ์ รมรงค์การป้องกัน ลงพื้นที่ระงับการเกิดโรคระบาด การทำลาย การรักษา

(๑.๓) ปัญหาประชาชนมีรายได้น้อย การศึกษาต่ำ ประชาชนในตำบลยังมีคนรายได้น้อย มีหนี้สินเยอะ ไม่เพียงพอในการดำรงชีวิต ค่าครองชีพสูง แนวทางการแก้ไขปัญหา ให้ความรู้เกี่ยวกับการประกอบอาชีพ สาธิตการประกอบอาชีพ ช่วยเหลือประชาชนซ่อมแซมบ้านคนจน ผู้มีรายได้น้อย ส่งเสริมด้านการศึกษาโดยการจัดบริการสาธารณสุขด้านการศึกษา การจัดตั้งศูนย์พัฒนาเด็กเล็ก สนับสนุนกิจกรรมต่างๆ ให้กับเด็กนักเรียน จ้างเด็กนักเรียนในช่วงปิดภาคเรียนเพื่อมีรายได้

(๑.๔) ปัญหายาเสพติดในตำบล ในพื้นที่ยังไม่พบว่ามีการค้ายาเสพติด และยังไม่พบรายงานว่ามีผู้ติดยาเสพติด แต่เพื่อเป็นการป้องกัน มีแนวทางการป้องกัน โดยการลงพื้นที่ค้นหา การรณรงค์ป้องกัน การให้ความรู้กับประชาชนได้ทราบถึงโทษของยาเสพติด

(๑.๕) ปัญหาการสัญจรไปมาของประชาชนในตำบล เนื่องจาก ในตำบลด้านโครงสร้างพื้นฐาน เส้นทางคมนาคมบางหมู่บ้านยังเป็น ถนนดิน ถนนลูกรัง ช่วงฤดูฝนถนนลื่น เป็นหลุมเป็นบ่อ เกิดปัญหาในการสัญจรไปมาของประชาชน เสี่ยงต่อการเกิดอุบัติเหตุ การคมนาคมล่าช้า แนวทางการแก้ไข จัดทำแผนงาน โครงการก่อสร้างถนนในเส้นทางสำคัญ พิจารณาเสนอสนับสนุนจากหน่วยงานอื่น

(๒) ข้อสังเกต ข้อเสนอแนะ ผลจากการพัฒนา

(๒.๑) ข้อสังเกต จากการสำรวจข้อมูล การลงพื้นที่ในตำบล จะเห็นว่าประชาชนยังมีปัญหาที่จะต้องดำเนินการแก้ไขอยู่มาก ดังนี้ ด้านการศึกษา สาธารณสุข ความมั่นคงปลอดภัยในชีวิตและทรัพย์สิน การศาสนาศิลปวัฒนธรรม ประเพณี กีฬา สถานที่ผ่อนหย่อนใจ สวัสดิการสังคม การเกษตร เศรษฐกิจ อุตสาหกรรม การพัฒนาอาชีพ เส้นทางคมนาคมขนส่ง/ไฟฟ้า/น้ำประปา/แหล่งน้ำเพื่ออุปโภค – บริโภค ด้านทรัพยากรและสิ่งแวดล้อม ขยะมูลฝอยและสิ่งปฏิกูล จากปัญหาด้านต่างๆ ประชาชนไม่สามารถแก้ไขปัญหาเองได้จึงต้องเสนอให้องค์กรปกครองส่วนท้องถิ่นแก้ไข ทำให้มีการเสนอโครงการเข้ามาเป็นจำนวนมาก ซึ่งงบประมาณขององค์กรปกครองส่วนท้องถิ่นนั้นมีจำกัดไม่เพียงพอต่อการจัดการได้

(๒.๒) ข้อเสนอแนะ จากข้อสังเกตดังกล่าว มีข้อเสนอแนะในการแก้ไขปัญหาต่างๆ ดังนี้ ปัญหาต่างๆ ที่ถูกเสนอมายังองค์กรปกครองส่วนท้องถิ่น นั้น ควรนำมาพิจารณาจัดลำดับความสำคัญโดยประชาคมท้องถิ่น ซึ่งมีหลายภาคส่วน ประกอบไปด้วย คณะกรรมการพัฒนาขององค์กรปกครองส่วนท้องถิ่น สมาชิกสภาท้องถิ่น ผู้นำหมู่บ้าน ตัวแทนส่วนราชการ รัฐวิสาหกิจ หน่วยงานที่เกี่ยวข้อง ประชาชนทั่วไป ร่วมกันพิจารณาจัดลำดับความสำคัญของโครงการ และพิจารณาบรรจุเข้าแผนพัฒนาท้องถิ่นต่อไป กรณีโครงการที่เกินศักยภาพที่ให้องค์กรปกครองส่วนท้องถิ่นเสนอขอรับการสนับสนุนจากหน่วยงานอื่น

(๒.๓) ผลจากการพัฒนา จากการพัฒนาที่ผ่านมาพบว่าองค์กรปกครองส่วนท้องถิ่นได้แก้ไขปัญหาให้กับประชาชนได้ในหลายเรื่อง และครอบคลุมทุกด้าน มีผลการประเมินอยู่ในเกณฑ์ที่ดี ประชาชนมีความพึงพอใจ แต่ก็ยังมีปัญหาที่ต้องแก้ไขต่อไป ไม่ว่าจะเป็นด้านสิ่งแวดล้อมที่ยังมีการเผาหญ้า อ้อย ตอข้าวในช่วงเวลาเก็บเกี่ยว การเลี้ยงสัตว์ วัว ควาย หมู ที่ส่งกลิ่นเหม็นรำคาญ การพนันที่ยังมีในพื้นที่ เส้นทางคมนาคมยังไม่ครบ ผลการพัฒนาขององค์กรปกครองส่วนท้องถิ่นในปีที่ผ่านมา สรุปได้ดังนี้

ลำดับที่	ชื่อโครงการ	งบประมาณ	แหล่งที่มาของงบประมาณ
ยุทธศาสตร์การพัฒนาด้านศักยภาพคนและความเข้มแข็งของชุมชน			
๑	โครงการจัดงานวันเด็กแห่งชาติบรรจุในแผนพัฒนาท้องถิ่นสี่ปี พ.ศ. ๒๕๖๑-๒๕๖๔ ลำดับที่ ๑๑ หน้า ๑๒๗	๗,๕๐๐.๐๐	งบประมาณประจำปี ๒๕๖๒
๒	ค่าอาหารเสริม (นม)บรรจุในแผนพัฒนาท้องถิ่นสี่ปี พ.ศ. ๒๕๖๑-๒๕๖๔ ลำดับที่ ๑๓ หน้า ๑๒๙	๕๘๗,๘๔๐.๕๐	งบประมาณประจำปี ๒๕๖๒
๓	เบี้ยยังชีพผู้สูงอายุบรรจุในแผนพัฒนาท้องถิ่นสี่ปี พ.ศ. ๒๕๖๑-๒๕๖๔ ลำดับที่ ๑ หน้า ๑๓๔	๓,๕๕๒,๔๐๐.๐๐	งบประมาณประจำปี ๒๕๖๒
๔	เบี้ยยังชีพผู้พิการบรรจุในแผนพัฒนาท้องถิ่นสี่ปี พ.ศ. ๒๕๖๑-๒๕๖๔ ลำดับที่ ๒ หน้า ๑๓๔	๖๕๐,๔๐๐.๐๐	งบประมาณประจำปี ๒๕๖๒
๕	เบี้ยยังชีพผู้ป่วยเอดส์บรรจุในแผนพัฒนาท้องถิ่นสี่ปี พ.ศ. ๒๕๖๑-๒๕๖๔ ลำดับที่ ๓ หน้า ๑๓๔	๓,๐๐๐.๐๐	งบประมาณประจำปี ๒๕๖๒
๖	อุดหนุนโรงเรียนบ้านเขาช่องโครงการจัดนิทรรศการและค่ายวิชาการบรรจุในแผนพัฒนาท้องถิ่นสี่ปี พ.ศ. ๒๕๖๑-๒๕๖๔ ลำดับที่ ๑ หน้า ๒๔๖	๓๕,๐๐๐.๐๐	งบประมาณประจำปี ๒๕๖๒
๗	อุดหนุนโรงเรียนวัดเขาสามสิบหาบโครงการประชารัฐร่วมใจพัฒนาเด็กไทยด้วยเทคโนโลยีบรรจุในแผนพัฒนาท้องถิ่นสี่ปี พ.ศ. ๒๕๖๑-๒๕๖๔ ลำดับที่ ๓ หน้า ๒๔๘	๓๕,๐๐๐.๐๐	งบประมาณประจำปี ๒๕๖๒
๘	อุดหนุนโรงเรียนบ้านหนองหินโครงการเปิดบ้านวิชาการบรรจุในแผนพัฒนาท้องถิ่นสี่ปี พ.ศ. ๒๕๖๑-๒๕๖๔ ลำดับที่ ๔ หน้า ๒๕๐	๓๕,๐๐๐.๐๐	งบประมาณประจำปี ๒๕๖๒
๙	อุดหนุนโรงเรียนท่ามะกาบุญศิริวิทยาโครงการเปิดบ้านวิชาการบรรจุในแผนพัฒนาท้องถิ่นสี่ปี พ.ศ. ๒๕๖๑-๒๕๖๔ ลำดับที่ ๒ หน้า ๒๔๗	๓๕,๐๐๐.๐๐	งบประมาณประจำปี ๒๕๖๒

ลำดับที่	ชื่อโครงการ	งบประมาณ	แหล่งที่มาของ งบประมาณ
ยุทธศาสตร์ด้านการพัฒนาการเกษตรและการจัดการทรัพยากรธรรมชาติและสิ่งแวดล้อม			
๑	โครงการวางท่อส่งน้ำ หมู่ที่ ๑ บรรจุในแผนพัฒนาท้องถิ่นสี่ปี พ.ศ. ๒๕๖๑-๒๕๖๔ เพิ่มเติมฉบับที่ ๑ ลำดับที่ ๑๗ หน้า ๑๓	๕๕,๐๐๐.๐๐	จ่ายขาดเงินสะสม ปี ๒๕๖๒
๒	โครงการขุดลอกคลองระบายน้ำทิ้ง หมู่ที่ ๑ (จุดที่ ๑) บรรจุในแผนพัฒนาท้องถิ่นสี่ปี พ.ศ. ๒๕๖๑-๒๕๖๔ เปลี่ยนแปลงฉบับที่ ๑ ลำดับที่ ๓ หน้า ๕	๗๐,๐๐๐.๐๐	จ่ายขาดเงินสะสม ปี ๒๕๖๒
๓	โครงการขุดลอกคลองระบายน้ำทิ้ง หมู่ที่ ๑ (จุดที่ ๒) บรรจุในแผนพัฒนาท้องถิ่นสี่ปี พ.ศ. ๒๕๖๑-๒๕๖๔ เพิ่มเติม ฉบับที่ ๑ ลำดับที่ ๒๐ หน้า ๑๔	๗๐,๐๐๐.๐๐	จ่ายขาดเงินสะสม ปี ๒๕๖๒
๔	โครงการวางท่อระบายน้ำทิ้ง หมู่ที่ ๒ (จุดที่ ๒) บรรจุในแผนพัฒนาท้องถิ่นสี่ปี พ.ศ. ๒๕๖๑-๒๕๖๔ เพิ่มเติม ฉบับที่ ๑ ลำดับที่ ๓ หน้า ๘	๒๒,๕๐๐.๐๐	จ่ายขาดเงินสะสม ปี ๒๕๖๒
๕	โครงการวางท่อระบายน้ำทิ้ง หมู่ที่ ๒ (จุดที่ ๑) บรรจุในแผนพัฒนาท้องถิ่นสี่ปี พ.ศ. ๒๕๖๑-๒๕๖๔ เพิ่มเติม ฉบับที่ ๑ ลำดับที่ ๒ หน้า ๘	๑๑๙,๐๐๐.๐๐	จ่ายขาดเงินสะสม ปี ๒๕๖๒
๖	โครงการวางท่อระบายน้ำทิ้งพร้อมบ่อบำบัด หมู่ที่ ๒ บรรจุในแผนพัฒนาท้องถิ่นสี่ปี พ.ศ. ๒๕๖๑-๒๕๖๔ เพิ่มเติม ฉบับที่ ๑ ลำดับที่ ๔ หน้า ๙	๔๕๙,๐๐๐.๐๐	จ่ายขาดเงินสะสม ปี ๒๕๖๒
๗	โครงการวางท่อระบายน้ำทิ้งพร้อมบ่อบำบัด หมู่ที่ ๓ บรรจุในแผนพัฒนาท้องถิ่นสี่ปี พ.ศ. ๒๕๖๑-๒๕๖๔ เพิ่มเติม ฉบับที่ ๑ ลำดับที่ ๕ หน้า ๙	๒๖๖,๐๐๐.๐๐	จ่ายขาดเงินสะสม ปี ๒๕๖๒
๘	โครงการวางท่อระบายน้ำทิ้ง หมู่ที่ ๓ บรรจุในแผนพัฒนาท้องถิ่นสี่ปี พ.ศ. ๒๕๖๑-๒๕๖๔ เพิ่มเติม ฉบับที่ ๑ ลำดับที่ ๖ หน้า ๙	๗๓,๐๐๐.๐๐	จ่ายขาดเงินสะสม ปี ๒๕๖๒
๙	โครงการซ่อมแซมคลองส่งน้ำ หมู่ที่ ๓ บรรจุในแผนพัฒนาท้องถิ่นสี่ปี พ.ศ. ๒๕๖๑-๒๕๖๔ เพิ่มเติม ฉบับที่ ๑ ลำดับที่ ๒๓ หน้า ๕	๖๘,๐๐๐.๐๐	จ่ายขาดเงินสะสม ปี ๒๕๖๒
๑๐	โครงการขุดลอกคลองระบายน้ำทิ้ง หมู่ที่ ๔ บรรจุในแผนพัฒนาท้องถิ่นสี่ปี พ.ศ. ๒๕๖๑-๒๕๖๔ เพิ่มเติม ฉบับที่ ๑ ลำดับที่ ๗ หน้า ๑๐	๖๕,๐๐๐.๐๐	จ่ายขาดเงินสะสม ปี ๒๕๖๒

ลำดับที่	ชื่อโครงการ	งบประมาณ	แหล่งที่มาของงบประมาณ
ยุทธศาสตร์ด้านการพัฒนาการเกษตรและการจัดการทรัพยากรธรรมชาติและสิ่งแวดล้อม			
๑๑	โครงการขุดลอกคลองส่งน้ำ หมู่ที่ ๔ บรรจุในแผนพัฒนาท้องถิ่นสี่ปี พ.ศ. ๒๕๖๑-๒๕๖๔ เปลี่ยนแปลง ฉบับที่ ๑ ลำดับที่ ๔ หน้า ๖	๙๗,๐๐๐.๐๐	จ่ายขาดเงินสะสม ปี ๒๕๖๒
๑๒	โครงการขุดลอกคลองระบายน้ำหึ่ง หมู่ที่ ๔ บรรจุในแผนพัฒนาท้องถิ่นสี่ปี พ.ศ. ๒๕๖๑-๒๕๖๔ เปลี่ยนแปลงฉบับที่ ๑ ลำดับที่ ๕ หน้า ๗	๘๐,๐๐๐.๐๐	จ่ายขาดเงินสะสม ปี ๒๕๖๒
๑๓	โครงการขุดลอกคลองระบายน้ำหึ่ง หมู่ที่ ๕ บรรจุในแผนพัฒนาท้องถิ่นสี่ปี พ.ศ. ๒๕๖๑-๒๕๖๔ เพิ่มเติม ฉบับที่ ๑ ลำดับที่ ๙ หน้า ๑๐	๒๐๐,๐๐๐.๐๐	จ่ายขาดเงินสะสม ปี ๒๕๖๒
๑๔	โครงการขุดลอกคลองระบายน้ำหึ่ง หมู่ที่ ๕ บรรจุในแผนพัฒนาท้องถิ่นสี่ปี พ.ศ. ๒๕๖๑-๒๕๖๔ เพิ่มเติม ฉบับที่ ๑ ลำดับที่ ๒๑ หน้า ๑๔	๕๙,๐๐๐.๐๐	จ่ายขาดเงินสะสม ปี ๒๕๖๒
๑๕	โครงการวางท่อส่งน้ำ หมู่ที่ ๖ บรรจุในแผนพัฒนาท้องถิ่นสี่ปี พ.ศ. ๒๕๖๑-๒๕๖๔ เปลี่ยนแปลง ฉบับที่ ๑ ลำดับที่ ๑ หน้า ๓	๙๖,๐๐๐.๐๐	จ่ายขาดเงินสะสม ปี ๒๕๖๒
๑๖	โครงการวางท่อระบายน้ำหึ่ง หมู่ที่ ๗ บรรจุในแผนพัฒนาท้องถิ่นสี่ปี พ.ศ. ๒๕๖๑-๒๕๖๔ เพิ่มเติม ฉบับที่ ๑ ลำดับที่ ๑๑ หน้า ๑๑	๑๐๐,๐๐๐.๐๐	จ่ายขาดเงินสะสม ปี ๒๕๖๒
๑๗	โครงการวางท่อระบายน้ำหึ่งพร้อมบ่อพัก หมู่ที่ ๗ บรรจุในแผนพัฒนาท้องถิ่นสี่ปี พ.ศ. ๒๕๖๑-๒๕๖๔ เพิ่มเติม ฉบับที่ ๑ ลำดับที่ ๑๔ หน้า ๑๒	๓๒๖,๐๐๐.๐๐	จ่ายขาดเงินสะสม ปี ๒๕๖๒
๑๘	โครงการวางท่อระบายน้ำหึ่ง หมู่ที่ ๗ บรรจุในแผนพัฒนาท้องถิ่นสี่ปี พ.ศ. ๒๕๖๑-๒๕๖๔ เปลี่ยนแปลง ฉบับที่ ๑ ลำดับที่ ๖ หน้า ๘	๘๐,๐๐๐.๐๐	จ่ายขาดเงินสะสม ปี ๒๕๖๒
๑๙	โครงการวางท่อระบายน้ำหึ่งพร้อมบ่อพัก หมู่ที่ ๘ บรรจุในแผนพัฒนาท้องถิ่นสี่ปี พ.ศ. ๒๕๖๑-๒๕๖๔ เปลี่ยนแปลง ฉบับที่ ๑ ลำดับที่ ๒ หน้า ๔	๒๘๘,๐๐๐.๐๐	จ่ายขาดเงินสะสม ปี ๒๕๖๒
๒๐	โครงการวางท่อระบายน้ำหึ่ง หมู่ที่ ๘ บรรจุในแผนพัฒนาท้องถิ่นสี่ปี พ.ศ. ๒๕๖๑-๒๕๖๔ เพิ่มเติม ฉบับที่ ๑ ลำดับที่ ๑๕ หน้า ๑๒	๓๔,๐๐๐.๐๐	จ่ายขาดเงินสะสม ปี ๒๕๖๒

ลำดับที่	ชื่อโครงการ	งบประมาณ	แหล่งที่มาของ งบประมาณ
ยุทธศาสตร์ด้านการพัฒนาระบบสาธารณูปโภค สาธารณูปการ โครงสร้างพื้นฐาน			
๑	โครงการลงหินคลุกปรับปรุงซ่อมแซมถนนดินและถนนลูกรังที่เป็นหลุมเป็นบ่อ หมู่ที่ ๑ บรรจุในแผนพัฒนาท้องถิ่นสี่ปี พ.ศ. ๒๕๖๑-๒๕๖๔ เปลี่ยนแปลง ฉบับที่ ๑ ลำดับที่ ๑ หน้า ๑๐	๒๖๘,๐๐๐.๐๐	จ่ายขาดเงิน สะสม ปี ๒๕๖๒
๒	โครงการลงหินคลุกปรับปรุงซ่อมแซมถนนดินและถนนลูกรังที่เป็นหลุมเป็นบ่อ หมู่ที่ ๑ บรรจุในแผนพัฒนาท้องถิ่นสี่ปี พ.ศ. ๒๕๖๑-๒๕๖๔ เปลี่ยนแปลง ฉบับที่ ๑ ลำดับที่ ๒ หน้า ๑๑	๓๕,๐๐๐.๐๐	จ่ายขาดเงิน สะสม ปี ๒๕๖๒
๓	โครงการลงหินคลุกปรับปรุงซ่อมแซมถนนดินและถนนลูกรังที่เป็นหลุมเป็นบ่อ หมู่ที่ ๒ บรรจุในแผนพัฒนาท้องถิ่นสี่ปี พ.ศ. ๒๕๖๑-๒๕๖๔ เปลี่ยนแปลง ฉบับที่ ๑ ลำดับที่ ๓ หน้า ๑๒	๑๐๐,๐๐๐.๐๐	จ่ายขาดเงิน สะสม ปี ๒๕๖๒
๔	โครงการลงหินคลุกปรับปรุงซ่อมแซมถนนดินและถนนลูกรังที่เป็นหลุมเป็นบ่อ หมู่ที่ ๓ บรรจุในแผนพัฒนาท้องถิ่นสี่ปี พ.ศ. ๒๕๖๑-๒๕๖๔ เปลี่ยนแปลง ฉบับที่ ๑ ลำดับที่ ๔ หน้า ๑๓	๒๐๐,๐๐๐.๐๐	จ่ายขาดเงิน สะสม ปี ๒๕๖๒
๕	โครงการลงหินคลุกปรับปรุงซ่อมแซมถนนดินและถนนลูกรังที่เป็นหลุมเป็นบ่อ หมู่ที่ ๔ (สายที่ ๘) บรรจุในแผนพัฒนาท้องถิ่นสี่ปี พ.ศ. ๒๕๖๑-๒๕๖๔ เปลี่ยนแปลง ฉบับที่ ๑ ลำดับที่ ๖ หน้า ๑๕	๑๗๙,๐๐๐.๐๐	จ่ายขาดเงิน สะสม ปี ๒๕๖๒
๖	โครงการลงหินคลุกปรับปรุงซ่อมแซมถนนดินและถนนลูกรังที่เป็นหลุมเป็นบ่อภายใน หมู่ที่ ๔ (สายที่ ๒) บรรจุในแผนพัฒนาท้องถิ่นสี่ปี พ.ศ. ๒๕๖๑-๒๕๖๔ เปลี่ยนแปลง ฉบับที่ ๑ ลำดับที่ ๕ หน้า ๑๔	๒๒๑,๐๐๐.๐๐	จ่ายขาดเงิน สะสม ปี ๒๕๖๒
๗	โครงการลงหินคลุกปรับปรุงซ่อมแซมถนนดินและถนนลูกรังที่เป็นหลุมเป็นบ่อภายใน หมู่ที่ ๕ (สายที่ ๓) บรรจุในแผนพัฒนาท้องถิ่นสี่ปี พ.ศ. ๒๕๖๑-๒๕๖๔ เปลี่ยนแปลง ฉบับที่ ๑ ลำดับที่ ๗ หน้า ๑๖	๑๗๙,๐๐๐.๐๐	จ่ายขาดเงิน สะสม ปี ๒๕๖๒

ลำดับที่	ชื่อโครงการ	งบประมาณ	แหล่งที่มาของ งบประมาณ
ยุทธศาสตร์ด้านการพัฒนาระบบสาธารณสุขปโภค สาธารณูปการ โครงสร้างพื้นฐาน			
๘	โครงการลงทุนคฤหาปรับปรุงซ่อมแซมถนนดินและถนนลูกรังที่เป็นหลุมเป็นบ่อภายใน หมู่ที่ ๕ (สายที่ ๕) บรรจุในแผนพัฒนาท้องถิ่นสี่ปี พ.ศ. ๒๕๖๑-๒๕๖๔ เปลี่ยนแปลงฉบับที่ ๑ ลำดับที่ ๘ หน้า ๑๗	๒๒๑,๐๐๐.๐๐	จ่ายขาดเงิน สะสม ปี ๒๕๖๒
๙	โครงการลงทุนคฤหาปรับปรุงซ่อมแซมถนนดินและถนนลูกรังที่เป็นหลุมเป็นบ่อภายใน หมู่ที่ ๖ บรรจุในแผนพัฒนาท้องถิ่นสี่ปี พ.ศ. ๒๕๖๑-๒๕๖๔ เปลี่ยนแปลง ฉบับที่ ๑ ลำดับที่ ๙ หน้า ๑๘	๔๕๐,๐๐๐.๐๐	จ่ายขาดเงิน สะสม ปี ๒๕๖๒
๑๐	โครงการลงทุนคฤหาปรับปรุงซ่อมแซมถนนดินและถนนลูกรังที่เป็นหลุมเป็นบ่อภายใน หมู่ที่ ๗ บรรจุในแผนพัฒนาท้องถิ่นสี่ปี พ.ศ. ๒๕๖๑-๒๕๖๔ เปลี่ยนแปลง ฉบับที่ ๑ ลำดับที่ ๑๐ หน้า ๑๙	๒๕๐,๐๐๐.๐๐	จ่ายขาดเงิน สะสม ปี ๒๕๖๒
๑๑	โครงการลงทุนคฤหาปรับปรุงซ่อมแซมถนนดินและถนนลูกรังที่เป็นหลุมเป็นบ่อภายใน หมู่ที่ ๘ บรรจุในแผนพัฒนาท้องถิ่นสี่ปี พ.ศ. ๒๕๖๑-๒๕๖๔ เปลี่ยนแปลง ฉบับที่ ๑ ลำดับที่ ๑๑ หน้า ๒๐	๓๐๗,๐๐๐.๐๐	จ่ายขาดเงิน สะสม ปี ๒๕๖๒
